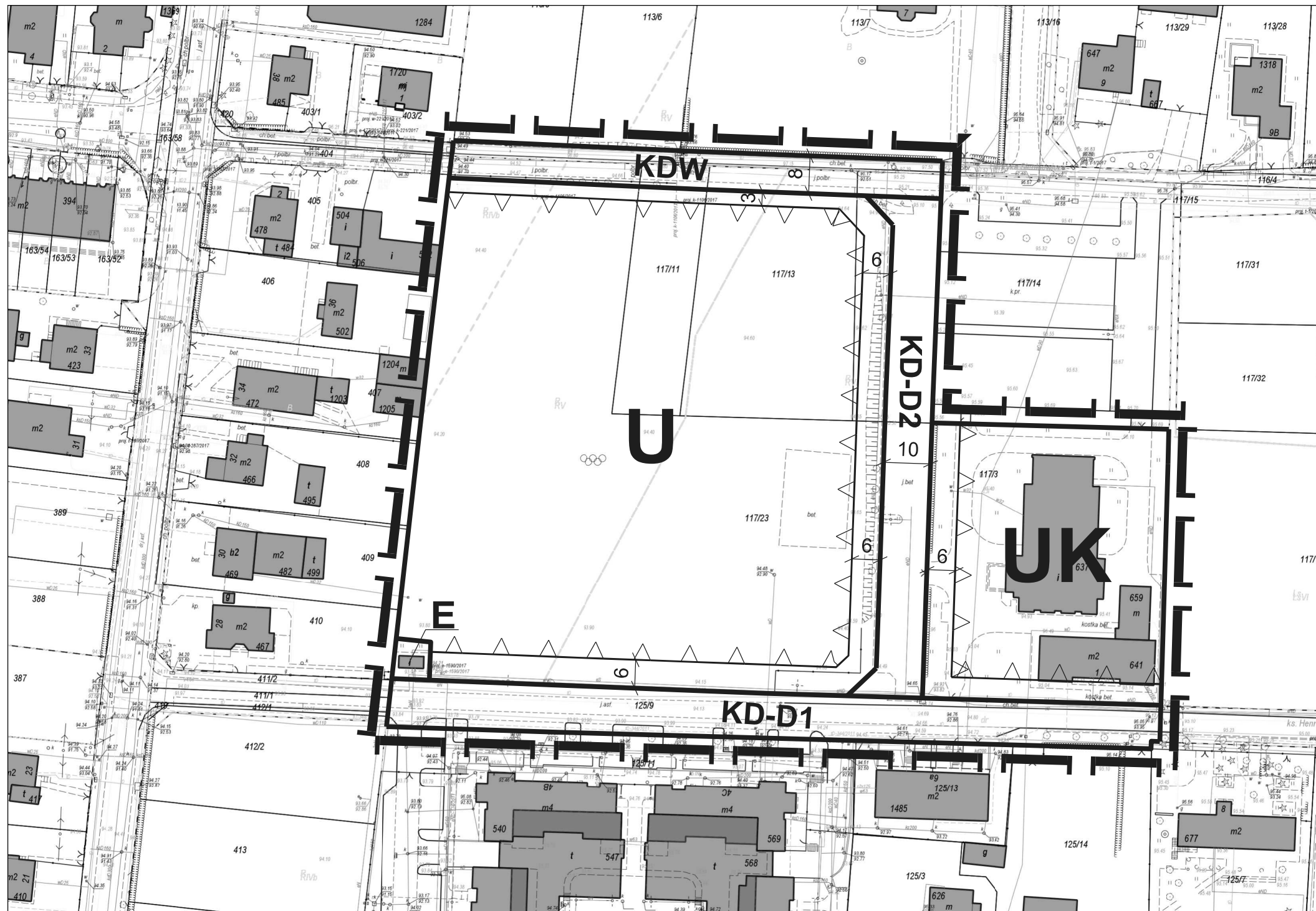










**MIEJSCOWY PLAN ZAGOSPODAROWANIA PRZESTRZENNEGO
DLA TERENÓW POŁOŻONYCH
PRZY ULICY KSIĘDZA HENRYKA MROSSA W NIEMCZU, GMINA OSIELSKO
SKALA 1 : 1000**

ZALĄCZNIK NR 1
DO UCHWAŁY NR V/47/2018
RADY GMINY OSIELSKO
Z DNIA 5 CZERWCA 2018r.
PLAN SPORZĄDZIŁ
WOJÓT GMINY OSIELSKO

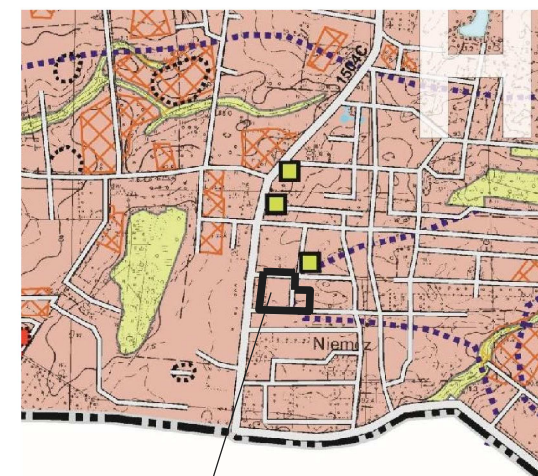
0 10 20 30 40 50m



OZNACZENIA

-  GRANICA OBSZARU OBJĘTEGO PLANEM
-  LINIE ROZGRANICZAJĄCE TERENY O RÓŻNYM PRZEZNACZENIU LUB RÓŻNYCH ZASADACH ZAGOSPODAROWANIA
-  NIEPRZEKACZALNE LINIE ZABUDOWY
-  TEREN ZABUDOWY USŁUGOWEJ
-  TEREN USŁUG SAKRALNYCH - KOŚCIÓŁ
-  TEREN INFRASTRUKTURY TECHNICZNEJ - ELEKTROENERGETYKA
-  TERENY DRÓG PUBLICZNYCH DOJAZDOWYCH
-  TEREN DROGI WEWNĘTRZNEJ

WYRYS ZE STUDIUM UWARUNKOWAŃ I KIERUNKÓW
ZAGOSPODAROWANIA PRZESTRZENNEGO



TEREN OBJĘTY MIEJSCOWYM PLANEM
ZAGOSPODAROWANIA PRZESTRZENNEGO