




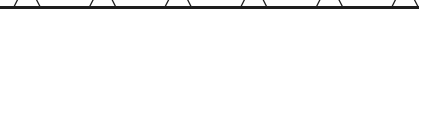


















MIEJSCOWY PLAN ZAGOSPODAROWANIA PRZESTRZENNEGO
TERENÓW MIESZKALNICTWA I USŁUG W NIWACH
GMINA OSIELSKO
SKALA 1 : 1 000

ZALĄCZNIK NR 1
DO UCHWAŁY NR 14/32/2018
RADY GMINY OSIELSKO
Z DNIA 16 KWIEŹNIA 2018r.
PLAN SPORZĄDZIŁ
WOJT GMINY OSIELSKO

0 50 100m

OZNACZENIA

-  GRANICA GMINY
-  GRANICA OBSZARU OBJĘTEGO PLANEM
-  LINIE ROZGRANICZAJĄCE TERENY O RÓŻNYM PRZEZNACZENIU LUB RÓŻNYCH ZASADACH ZAGOSPODAROWANIA
-  NIEPRZEKRACZALNE LINIE ZABUDOWY
-  NIEPRZEKRACZALNE LINIE ZABUDOWY OD ISTNIEJĄCEJ LINII ELEKTROENERGETYCZNEJ
-  LINIE ROZGRANICZAJĄCE TEREN O TYM SAMYM SPOSOBIE UŻYTKOWANIA - ORIENTACYJNE
-  **MN** TERENY ZABUDOWY MIESZKANIOWEJ JEDNORODZINNEJ
-  **MN/U** TERENY ZABUDOWY MIESZKANIOWEJ JEDNORODZINNEJ Z DOPUSZCZENIEM USŁUG
-  **U/MN** TERENY ZABUDOWY USŁUGOWEJ Z DOPUSZCZENIEM ZABUDOWY MIESZKANIOWEJ JEDNORODZINNEJ
-  **U/P** TERENY ZABUDOWY USŁUGOWEJ Z DOPUSZCZENIEM OBIEKTÓW PRODUKCYJNYCH, SKŁADÓW I MAGAZYNÓW
-  **P/U** TERENY OBIEKTÓW PRODUKCYJNYCH, SKŁADÓW I MAGAZYNÓW Z DOPUSZCZENIEM USŁUG
-  **US/UO/UK** TERENY USŁUG SPORTU I REKREACJI, USŁUG OŚWIATY ORAZ USŁUG KULTURY
-  **ZP** TERENY ZIELENI URZĄDZONEJ
-  **G** TERENY INFRASTRUKTURY TECHNICZNEJ - GAZOWNICTWO
-  **ZL** TERENY LASÓW
-  **K** TERENY INFRASTRUKTURY TECHNICZNEJ - KANALIZACJA
-  **KD-E** TERENY DROGI PUBLICZNEJ EKSPRESOWEJ
-  **KD-Z** TERENY DRÓG PUBLICZNYCH ZBIORCZYCH
-  **KD-L** TERENY DROGI PUBLICZNEJ LOKALNEJ
-  **KD-D** TERENY DRÓG PUBLICZNYCH DOJAZDOWYCH
-  **KD-W** TERENY DRÓG WEWNĘTRZNYCH
-  **KX** TEREN CIĄGU PIESZOJEZDNEGO

WYRYS ZE STUDIUM UWARUNKÓW I KIERUNKÓW ZAGOSPODAROWANIA PRZESTRZENNEGO

