

Załącznik do Uchwały Nr I/8/2017
Rady Gminy Osielsko
z dnia 14 lutego 2017 r.

Załącznik do uchwały Zebrania Wiejskiego
Sołectwa Żołędowo
z dnia 9 lutego 2017 r.

**PLAN ODNOWY
MIEJSCOWOŚCI
ŻOŁĘDOWO
na lata 2017 - 2025**

Spis treści:

I	Ogólna charakterystyka Żołędowa	3
1.	Położenie, przynależność administracyjna, powierzchnia i ludność	3
2.	Historia sołectwa oraz kształtowanie się jego struktury przestrzennej	5
II	Inwentaryzacja i analiza zasobów Żołędowa	5
1.	Środowisko naturalne	5
2.	Mieszkańcy Żołędowa	6
3.	Infrastruktura społeczna	8
3.1	Oświata	8
3.2	Kultura	9
3.3	Sport i rekreacja	10
4.	Infrastruktura techniczna	11
4.1	Drogi i transport	11
4.2	Zbiorowe zaopatrzenie w wodę i odprowadzanie ścieków	13
5.	Gospodarka	13
6.	Zabytki	15
III	Analiza SWOT- ocena słabych i mocnych stron oraz szans i zagrożeń	18
IV	Wizja odnowy Żołędowa	19
V	Opis planowanych zadań i harmonogram ich realizacji	20
VI	Monitorowanie planu, procedura jego aktualizacji i promocja	22

I. Ogólna charakterystyka Żołędowa

1. Położenie, przynależność administracyjna, powierzchnia i ludność

Żołędowo jest położone w północnej części gminy Osielsko. Powierzchnia całego sołectwa wynosi ok. 3.100 ha, z której ponad 65% stanowią lasy.



Panorama Żołędowa (dron, rok 2014)



Fot. Roman Koliński (fotografia z Planu Odnowy na lata 2009-2016)

Teren sołectwa Żółędowo jest dość rozległy. W jego skład wchodzi również Leśniczówka Strzelce Leśne. Wg stanu na 31 grudnia 2016 r. Żółędowo liczyło 1481 mieszkańców.



2. Historia Żołędowa oraz kształtowanie się jego struktury przestrzennej

Pierwsze wzmianki o Żołędowie sięgają XIII w i nazwa wsi jest wymieniana jako Zolendowo, Zolandowo, niem. Falkenburg. Historia Żołędowa jest związana z historią parafii. Krótki rys historyczny parafii i kościoła pochodzącego z 1715 r. przedstawiono w rozdziale „Zabytki”.

W Żołędowie występuje typ zabudowy ulicowej. W latach 80-tych powstało osiedle w okolicach obecnej ulicy Brzozowej. Na terenie sołectwa występuje również budownictwo wielorodzinne. Są to bloki mieszkalne, których inwestorem było Nadleśnictwo oraz kilka starszych obiektów, w tym będące w zasobach mieszkaniowych gminy.

Współcześnie, na kształtowanie się struktury przestrzennej Żołędowa mają wpływ obowiązujące miejscowe plany zagospodarowania przestrzennego (mpzp):

- Mpszp obszaru gminy Osielsko wzdłuż drogi Bydgoszcz – Gdańsk, obejmujący grunty wsi: Osielsko, Żołędowo i Niwy - Uchwała Nr IV/57/97 Rady Gminy Osielsko z dnia 18 września 1997 r. opublikowana w Dz. Urz. Woj. Bydgoskiego Nr 37, poz. 198,
- Zmiany mpzp gm. Osielsko - Uchwała Rady Nr V/60/2000 z dnia 25 października 2000 r. opublikowana w Dz. Urz. Woj. Kujawsko-Pom. z 2001 r. Nr 6, poz. 49,
- Mpszp na terenie działek 272/5, 272/7, 272/8, 273/6, 278/4, 278/5 i 278/7 w Żołędowie - uchwała Rady Gminy Nr II/23/2001 (Dz. Urz. Woj. Kuj.-Pom.. Nr 49, poz.1054) ,
- Mpszp terenów sołectw Maksymilianowo i Żołędowo uchwalone Uchwałą Rady Gminy w Osielsku Nr V/46/2002 z dnia 13 sierpnia 2002r. opublikowane w Dz. Urz. Woj. Kujawsko - Pomorskiego Nr 134, poz.2578 z 19 listopada 2002 r.

Ponadto zabudowa wsi następuje także na podstawie decyzji o warunkach zabudowy.

II. Inwentaryzacja i analiza zasobów Żołędowa

1. Środowisko naturalne

Żołędowo przylega do dużych kompleksów leśnych administrowanych przez Nadleśnictwo Żołędowo. Lasy stanowią ponad 65% powierzchni Żołędowa.

Na terenie sołectwa jest 10 pomników przyrody obejmujących łącznie 77 drzew:

1. Dwa dęby szypułkowe rosnące przy ul. Bydgoskiej na cmentarzu przy kościele.
2. Dąb szypułkowy rosnący na posesji przy ul. Leśników 4.
3. Dwa dęby szypułkowe rosnące przy Domu Dobrego Pasterza przy ul. Jastrzębiej 27.
4. Lipa drobnolistna rosnąca w pasie drogowym ul. Bydgoskiej, w pobliżu kościoła.
5. Dąb szypułkowy w parku przy siedzibie Nadleśnictwa Żołędowo od ul. Parkowej.
6. Trzy lipy drobnolistne w parku przy Nadleśnictwie Żołędowo od ul. Parkowej.
7. Dąb szypułkowy przy siedzibie Nadleśnictwa Żołędowo od strony ul. Leśników.
8. Dwa dęby szypułkowe w parku przy siedzibie Nadleśnictwa od strony ul. Parkowej.
9. Dwadzieścia dwa dęby szypułkowe oraz pięć sosen zwyczajnych rosnących w oddziale 168 Nadleśnictwa Różanna.
10. Dwadzieścia dwa dęby szypułkowe oraz piętnaście sosen zwyczajnych w oddz. 168, jw.

Zestawienie wg gatunków drzew przedstawia się następująco:

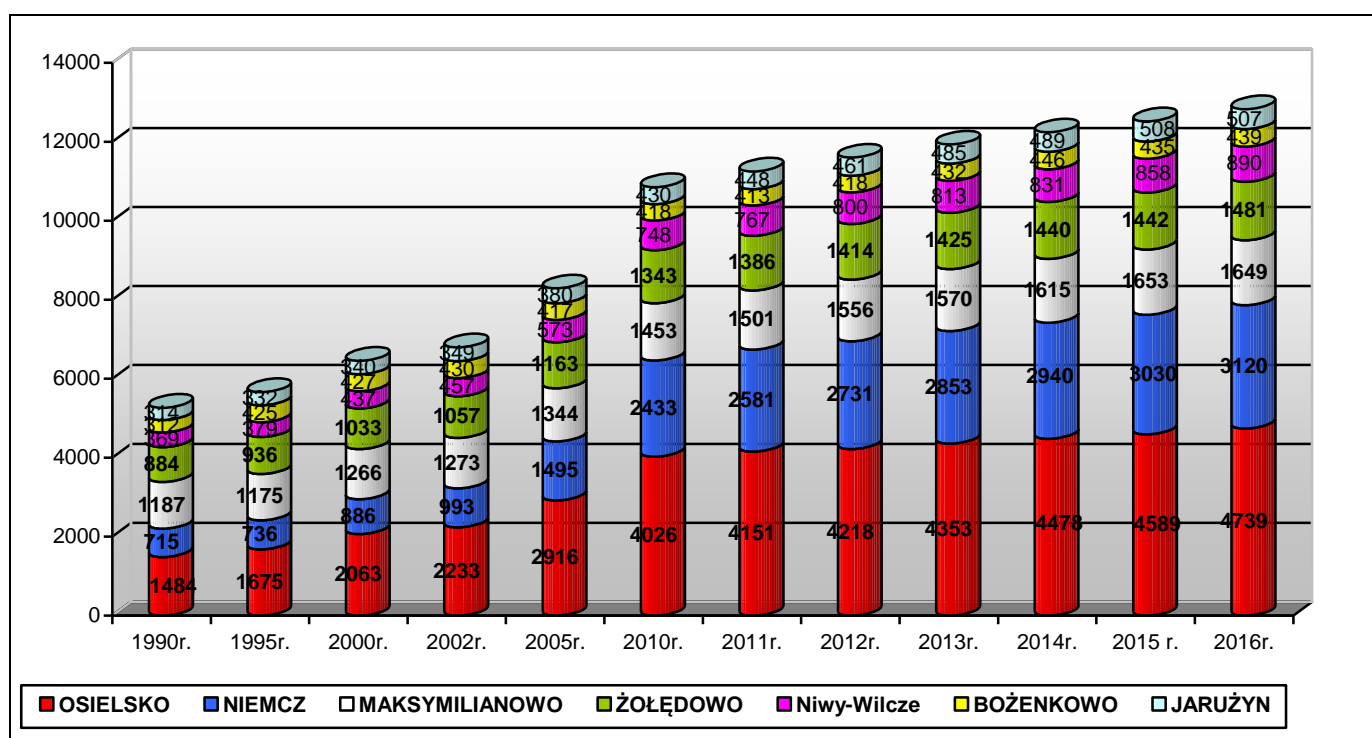
- 53 dęby szypułkowe, które wchodzi w skład 8 pomników przyrody, w tym: 3 pomniki składające się z pojedynczych drzew; 3 pomniki – w skład każdego wchodzi 2 drzewa; 2 pomniki – w skład każdego wchodzi 22 drzewa przy ulicach: Bydgoskiej, Leśników, Jastrzębiej, Parkowej oraz w oddziale 168 Nadleśnictwa Żołędowo.
- 4 lipy drobnolistne, które wchodzi w skład 2 pomników przyrody, w tym: 1 pomnik - 1 drzewo i 1 pomnik składający się z 3 drzew - przy ul. Bydgoskiej i Parkowej.
- 20 sosen zwyczajnych, które wchodzi w skład 2 pomników przyrody w oddziale 168 Nadleśnictwa Różanna.

2. Mieszkańcy Żołędowa

Od 1990 roku liczba ludności w gminie Osielsko wzrosła o ponad 140%, a w sołectwie Żołędowo o ok. 65 %. Gminę zamieszkuje obecnie już ponad 12,8 tys. osób. Liczba mieszkańców systematycznie wzrasta wskutek osadnictwa ludności napływowej. Największy przyrost nastąpił w Osielsku i Niemczu. Przy analizie gęstości zaludnienia w poszczególnych sołectwach należy uwzględnić wielkość obszarów leśnych.

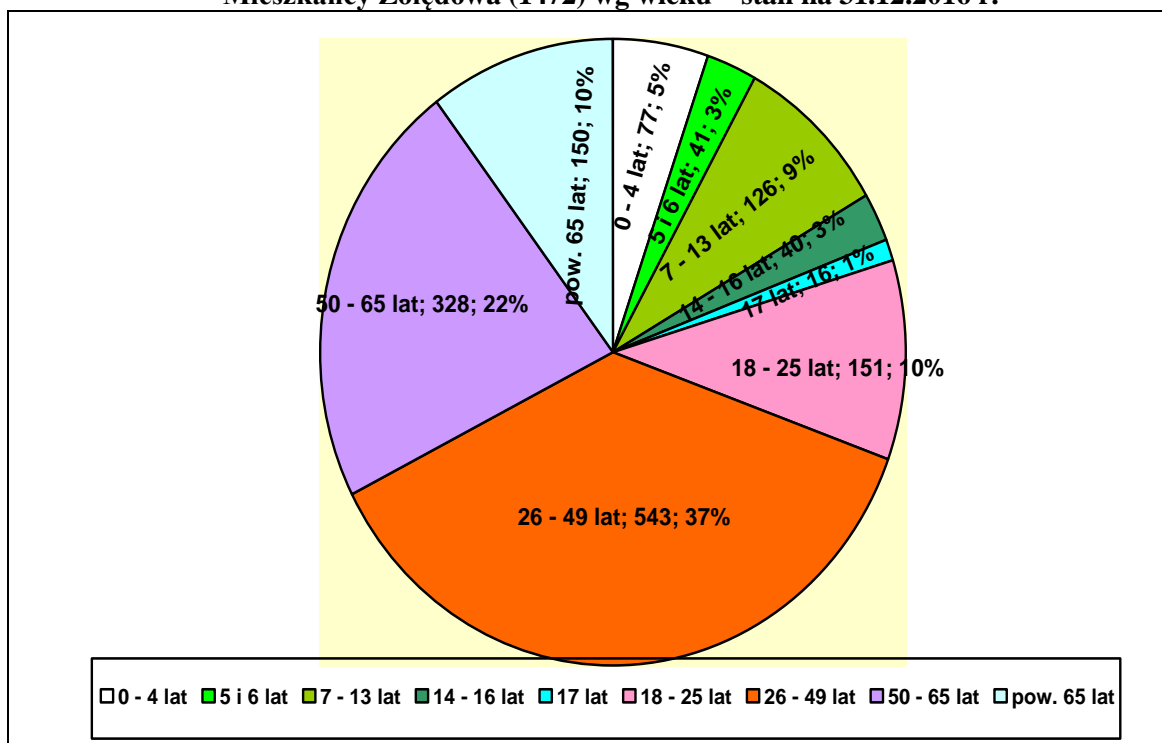
Liczba ludności gminy Osielsko z podziałem na sołectwa oraz gęstość zaludnienia

Nazwa sołectwa (pow. w km ²)	31.12.1990 r.		31.12. 1995 r.	31.12. 2000 r.	31.12. 2002 r.	31.12. 2005r.	31.12. 2010 r.	31.12. 2011 r.	31.12. 2012 r.	31.12. 2013 r.	31.12. 2014 r.	31.12. 2015 r.	31.12.2016 r.	
	Liczba ludn.	Gęstość zalud.											Liczba ludn.	gęstość zalud.
Osielsko (13,7, od 2014r. 13,8)	1.484	108,3	1.675	1.978	2.233	2.916	4.026	4.151	4.218	4.353	4.478	4.589	4.739	343,4
Niemcz (5,7)	715	125,4	736	823	993	1.495	2.433	2.581	2.731	2.853	2.940	3.030	3.120	547,4
Maksymilianowo (4,6)	1.187	258,0	1.175	1.245	1.273	1.344	1.453	1.501	1.556	1.570	1.615	1.653	1.649	358,5
Żołędowo (31,1)	884	28,4	936	1.011	1.057	1.163	1.343	1.386	1.414	1.425	1.440	1.442	1.481	47,6
Niwy-Wilcze (6,6)	369	55,9	379	437	457	573	745	767	800	813	831	858	890	134,8
Bożenkowo (32, obecnie 30,7)	312	9,8	425	410	430	417	418	413	418	432	446	435	439	14,3
Jaruzyn (9,2, obecnie 9,1)	314	34,1	332	336	349	380	430	448	461	485	489	508	507	55,7
Gmina ogółem (102,9 – w 1990 r.) (101,7 – w 2014 r.)	5.265	51,2	5.658	6.240	6.792	8.288	10.868	11.247	11.598	11.931	12.239	12.515	12.825	126,1

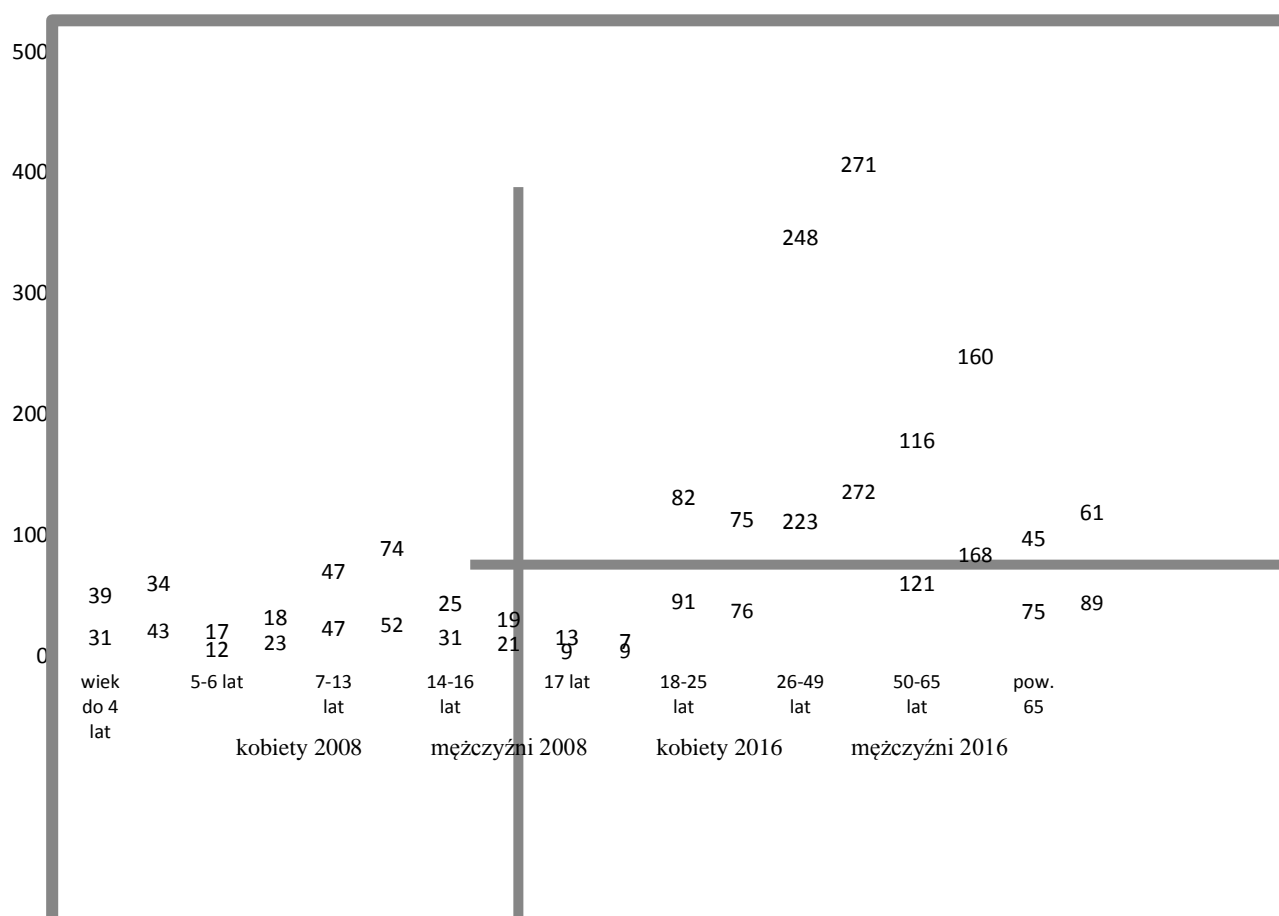


Źródło: Na podstawie danych Ewidencji Ludności Urzędu Gminy Osielsko – zameldowani na pobyt stały.

Mieszkańcy Żołędowa (1472) wg wieku – stan na 31.12.2016 r.



Mieszkańcy Żołędowa wg wieku i płci – porównanie lat 2008 i 2016



Źródło: na podstawie danych z ewidencji ludności

Aktywizacji i integracji mieszkańców sołectwa sprzyja działalność różnych grup mieszkańców: Rady Sołeckiej, Rady Parafialnej, działających przy świetlicy Klubu Seniora i Koła Gospodyń Wiejskich, a także klubów sportowych oraz LOK „Wataha”.



Fot. GOK. Inscenizacja bitwy z okresu wojny polsko-bolszewickiej z udziałem czołgu Renault ft-17, którą przygotował LOK „Wataha”, była w 2016 roku głównym punktem programu Świąta Gminy i Festynu Sołeckiego (organizatorzy: GOK, Nadleśnictwo, Sołtys i Rada Sołecka Żołędowa)

Miejszem zebrań i spotkań mieszkańców jest zazwyczaj Świetlica, która jest w strukturze Gminnego Ośrodka Kultury w Osielsku, a przy bardziej licznych spotkaniach – doraźnie budynek gimnazjum.

3. Infrastruktura społeczna

3.1 Oświata

Obecnie w Żołędowie nie ma szkoły podstawowej, dzieci z terenu sołectwa uczęszczają do Szkoły Podstawowej w Maksymilianowie. Do Gimnazjum nr 1 im. Janusza Korczaka w Żołędowie uczęszcza młodzież z Żołędowa oraz z obwodów szkół podstawowych Maksymilianowa i Niemcza.



Gimnazjum liczy obecnie 184 uczniów i posiada 9 oddziałów. W wyniku zmiany ustroju szkolnego, od września 2017 roku gimnazjum zostanie przekształcone w 8-letnią szkołę podstawową.



Fot. z lat 2008/2009

Co szkoła oferuje ?

- Po zajęciach szkolnych boisko do piłki nożnej, piłki siatkowej, piłki ręcznej oraz bieżnię.
- Z sali gimnastycznej i siłowni mogą korzystać kluby sportowe i inne grupy osób.
- Uczniowie szkoły dbają o pomnik pamięci z czasów II wojny światowej i groby żołnierzy na cmentarzu przy kościele w Żołędowie.
- Na imprezach okolicznościowych mile są widziani mieszkańcy.
- Szkoła współpracuje z Domem Opieki Społecznej w Bożenkowie.

3.2 Kultura

W Żołędowie funkcjonuje Świetlica będąca w strukturze Gminnego Ośrodka Kultury w Osielsku. W placówce jest zatrudniony pracownik w wymiarze 1 etatu.

Nazwa zajęć oraz częstotliwość zajęć	Prowadzący	Śr. ilość ucz.
Kółko plastyczne – 2 x w tygodniu 2 godz.	Joanna Kanabaj - Nowak	10 osób
Zajęcia wokalne – 3 x w tygodniu po 2 godz.		2 grupy po 7 os.
Klub seniora 1x w miesiącu po 2 godz.		27 osób
zajęcia kulinarne – 2x w miesiącu		9 osób
Zajęcia komputerowe – 5 x w tygodniu		15 osób
Warsztaty letnie (3 tygodnie)		18 osób
Odrabianie lekcji 4x w tygodniu		10 osób
Zimowisko – 1 tydzień		15 osób
Półkolonie letnie – 1 tydzień		15 osób
Koło Gospodyń Wiejskich – 1x w miesiącu po 3 godz.	przewodnicząca koła	24 osoby

Sukcesy Świetlicy w Żołędowie: wysokie miejsca w konkursach na najładniejszy wieniec dożynkowy na Powiatowych Dożynkach, szereg nagród i wyróżnień w konkursach wokalnych. Np. w 2016 r., listopad - w XVII Ogólnopolskim Konkursie Poezji Śpiewanej, organizowanym przez MDK nr 4 w Bydgoszczy IV miejsce Weronika Staškowska. 2016/2017 styczeń – w XVII Ogólnopolskim Konkursie Kolęd i Pastoralek Graj dudka, graj Panu: I miejsce, Juliana Swendrak, II miejsce - zespół wokalny, II miejsce - Mikołaj Walczak kategoria soliści, II miejsce dla solisty - Roksana Januszewska.

Filia Gminnej Biblioteki Publicznej

Od 2010 r. placówka mieści się w lokalu o pow. ok. 40 m² przy ul. Bydgoskiej 26. Biblioteka wzięła udział w ogólnopolskich programach, w ramach których pozyskała dla filii w Żołędowie 1 zestaw komputerowy + urządzenie wielofunkcyjne dostępne dla czytelników (w 2010 r.). Obecnie czytelnicy mogą korzystać z Internetu na 2 stanowiskach. Filia jest od 2011r. skomputeryzowana; dotyczy to wszystkich czynności związanych z katalogowaniem i udostępnianiem zbiorów.

Działalność filii Gminnej Biblioteki Publicznej w Żołędowie

	2012 r.	2013 r.	2014 r.	2015 r.	2016 r.
Księgozbiory	8.850	9.283	9.522	9.796	10.127
Czytelnicy	265	271	294	350	355
Wypożyczenia	3.696	3.553	3.242	3.350	3.138

3.3. Sport i rekreacja

W Żołędowie jest zlokalizowany stadion, któremu w 2010 roku uchwałą Rady Gminy Osielsko Nr IV/51/10 nadano imię Jana Konopczyńskiego. Nadanie stadionowi tego imienia stanowi uznanie dla osiągnięć pana Konopczyńskiego i upamiętnienie jego dokonań na rzecz lokalnej społeczności. Stadion posiada urządzone boisko do piłki nożnej i tory łucznicze. Modernizacja płyty nastąpiła w 2011 r. Wcześniej, w 2009 r. powstała scena z zadaszeniem, w 2010 widownia - 60 miejsc. Stadion służy nie tylko społeczności Żołędowa. Odbywają się tu wszystkie ważniejsze plenerowe imprezy gminne. W przeszłości uroczystości gminnych dożynek, obecnie festynu gminnego, festyn charytatywny CARITAS, od 2012 r. Puchar Polski Nordic Walking i inne.

W latach 2008-2009 powstało obok stadionu boisko wielofunkcyjne ORLIK.



fot. (dron 2014)



W Żołędowie mają siedzibę następujące stowarzyszenia kultury fizycznej:

- LKS „Łucznik” Żołędowo jako samodzielny klub działa od 2002 r., wcześniej od 1968 r. funkcjonował w ramach GLKS Osielsko. Prezesem i trenerem był przez wiele lat pan Jan Konopczyński - Prezes Kuj.-Pomorskiego Okręgowego Związku Łuczniczego przez 32 lata, w 2008 r. otrzymał tytuł honorowego Prezesa tego Związku, Wiceprezes Polskiego Związku Łuczniczego, uhonorowany wieloma odznaczeniami państwowymi m.in. Krzyżem Kawalerskim Orderu Odrodzenia Polski. Pan Jan Konopczyński zmarł po ciężkiej chorobie 5 marca 2010 r. Obecnie prezesem Klubu jest pan Ryszard Kasprzyk. Od 2012 roku odbywa się corocznie w Żołędowie Memoriał Jana Konopczyńskiego.
- ULKS „Mustang” (speedrower) – założyciel Klubu pan Arkadiusz Słyż, obecnie prezesem jest pan Mariusz Detlaf.

Mieszkańcy mają możliwość uprawiania różnych dyscyplin sportu także w innych klubach działających na terenie gminy Osielsko.

Ponadto w Żołędowie powstały place zabaw wyposażone także w urządzenia dla dorosłych. Są zlokalizowane przy ulicach Słonecznej i Pałacowej. Przy Świetlicy jest boisko do siatkówki plażowej, siłownia zewnętrzna oraz urządzenia do uprawiania street-workout.

4 Infrastruktura techniczna

4.1 Drogi i transport

Sieć dróg na terenie sołectwa tworzą:

- droga wojewódzka Nr 244,
- drogi powiatowe: Nr 1504 C – Trzebień – Niemcz – Bydgoszcz oraz Nr 1525 C Koronowo – Żołędowo,
- drogi gminne i wewnętrzne.

Droga wojewódzka (nr 244)

Na terenie Żołędowa jest to ul. Jastrzębia oraz odcinek ul. Bydgoskiej między ul. Koronowską, a Jastrzębią. Ulica Koronowska stanowiąca granicę między sołectwami Żołędowo i Maksymilianowo jest położona geodezyjnie w granicach Maksymilianowa. Za stan drogi wojewódzkiej odpowiada Zarząd Dróg Wojewódzkich, jako jednostka organizacyjna samorządu wojewódzkiego. Mając na względzie dobro mieszkańców, gmina wspiera finansowo Samorząd Województwa. W 2015 r. pomoc finansowa z budżetu gminy Osielsko dla samorządu województwa na realizację zadania budowy chodnika przy drodze wojewódzkiej nr 244 wraz z poszerzeniem jezdni ul. Koronowskiej wyniosła 579,5 tys. zł i odpowiadała wysokości odszkodowań za zajęte grunty ustalonych decyzjami Wojewody. W budżecie gminy na 2017 rok na przebudowę ul. Jastrzębiej na odcinku dł. 3,274 km zaplanowano kwotę 300 tys. zł.

Drogi powiatowe mają na terenie gminy Osielsko łączną długość 25 km. W Żołędowie jest to ul. Bydgoska oraz ul. Leszczynowa. Nawierzchnie tych dróg, podobnie jak pozostałych dróg powiatowych na terenie gminy, były mocno zniszczone. Za stan dróg powiatowych odpowiadają władze Powiatu Bydgoskiego. Mając na względzie dobro mieszkańców, Gmina udziela Powiatowi na modernizację dróg pomocy finansowej. W 2005r. wsparto Powiat kwotą ok. 850 tys. zł, w tym była budowa odcinka ul. Leszczynowej. W latach 2006-2007 przeznaczono z budżetu gminy na ul. Leszczynową ok. 200 tys. zł.

Sieć dróg gminnych na terenie sołectwa zwiększa się w wyniku realizacji miejscowych planów zagospodarowania przestrzennego

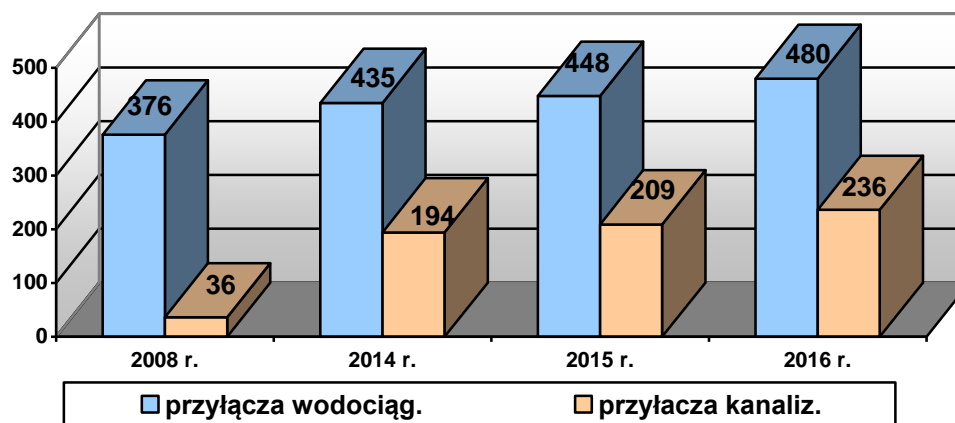
W ostatnich latach w Żołędowie wykonano:

- w 2012 r.: budowę ul. Klonowej II etap wraz z budową oświetlenia i przebudową sieci elektroenergetycznej i telekomunikacyjnej, ul. Topolowej - nawierzchnia z kostki brukowej betonowej wraz z oświetleniem na odcinku o dł. 175,15 mb, przebudowa ul. Wierzbowej na odcinku o długości ok. 40 mb
- w 2013 r.: budowę ulicy Sportowej o długości 201,70 mb – pieszo-jezdni z kostki brukowej betonowej o szer. 5,0 m oraz ulicy Daglezjowej.
- w 2014r.: budowę ulicy Brzoskwiniowej ok. 333,5m nawierzchni z kostki brukowej betonowej o szerokości 5,0 m, ulica Brzozowa I etap od Topolowej do Akacyjnej, około 250 mb nawierzchni wraz z chodnikiem i oświetleniem,
- w 2015 r.: budowę ulicy Bocznej w Żołędowie z kostki brukowej betonowej o długości około 70 m, budowę ul. Wiklinowej z kostki brukowej betonowej o długości 422,2m, szerokości 5,0 m na wraz z oświetleniem (6 lamp), budowa ul. Brzozowej II etap z kostki betonowej - 298 mb jezdni o szer. 5,0 m z chodnikiem o szer. 1,5 m wraz ze zjazdami i dojazdami do furtek,
- w 2016 r.: nakładka na ulicy Pałacowej, budowa ulicy łączącej ul. Bydgoską z Klonową o dł. 247 m wraz z sięgaczem o dł. 49 m (obecnie ul. Wyczółkowskiego) w zakresie chodnika, jezdni szer. 5 m, parkingu wraz z oświetleniem, a także oświetlenie ul. Słonecznej - 3 lampy oraz linia kablowa i szafka ze sterowaniem radiowym.

Transport

Na mocy porozumienia zawartego przez gminę Osielsko z miastem Bydgoszcz Żołędowo jest od 2014 roku obsługiwane w zakresie transportu zbiorowego przez linię autobusową nr 94.

4.2. Zbiorowe zaopatrzenie w wodę i odprowadzanie ścieków



Źródło: dane GZK w Żołędowie

Wieś rozwija się, przybywa mieszkańców i istnieje potrzeba uzupełniania infrastruktury wodociągowo-kanalizacyjnej. Podjęte w tym zakresie działania przyczynią się do poprawy jakości życia mieszkańców, a także będą miały wpływ na jakość środowiska.

5. Gospodarka

Aktywność ekonomiczna ludności jest zróżnicowana. W sołectwie jest ok. 178 podatników posiadających grunty o pow. powyżej 1 ha, z tego tylko 17 posiada powierzchnię powyżej 10 ha, w tym 2 powyżej 30 ha. W Żołędowie jest także ponad 35 podatników (osób fizycznych i osób prawnych) płacących podatek od budynków związanych z prowadzeniem działalności gospodarczej.

Na terenie Sołectwa jest rozwinięta sieć punktów handlowych, w których mieszkańcy mogą zaopatrywać się w podstawowe artykuły spożywcze i drobne przemysłowe, a także ogrodnicze.

Oprócz Gimnazjum i filii gminnych instytucji kultury, siedzibę w Żołędowie mają również inne instytucje (podmioty publiczne). Należą do nich Nadleśnictwo Żołędowo przy ul. Parkowej 4A i jednostka gminna – Gminny Zakład Komunalny przy ul. Jastrzębiej 62.




Siedziba GZK w Żołędowie

Gminny Zakład Komunalny prowadzi Punkt Selektywnej Zbiórki Odpadów Komunalnych (PSZOK). Właściciele nieruchomości zamieszkałych mogą tu w wyznaczonych dniach oddać odpady komunalne, które nie są zabierane z posesji.



Nadleśnictwo włącza się w wiele imprez odbywających się na terenie Żołędowa. Organizuje dla najmłodszych zajęcia edukacyjne w terenie oraz w siedzibie nadleśnictwa, a także konkursy przyrodnicze, które zachęcają do obcowania z przyrodą. Współpracuje z okolicznymi szkołami, prowadzi szkolenia dla nauczycieli. Idealnym miejscem dla tego typu zajęć jest wiata edukacyjna znajdująca się przy siedzibie nadleśnictwa. Udostępnia także materiały niezbędne do prowadzenia zajęć edukacyjnych oraz ogród dendrologiczny (park edukacji leśnej) z cennymi okazami drzew i krzewów z całego świata. Dzięki powstającym tabliczkom informacyjnym odwiedzający ogród mogą dowiedzieć się wielu ciekawych rzeczy na temat ekologii, występowania i wymagań zgromadzonych zbiorów drzew i krzewów. Na terenie parku można podziwiać okazałe pomniki przyrody. Lasy nadleśnictwa stwarzają doskonałe warunki do turystyki pieszej dzięki możliwości wykorzystania szlaków turystycznych oraz obiektów turystycznych – parkingów leśnych i miejsc postoju, przez co stanowią idealne miejsce do rekreacji i wypoczynku.

Na stronie internetowej www.zoledowo.torun.lasy.gov.pl można śledzić bieżące wydarzenia w Nadleśnictwie oraz zapoznać się z Planem edukacji leśnej na lata 2012-2021.



6. Zabytki

W Żołędowie stoi piękny, drewniany kościół z XVIII w. zbudowany w 1715 r. przez hrabiego Moszczeńskiego, właściciela dóbr żołędowskich, Pod podłogą świątyni, w części ołtarzowej, znajdują się krypty grobowe. Pochowani tam są m.in. zmarły w 1739 r. kapelan rodziny Moszczeńskich, Franciszkanin Paweł Chodakowski oraz Franciszek hrabia Moszczeński herbu Nałęcz pochowany w 1775 r. Na wieży zbudowanej w formie ośmiobocznej latarni zakończonej iglicą umieszczone są dwa duże dzwony i jeden mały. Zabytkowa jest również stojąca obok kościoła kaplica grobowa Moszczeńskich, wzniesiona w stylu neogotyckim.

Pierwsza wiadomość o parafii pochodzi z 1582 roku. Pod koniec XVIII wieku przyłączono ją do parafii osielskiej ale już w 1836 roku wznowiono jej samodzielność. Kolatorem kościoła w 20 – tych latach XX w. był rząd polski, parafia wówczas liczyła 1068 katolików. W parafii na przestrzeni lat działały min. Bractwo 5 ran Chrystusowych, od 1720 roku kółko różańcowe, od 1910 roku Stowarzyszenie Młodzieży Katolickiej. Do parafii należały miejscowości: Żołędowo z Jastrzębiem, Bożenkowo, Dąbrowa, Jagodowo, Linówek, Łącznica, Maksymilianowo, Młynki, Nekla, Nowy Mostek, Zdroje.

Kościół w Żołędowie jest jednym z trzech zachowanych do dziś drewnianych obiektów sakralnych w dawnym powiecie bydgoskim. Świątynia przechowała w swym wnętrzu gromadzone przez cztery stulecia zabytki rzemiosła artystycznego, malarstwa i rzeźby oraz złotnictwa i ludwisarstwa. Decyzją Wojewódzkiego Konserwatora Zabytków z 12 listopada 2008 r., wpisano do rejestru zabytków wyposażenie kościoła parafialnego p.w. Podwyższenia Krzyża Świętego w Żołędowie: ołtarz główny (1 ćw. XVIII w., późny barok), rzeźba Chrystus Ukrzyżowany (2 poł. XVII w., barok), ołtarz boczny p.w. Chrystusa Zmartwychstałego (2 poł. XIX w., neobarok), ołtarz Chrystus Zmartwychstały (2 poł. XVIII w., późny barok), ołtarz boczny p.w. Matki Bożej (2 poł. XIX w., neobarok), obraz Madonny z Dzieciątkiem (2 poł. XIX w., neorenesans), organy (1889r., neoklasycyzm), chrzcielnica (1 poł. XVIII w., barok), rzeźba Chrystus Zmartwychstały (2 poł. XIX w., neobarok), Monstrancja (2 ćw. XVIII w, regencja), dwa dzwony z epoki renesansu (1554 r. i z 1559 r.), jeden dzwon z XIX w – neogotyck.



W latach 2010-2016 z budżetu gminy Osielesko przeznaczono na prace przy zabytkowym kościele kwotę 257 tys. zł.

Proboszcz parafii, ks. Jarosław Kubiak został wyróżniony w 2015 r. przez Ministra Kultury i Dziedzictwa Narodowego srebrną odznaką „Za opiekę nad zabytkami”.



fot. ołtarz główny przed konserwacją



Fot. Msza po remoncie listopad 2012, źródło:

http://www.parafiazoledowo.pl/index.php?view=category&catid=69&option=com_joomgallery&Itemid=3



fot. odnawianie polichromii, źródło:

http://www.parafiazoledowo.pl/index.php?view=detail&id=2100&option=com_joomgallery&Itemid=3

Również w Żołędowie (dawne Jastrzębie) znajduje się pałac, który powstał w I połowie XIX w. W roku 1877 pałac znacznie przebudowano, dodając dwie wieże narożne. Wystrój zewnętrzny został wykonany w eklektycznym stylu charakterystycznym dla niemieckiej architektury rezydencjalnej po wojnie francusko – pruskiej. Autor budynku jest nieznany. Obecnie mieści się tutaj prowadzone przez Zgromadzenie Sióstr Pasterek od Opatrzności Bożej Niepubliczne Przedszkole Dobrego Pasterza oraz Dom Samotnej Matki. Pałac nie jest udostępniany zwiedzającym. W pałacowym ogrodzie rosną dęby wpisane na listę pomników przyrody.



W latach 2010-2016 z budżetu gminy Osielsko przeznaczono na prace przy zabytku kwotę 117,8 tys. zł.



Fot. Ze strony <http://www.pasterkizoledowo.pl/menu.php?id=przedszkole#sale>

III. Ocena mocnych i słabych stron sołectwa Żołędowo oraz szans i zagrożeń

Mocne strony	Słabe strony
<ul style="list-style-type: none"> • atrakcyjne położenie miejscowości, • baza sportowa i rekreacyjna, • filie instytucji kultury, • działalność przy Świetlicy różnych grup mieszkańców (Klub Seniora, KGW), • działalność klubów sportowych, możliwość uprawiania różnych dyscyplin • bardzo dobra współpraca z Nadleśnictwem Żołędowo, • pojedyncze gospodarstwa rolne i ogrodnicze, • zadawalająca sieć punktów handlowych umożliwiających zakup podstawowych artykułów, • zabytki kultury i wiele pomników przyrody. 	<ul style="list-style-type: none"> • brak połączenia komunikacyjnego z gminą (instytucjami publicznymi zlokalizowanymi w Osielsku, np. Gminną Przychodnią), • niezadawalające tempo rozwoju infrastruktury w stosunku do oczekiwań mieszkańców, • wolne tempo rozwoju infrastruktury kanalizacji sanitarnej, • niedostosowanie bazy kulturalnej do rosnącej liczby mieszkańców, • opóźnienia w opracowaniu miejscowego planu zagospodarowania przestrzennego
Szanse	Zagrożenia
<ul style="list-style-type: none"> • możliwość zabudowy terenów i napływu inwestorów – nowe miejsca pracy • działalność podmiotów gospodarczych w sferze zwiększenia ofert pracy i innych działań na rzecz środowiska lokalnego • dostęp do środków zewnętrznych umożliwiających rozwój miejscowości • zwiększenie świadomości ekologicznej mieszkańców, • dostosowanie infrastruktury komunalnej do rosnącej liczby mieszkańców 	<ul style="list-style-type: none"> • absorpcja negatywnych wzorców właściwych dla skupisk wielkomiejskich, szczególnie wśród młodzieży, • niejasności lub zmiany w przepisach prawa • ograniczenia możliwości pozyskania środków zewnętrznych • wzrost natężenia ruchu, spadek poziomu bezpieczeństwa na drogach • starzejące się społeczeństwo

Ocena mocnych i słabych stron Żołędowa oraz szans i zagrożeń została dokonana przez Radę Sołecką, Sołtysa i radnych w oparciu o obiektywne uwarunkowania oraz opinie mieszkańców wyrażane na zebraniach wiejskich.

IV. Wizja odnowy Żołędowa.

Założenia planu odnowy miejscowości są spójne ze Strategią Gminy Osielsko i dotyczą w szczególności:

- 1) zrównoważonej gospodarki przestrzenią zgodną z oczekiwaniami mieszkańców i zasadami ochrony walorów środowiska naturalnego,
- 2) rozbudowy infrastruktury technicznej służącej poprawie jakości życia, rozwojowi przedsiębiorczości i ochronie środowiska,
- 3) doskonalenia infrastruktury społecznej i dostosowywanie jej do demograficznych przemian miejscowości.

Plan Odnowy Żołędowa nie ma powielać ani zastępować innych dokumentów planistycznych w oparciu, o które są wyznaczane kierunki rozwoju sołectwa.

Podczas zebrań wiejskich mieszkańcy formułują wnioski, z których wyłaniają się potrzeby realizacji zadań w najbliższych latach.

W zakresie odnowy, największe potrzeby mieszkańców Żołędowa to:

- uzupełnianie infrastruktury wodociągowo-kanalizacyjnej,
- modernizacja dróg i oświetlenia oraz budowa ścieżek pieszo-rowerowych,
- wspieranie lokalnych organizacji i stowarzyszeń w celu polepszenia integracji społecznej,

Zadania wynikające z powyższych potrzeb planuje się do realizacji w latach 2017 – 2025.

Możliwości w realizacji przedsięwzięć są następujące:

- Wnioskowanie o realizację zadań z budżetu gminy Osielsko,
- przeznaczanie na zadania środków funduszu sołectkiego,
- osobisty wkład pracy mieszkańców.

Wysokość środków funduszu sołectkiego jest uregulowana ustawowo – ustawa z dnia 21 lutego 2014 r. o funduszu sołectkim (Dz.U. z 2014 r. poz. 301).

Realizacja zadań inwestycyjnych przekracza możliwości miejscowości/sołectwa. Zadania będą realizowane ze środków z budżetu gminy oraz będą składane wnioski o skorzystanie z funduszy pomocowych, w tym w ramach Programu Rozwoju Obszarów Wiejskich (PROW).

V. OPIS PLANOWANYCH ZADAŃ, HARMONOGRAM I SZACOWANE KOSZTY ICH REALIZACJI

Lp.	Nazwa i opis zadania	Cel i przeznaczenie	Harmonogram realizacji	Szacowana wartość w zł	Planowane źródło finansowania
1.	Budowa i modernizacja dróg, w tym:	Poprawa jakości infrastruktury drogowej wpłynie na polepszenie jakości życia mieszkańców, stworzy możliwości dalszego rozwoju tych obszarów i poprawi warunki bezpieczeństwa.	2017- 2020		
	Przebudowa ul. Sadowniczej - odcinek Bydgoska - Topolowa wraz ze ścieżką rowerową		2017	800 000,00	Środki budżetu gminy
	Budowa ścieżki rowerowej i oświetlenia w ul. Słonecznej		2017 - 2018	550 000,00	Ścieżka rowerowa w ramach ZIT - 0,4 mln
	Przebudowa ul. Sadowniczej - odcinek Topolowa - Koronowska		2019	800 000,00	Środki budżetu gminy
	Budowa ul. Polnej		2020	3 000 000,00	Środki budżetu gminy oraz dofinansowanie PRGiPID 50%
2.	Przebudowa drogi wojewódzkiej nr 244 Kamieniec - Strzelce Dolne w m. Żołędowo ul. Jastrzębia na odcinku od km 30+068 do km 33+342, dł. 3,274 km w tym budowa nowej sieci wodociągowej (obecnie azbestowa) i kanalizacji sanitarnej	Poprawa jakości infrastruktury drogowej wpłynie na polepszenie jakości życia mieszkańców, stworzy możliwości dalszego rozwoju tych obszarów i poprawi warunki bezpieczeństwa. Uzbrojenie terenów budownictwa mieszkaniowego przyczyni się do poprawy warunków bytowych mieszkańców oraz ochrony wód gruntowych. Budowa sieci zwiększy atrakcyjność miejscowości, umożliwi dalszy rozwój tych obszarów oraz poprawi ochronę środowiska.	2016-2018	3 280 000,00	Środki budżetu gminy w formie dotacji celowej dla Województwa Kujawsko - Pomorskiego
3.	Budowa sieci wodociągowych i kanalizacji sanitarnej, w tym:	Uzbrojenie terenów budownictwa mieszkaniowego przyczyni się do poprawy warunków bytowych mieszkańców oraz ochrony wód gruntowych. Budowa sieci zwiększy atrakcyjność miejscowości, umożliwi	2017- 2025		
	sieć kanalizacji sanitarnej w ulicach: Krokusowej, Sasankowej, Słonecznej		2018	670 000,00	Środki budżetu gminy oraz dofinansowanie z PROW w ramach działania „Wsparcie inwestycji związanych z tworzeniem, ulepszaniem lub rozbudową wszystkich

		dalszy rozwój tych obszarów oraz poprawi ochronę środowiska.			rodzajów małej infrastruktury, w tym inwestycji w energię odnawialną i w oszczędzanie energii” - max poziom dofinansowania do 63,63% kosztów kwalifikowalnych
	sieć wodociągowa i kanalizacji sanitarnej oraz kolektora przesyłowego w ul. Polnej		2017-2019	2 030 000,00	Środki budżetu gminy
	sieć kanalizacji sanitarnej w ul. Jabłoniowej i Pod Lasem		2017-2018	90 000,00	
	sieć wodociągowa i kanalizacji sanitarnej w ul. Sadowniczej		2017	55 000,00	
	sieć wodociągowa w ul. Polnej		2017	60 000,00	
4.	Budowa oświetlenia, w tym:	Poprawa jakości oświetlenia ulicznego, co spowoduje zwiększenie bezpieczeństwa w ruchu ulicznym.	2017		Środki budżetu gminy
	ul. Kukułcza i Kanarkowa			25 000,00	
	ul. Polna			10 000	
	ul. Topolowa i Pod Lasem			27 000	
4.	Budowa świetlicy w Żołędowie	Celem zadania jest wybudowanie świetlicy wiejskiej, co przyczyni się do zaspokojenia potrzeb społecznych, kulturalnych i sportowych mieszkańców wsi, wpłynie korzystnie na wykorzystanie aktywności społeczności lokalnej.	2016-2018	900 000,00	Środki budżetu gminy oraz dofinansowanie z PROW
5.	Promocja sołectwa, wspieranie aktywizacji różnych grup mieszkańców	Celem jest zwiększenie integracji społeczności w szczególności w przedmiocie utożsamiania się z miejscowością ludności napływowej, a także pozytywna rywalizacja z innymi sołectwami w różnych dziedzinach.	2017-2025		Środki GOK oraz funduszu sołeckiego

Uwagi: Zakres podejmowanych zadań inwestycyjnych będzie uzależniony od możliwości budżetu gminy oraz pozyskanych środków zewnętrznych.

VI. MONITOROWANIE PLANU, PROCEDURA JEGO AKTUALIZACJI I PROMOCJA

Podmiotem wdrażającym Plan Odnowy Żołędowa w zakresie zadań inwestycyjnych jest Wójt Gminy Osielsko. Wójt konsultuje realizację Planu z Sołtysem i Radą Sołecką, co jednocześnie zapewni jego monitorowanie przez przedstawicieli Sołectwa. Informacja o realizacji Planu będzie przedstawiana mieszkańcom na zebraniach wiejskich.

Zakłada się aktualizację Planu, szczególnie w przypadku konieczności korekt wartości planowanych zadań i ich zakresu, a także nowych inicjatyw mieszkańców, mających na celu poprawę jakości życia społeczności Żołędowa. Z inicjatywą zmiany Planu mogą występować: mieszkańcy poprzez wnioski składane na zebraniach wiejskich, organizacje i stowarzyszenia działające w Żołędowie oraz Sołtys wraz z Radą Sołecką.

Wójt występuje z inicjatywą zmiany Planu w przypadku konieczności korekt wartości i zakresu realizacji zadań inwestycyjnych. Założenia aktualizacji Planu winny być konsultowane z organizacjami mieszkańców funkcjonującymi na terenie Żołędowa, aby zapewnić im jak najszerszą możliwość udziału w kształtowaniu wizerunku naszego Sołectwa.

W przypadku projektu aktualizacji Planu należy dokonać jego analizy i ocenić, czy nie nastąpiły zmiany, które wymagają aktualizacji charakterystyki Sołectwa i jego zasobów o okres nie objęty analizą początkową, a także weryfikacji oceny słabych i mocnych stron oraz szans i zagrożeń. Należy zadbać o spójność projektowanych zmian z założeniami innych gminnych planów oraz dokonać wnikliwej oceny możliwości finansowania zadań.

Plan Odnowy Sołectwa ma przyczynić się do większej aktywizacji lokalnej społeczności dlatego też proces jego wdrażania powinien być procesem publicznym. Szeroka akcja informacyjna jest gwarantem właściwego wdrażania Planu, jego monitorowania, oceny i aktualizacji. Upowszechnianie informacji o Planie będzie następujące:

- 1) Tekst Planu będzie zamieszczony na stronie internetowej Urzędu (w BIP) oraz udostępniany do wglądu w formie wydruku w siedzibie Urzędu i u sołtysa.
- 2) Wszelkie zmiany Planu będą podlegały zasadom wymienionym w punkcie 1.
- 3) W miarę potrzeb i możliwości, akcja informacyjna będzie prowadzona w mediach.

Kompetencję do uchwalenia Planu Odnowy Żołędowa, a także do uchwalenia jego zmian ma wyłącznie zebranie wiejskie - zebranie mieszkańców, które odbywa się w trybie określonym w Statucie Sołectwa Żołędowo. Sołtys przedstawia uchwalony przez mieszkańców Plan Odnowy do zatwierdzenia (przyjęcia) Radzie Gminy Osielsko za pośrednictwem Wójta Gminy Osielsko.