

Załącznik do Uchwały Nr V/64/09
Rady Gminy Osielesko
z dnia 8 lipca 2009 r.

Załącznik do uchwały Zebrania
Wiejskiego Mieszkańców
Żołędowa z dnia 8 lipca 2009 r.

**PLAN ODNOWY
MIEJSCOWOŚCI
ŻOŁĘDOWO
na lata 2009 - 2016**

Spis treści:

I	Ogólna charakterystyka miejscowości Żołędowo	3
1.	Położenie, przynależność administracyjna, powierzchnia i ludność	3
2.	Historia miejscowości oraz kształtowanie się jego struktury przestrzennej	3
II	Inwentaryzacja i analiza zasobów miejscowości	4
1.	Środowisko naturalne	4
2.	Mieszkańcy Żołędowa	5
3.	Infrastruktura społeczna	7
3.1	Oświata	7
3.2	Kultura	8
3.3	Sport i rekreacja	9
4.	Infrastruktura techniczna	10
4.1	Drogi	10
4.2	Zbiorowe zaopatrzenie w wodę i odprowadzanie ścieków	10
4.3	Miejsca publicznej zbiórki odpadów segregowanych	11
5.	Gospodarka	11
6.	Zabytki	13
III	Analiza SWOT- ocena słabych i mocnych stron oraz szans i zagrożeń	17
IV	Wizja odnowy miejscowości Żołędowo	18
V	Opis planowanych zadań i harmonogram ich realizacji	19
VI	Monitorowanie planu, procedura jego aktualizacji i promocja	21

I. Ogólna charakterystyka miejscowości Żołędowo

1. Położenie, przynależność administracyjna, powierzchnia i ludność

Miejscowość Żołędowo jest położona w północnej części gminy Osielsko, która administracyjnie wchodzi w skład województwa kujawsko-pomorskiego i powiatu bydgoskiego. Powierzchnia miejscowości wynosi ok. 3.100 ha, z której ponad 65% stanowią lasy.



Fot. Roman Koliński

Teren miejscowości jest dość rozległy. W jego skład wchodzi również Leśniczówka Strzelce Leśne licząca 7 osób. Wg stanu na 31 grudnia 2008 r. Żołędowo liczyło 1272 mieszkańców.

2. Historia miejscowości oraz kształtowanie się jego struktury przestrzennej

Pierwsze wzmianki o Żołędowie sięgają XIII w i nazwa wsi jest wymieniana jako Zolendowo, Zolandowo, niem. Falkenburg. Historia Żołędowa jest związana z historią parafii. Krótki rys historyczny parafii i kościółka pochodzącego z 1715 r. przedstawiono w rozdziale „Zabytki”.

W Żołędowie występuje typ zabudowy ulicowej. W latach 80-tych powstało osiedle w okolicach obecnej ulicy Brzozowej. Na terenie miejscowości występuje również budownictwo wielorodzinne. Są to bloki mieszkalne, których inwestorem było Nadleśnictwo

oraz kilka starszych obiektów, które były w zasobach mieszkaniowych gminy, a obecnie część mieszkań zostało wykupionych przez dotychczasowych lokatorów.

Współcześnie, wpływ na kształtowanie się struktury przestrzennej miejscowości mają obowiązujące miejscowe plany zagospodarowania przestrzennego:

- Miejscowy plan zagospodarowania przestrzennego obszaru gminy Osielsko wzdłuż drogi Bydgoszcz – Gdańsk, obejmujący grunty wsi: Osielsko, Żołędowo i Niwy - Uchwała Nr IV/57/97 Rady Gminy Osielsko z dnia 18 września 1997 r. opublikowana w Dzienniku Urzędowym Województwa Bydgoskiego Nr 37, poz. 198,
- Zmiany miejscowego planu ogólnego zagospodarowania przestrzennego gm. Osielsko - Uchwała Rady Gminy Osielsko Nr V/60/2000 z dnia 25 października 2000r. opublikowana w Dzienniku Urzędowym Województwa Kujawsko-Pomorskiego Nr 6, poz. 49 z dnia 12 marca 2001r.,
- Miejscowe plany zagospodarowania przestrzennego na terenie działek 272/5, 272/7, 272/8, 273/6, 278/4, 278/5 i 278/7 w Żołędowie gm. Osielsko, uchwalone uchwałą Rady Gminy Osielsko z dnia 27 kwietnia 2001r. Nr II/23/2001 opublikowane w Dzienniku Urzędowym Województwa Kujawsko Pomorskiego. Nr 49, poz.1054 z 3 sierpnia 2001r.,
- Miejscowe plany zagospodarowania przestrzennego terenów Maksymilianowo i Żołędowo – gm. Osielsko, uchwalone Uchwałą Rady Gminy w Osielsku Nr V/46/2002 z dnia 13 sierpnia 2002r. opublikowane w Dz. Urz. Woj. Kujawsko - Pomorskiego Nr 134, poz.2578 z 19 listopada 2002r.

Aktualnie jest w opracowaniu miejscowy plan zagospodarowania przestrzennego obejmujący tereny wsi Żołędowo na obszarze ok. 450 ha.

II. Inwentaryzacja i analiza zasobów miejscowości

1. Środowisko naturalne

Miejscowość przylega do dużych kompleksów leśnych lasów państwowych administrowanych przez Nadleśnictwo Żołędowo. Lasy stanowią ponad 65% powierzchni Żołędowa.

Na terenie miejscowości jest 10 pomników przyrody obejmujących łącznie 77 drzew. Zestawienie pomników przyrody wg ilości:

1. Dwa dęby szypułkowe rosnące przy ul. Bydgoskiej na cmentarzu przy kościele.
2. Dąb szypułkowy rosnący na posesji przy ul. Leśników 4.
3. Dwa dęby szypułkowe rosnące przy Domu Dobrego Pasterza przy ul. Jastrzębiej 27.
4. Lipa drobnolistna rosnąca w pasie drogowym ul. Bydgoskiej, w pobliżu kościoła.
5. Dąb szypułkowy w parku przy siedzibie Nadleśnictwa Żołędowo od ul. Parkowej.
6. Trzy lipy drobnolistne w parku przy Nadleśnictwie Żołędowo od ul. Parkowej.
7. Dąb szypułkowy przy siedzibie Nadleśnictwa Żołędowo od strony ul. Leśników.
8. Dwa dęby szypułkowe rosnące w parku przy siedzibie Nadleśnictwa Żołędowo od strony ul. Parkowej.
9. Dwadzieścia dwa dęby szypułkowe oraz pięć sosen zwyczajnych rosnących w oddziale 168 Nadleśnictwa Różanna.
10. Dwadzieścia dwa dęby szypułkowe oraz piętnaście sosen zwyczajnych rosnących w oddziale 168 Nadleśnictwa Różanna.

Zestawienie wg gatunków drzew przedstawia się następująco:

- 53 dęby szypułkowe, które wchodzi w skład 8 pomników przyrody, w tym: 3 pomniki składające się z pojedynczych drzew; 3 pomniki – w skład każdego wchodzi 2 drzewa; 2 pomniki – w skład każdego wchodzi 22 drzewa) przy ulicach: Bydgoskiej, Leśników, Jastrzębiej, Parkowej oraz w oddziale 168 Nadleśnictwa Żołędowo.

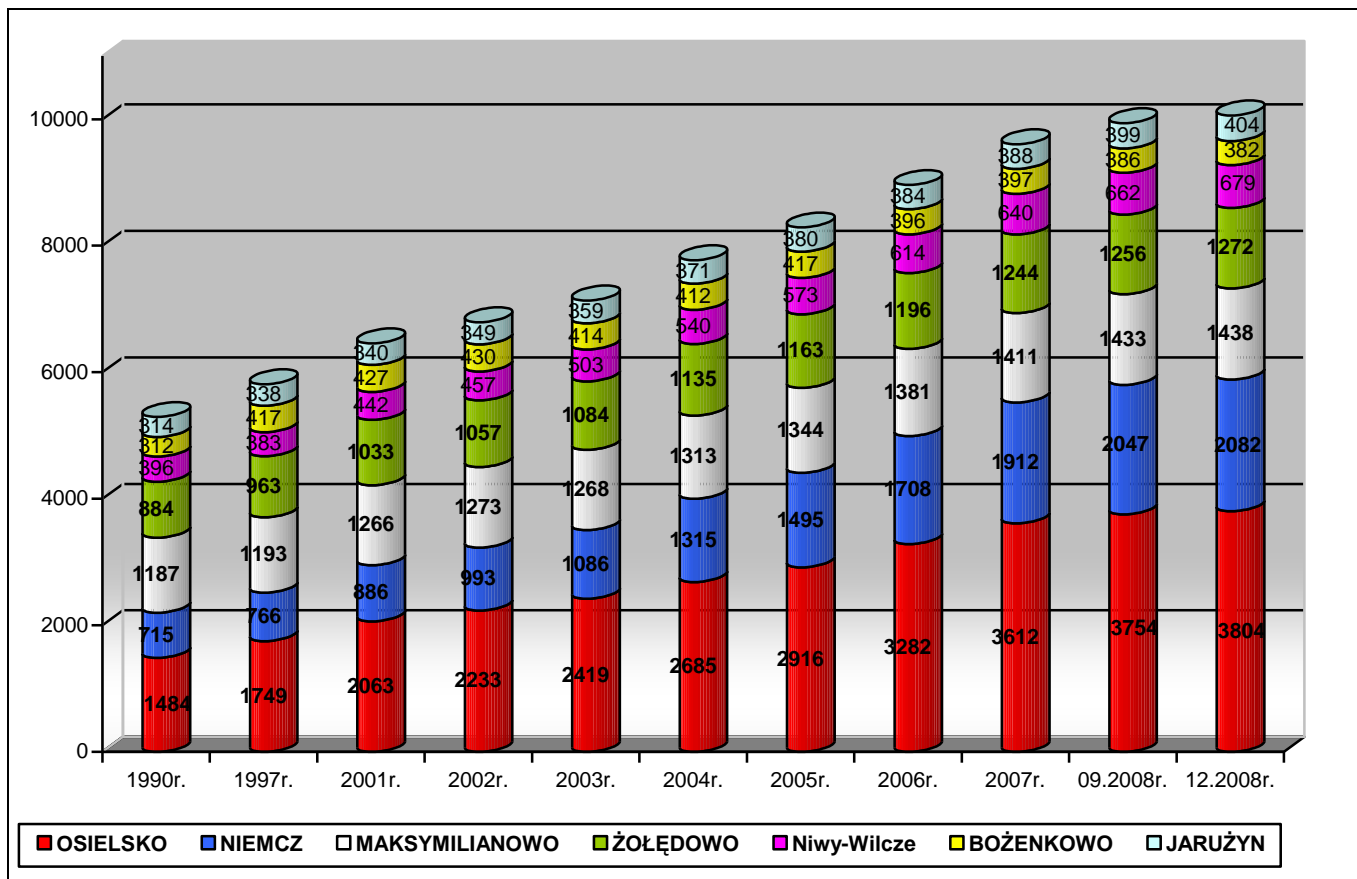
- 4 lipy drobnolistne, które wchodzi w skład 2 pomników przyrody, w tym: 1 pomnik składający się z 1 drzewa i 1 pomnik składający się z 3 drzew - przy ulicach: Bydgoskiej i Parkowej.
- 20 sosen zwyczajnych, które wchodzi w skład 2 pomników przyrody, w tym: 1 pomnik składający się z 5 drzew i 1 pomnik składający się z 15 drzew. Rosną w oddziale 168 Nadleśnictwa Różanna.

2. Mieszkańcy Żołędowa

Od 1990 roku liczba ludności w gminie wzrosła o ponad 90%, a w miejscowości Żołędowo o ok. 44 %. W gminie Osielsko zamieszkuje obecnie już ponad 10 tys. osób. Przyrost naturalny nie jest wysoki. Liczba mieszkańców systematycznie wzrasta wskutek osadnictwa ludności napływowej głównie w Osielsku i Niemczu. Przy analizie gęstości zaludnienia należałoby jeszcze uwzględnić wielkość obszarów leśnych.

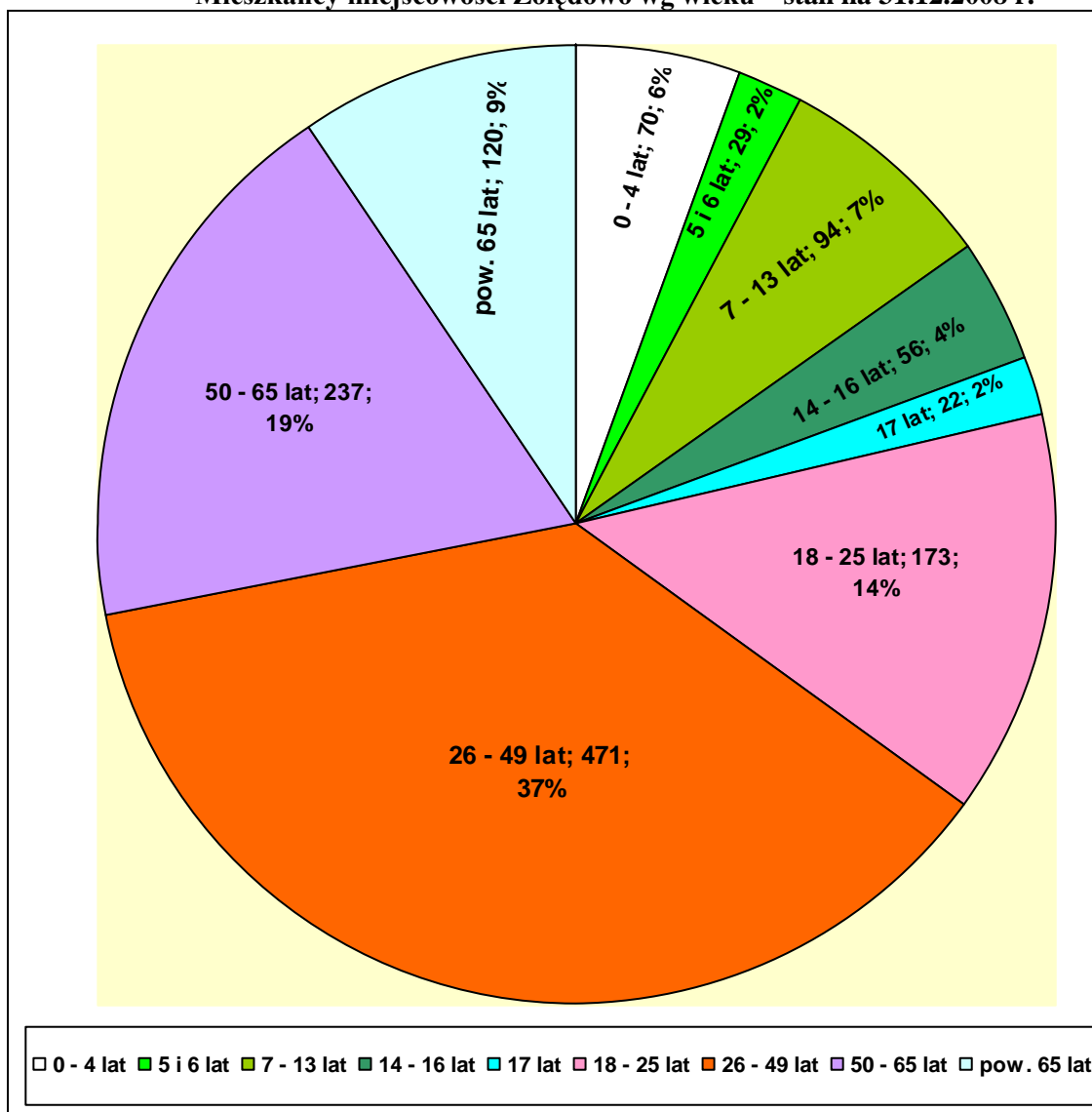
Liczba mieszkańców gminy Osielsko z podziałem na miejscowości

Nazwa Miejscowości	Stan na: 31.12.1990r.		Stan na: 31.12. 2001r.	Stan na: 31.12. 2002r.	Stan na: 31.12. 2003r.	Stan na: 31.12. 2004r.	Stan na: 31.12. 2005r.	Stan na: 31.12. 2006r.	Stan na: 31.12. 2007r.	Stan na: 30.09. 2008 r.	Stan na: 31.12. 2008r.
	Liczba ludności	Gęstość zaludn									
Osielsko	1484	108,3	2063	2233	2419	2685	2916	3282	3612	3754	3804
Niemcz	715	125,4	886	993	1086	1315	1495	1708	1912	2047	2082
Maksymilianowo	1187	258,0	1266	1273	1268	1313	1344	1381	1411	1433	1438
Żołędowo	884	28,4	1033	1057	1084	1135	1163	1196	1244	1256	1272
Niwy-Wilcze	369	55,9	442	457	503	540	573	614	640	662	679
Bożenkowo	312	9,8	427	430	414	412	417	396	397	386	382
Jarużyn	314	34,1	340	349	359	371	380	384	388	399	404
Ogółem	5265	51,2	6457	6792	7133	7771	8288	8961	9604	9937	10.061



Źródło: Na podstawie danych Ewidencji Ludności Urzędu Gminy Osielesko – zameldowani na pobyt stały.

Mieszkańcy miejscowości Żołędowo wg wieku – stan na 31.12.2008 r.



Mieszkańcy wg płci i wieku stan na 31.12.2008r.

Wiek>	0 – 4	5 i 6	7 - 13	14 - 16	17	18 - 25	26 - 49	50 - 65	Pow. 65	Ogółem
Kobiety	31	12	47	31	9	91	223	121	75	640
mężczyźni	39	17	47	25	13	82	248	116	45	632
Razem:	70	29	94	56	22	173	471	237	120	1272

Aktywizacji i integracji mieszkańców miejscowości sprzyja działalność:

- Rady Sołeckiej,
- Rady Parafialnej,
- Klubu Seniora,
- Koła Gospodyń Wiejskich.
- Klubów sportowych.

Miejscem zebrań i spotkań mieszkańców jest zazwyczaj Klub, który jest w strukturze Gminnego Ośrodka Kultury w Osiełsku, a przy bardziej licznych spotkaniach – budynek gimnazjum.

3. Infrastruktura miejscowości

3.1 Oświata

W Żołędowie nie ma szkoły podstawowej, dzieci z terenu miejscowości uczęszczają do Szkoły Podstawowej w Maksymilianowie.

Do Gimnazjum nr 1 im. Janusza Korczaka w Żołędowie uczęszcza nie tylko młodzież z Żołędowa, ale z obwodów szkół podstawowych Maksymilianowa i Niemcza.



Obecnie szkoła liczy 184 uczniów i posiada 9 oddziałów.



Co szkoła oferuje ?

- Szkoła oferuje po zajęciach lekcyjnych boisko do piłki nożnej, piłki siatkowej, piłki ręcznej oraz bieżnię dla mieszkańców miejscowości.
- Z sali gimnastycznej i siłowni mogą korzystać kluby działające na terenie gminy Osielsko i inne grupy osób.
- Mieszkańcy miejscowości mogą korzystać z zasobów biblioteki szkolnej.
- Uczniowie szkoły dbają o pomnik pamięci z czasów II wojny światowej i groby żołnierzy mieszczące się na cmentarzu przy kościele w Żołędowie.

- Na imprezy okolicznościowe zapraszani są emerytowani nauczyciele z terenu miejscowości.
- Szkoła oferuje wiele kół zainteresowań dla uczniów.
- Szkoła współpracuje z Domem Opieki Społecznej z Gminy Osielsko. Przygotowuje dla pensjonariuszy zajęcia, a pensjonariusze przygotowują programy artystyczne dla uczniów szkoły.

Co gimnazjum może jeszcze zaoferować ?

- Szkoła może organizować imprezy integracyjne dla młodszych i starszych mieszkańców miejscowości.
- Korzystając ze sportowej bazy dydaktycznej szkoła może organizować więcej rozgrywek o charakterze rekreacyjno –sportowym.
- Biblioteka może poszerzyć swoją działalność o wprowadzenie katalogu do sieci internetowej.

3.2 Kultura

W Żołędowie funkcjonuje Klub, który jest w strukturze instytucji kultury - Gminnego Ośrodka Kultury w Osielsku. W placówce jest zatrudniony pracownik w wymiarze 1 etatu.

Klub Rolnika w Żołędowie – zajęcia i wykorzystanie obiektu

Lp.	Nazwa zajęć oraz częstotliwość zajęć	Średnia ilość uczestników
1.	kółko plastyczne – 1 raz w tygodniu po 2 godziny	8 osób
2.	Zespół wokalny KPW – 1 raz w tygodniu po 2 godziny	3 osób
3.	Zespół wokalny NO - 1 raz w tygodniu po 2 godziny	2 osób
4.	Zajęcia wokalne dla grup niezrzeszonych – 1 raz w tygodniu po 2 godz.	
5.	Nauka gry w karty REMI BRYDŻ – 1 raz w tygodniu po 2 godz.	10 osób
6.	Nauka pieczenia ciast – 3 razy w miesiącu po 3 godziny	15 osób
7.	Zajęcia internetowe codziennie w godzinach pracy świetlicy – 4 stanowiska (cz. zakupiona z programu „Myszką Malowane” – Urzędu Marszałkowskiego w Toruniu)	25 osób
8.	Zajęcia gry w bilard - codziennie w godzinach pracy świetlicy	25 osób
9.	Dyskoteki dla młodzieży – średnio 1 raz w miesiącu	70 osób
10.	Dyskoteki dla dzieci – średnio 1 raz w miesiącu	30 osób
11.	Zajęcia gry w tenisa stołowego - codziennie w godzinach pracy świetlicy	15 osób
12.	Spotkania Klubu Seniora - 1 raz w miesiącu	30 osób
13.	Spotkania KGW – 1 raz w miesiącu	35 osób

Źródło – dane uzyskane z GOK-u

Filia Gminnej Biblioteki Publicznej jest w strukturze instytucji kultury - Gminnej Biblioteki Publicznej w Osielsku. W filii jest zatrudniony pracownik biblioteczny w wymiarze 1/2 etatu.

Działalność filii Gminnej Biblioteki Publicznej

	2004 r.	2005 r.	2006 r.	2007 r.	2008 r.
Księgozbiory	7.788	8.108	8.444	8.704	8.793
Czytelnicy	168	175	151	156	134
Wypożyczenia	2.077	1.952	1.585	1.888	1.875

Rozwój działalności bibliotecznej hamują trudne warunki lokalowe.

3.3. Sport i rekreacja

W Żołędowie jest zlokalizowane największe boisko gminne. Obiekt ten, chociaż nie ma trybun, jest nazywany stadionem. Posiada urządzone boisko do piłki nożnej i tory łucznicze. Służy nie tylko społeczności Żołędowa. Na tym obiekcie odbywają się wszystkie ważniejsze plenerowe imprezy gminne. Od wielu lat, corocznie odbywają się tu uroczystości gminnych dożynek, festyn charytatywny CARITAS i inne.



W Żołędowie mają siedzibę następujące stowarzyszenia kultury fizycznej:

- LKS „Łuczniczka” Żołędowo, którego prezesem jest pan Jan Konopczyński,
- ULKS „Mustang”, którego prezesem jest pan Arkadiusz Słysz,
- LJKS „Piaf”, którego prezesem jest pan Ryszard Dołomisiewicz.

Jako samodzielny klub sportowy, „Łuczniczka” działa od 2002 r. natomiast w poprzednich latach funkcjonował w ramach struktur GLKS Osielsko - od 1968 r. Ponadto mieszkańcy Żołędowa są członkami innych klubów sportowych działających na terenie gminy np. GLKS Osielsko, który ma sekcję piłki nożnej, sekcję zapasów i jeździectwo.

W miejscowości brakuje urządzonych ogólnodostępnych boisk do innych gier zespołowych np. piłki siatkowej, koszykówki, a także placów zabaw dla dzieci.

4 Infrastruktura techniczna

4.1 Drogi

Sieć dróg na terenie miejscowości tworzą:

- droga wojewódzka Nr 244,
- drogi powiatowe: Nr 1504 C – Trzebień – Niemcz – Bydgoszcz oraz Nr 1525 C Koronowo – Żołędowo,
- drogi gminne i wewnętrzne.

Droga wojewódzka na terenie Żołędowa to ul. Jastrzębia oraz odcinek ul. Bydgoskiej między ul. Koronowską a Jastrzębią. ul. Koronowska stanowiąca granicę między miejscowościami Żołędowo i Maksymilianowo jest położona geodezyjnie w granicach Maksymilianowa. Za stan drogi wojewódzkiej odpowiada Zarząd Dróg Wojewódzkich, jako jednostka organizacyjna samorządu wojewódzkiego. Mając na względzie dobro mieszkańców, gmina w 2007 r. partycypowała w budowie zatoki autobusowej i chodnika przy ul. Jastrzębiej i wyasygnowała z budżetu na ten cel kwotę ok. 76 tys. zł. Gmina zamierza nadal wspierać finansowo Samorząd Województwa w przedmiocie inwestycji na drodze wojewódzkiej. Ze środków gminy opracowano dokumentację na budowę chodnika przy ul. Koronowskiej.

Drogi powiatowe mają na terenie gminy Osielsko łączną długość 25 km. W Żołędowie jest to ul. Bydgoska oraz ul. Leszczynowa. Nawierzchnie tych dróg, podobnie jak pozostałych dróg powiatowych na terenie gminy, były mocno zniszczone. Za stan dróg powiatowych odpowiadają władze Powiatu Bydgoskiego. Mając na względzie dobro mieszkańców, Gmina udziela Powiatowi na modernizację dróg znacznej pomocy finansowej. Np. w 2005r. wsparło Powiat kwotą ok. 850 tys. zł, w tym była budowa odcinka ul. Leszczynowej. W 2006r. przeznaczono z budżetu gminy na ul. Leszczynową ponad 91 tys. zł, a w 2007 – 100 tys. zł.

Sieć dróg gminnych na terenie miejscowości zwiększa się w wyniku realizacji miejscowych planów zagospodarowania przestrzennego. Powierzchnia dróg gminnych (oraz dróg skomunalizowanych) wg stanu na 31.10.2008 r. wynosiła na terenie Żołędowa 23,1696 ha.

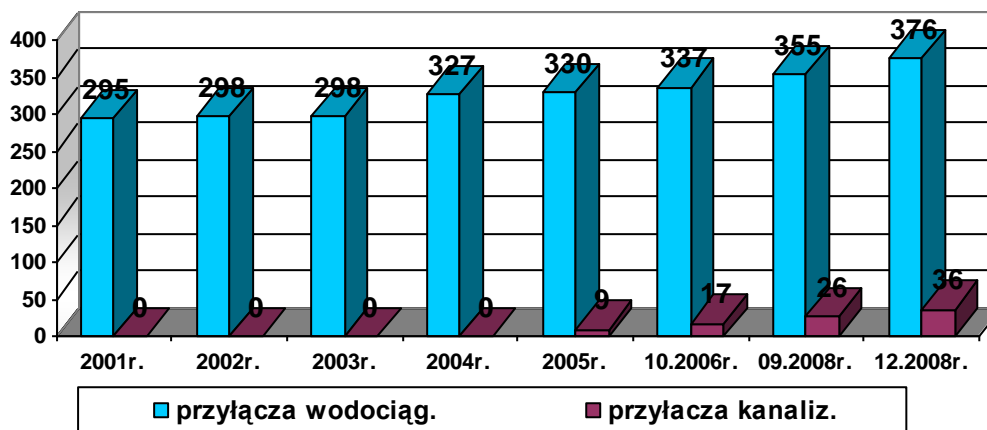
W ostatnich latach w Żołędowie wykonano:

- w 2006 r.: chodnik przy ul. Wierzbowej, a także ul. Kwiatową na odc. ok. 50 mb,
- w 2007 r.: przebudowę ul. Wierzbowej – ok. 140 mb, ul. Kwiatowej ok. 170 mb, Augustowskiej ok. 200 mb,
- W 2008 r. – ul. Klonową – odcinek 420 mb z kostki betonowej.

4.2 Zbiorowe zaopatrzenie w wodę i odprowadzanie ścieków

Zbiorowe zaopatrzenie w wodę i odprowadzanie ścieków – ilość przyłączy

	31.12.	31.12.	31.12.	31.12.	31.12.	10.	30 wrzesień		31.12.	
	2001r.	2002r.	2003r.	2004r.	2005r.	2006r.		Podl.		Podl.
Wodociąg	295	298	298	327	330	337	355	5	376	13
kanalizacja	0	0	0	0	9	17	26		36	



Źródło: dane GZK w Żołędowie

4.3 Miejsca publicznej zbiórki odpadów segregowanych

W Żołędowie jest 5 miejsc ustawienia pojemników do selektywnej zbiórki odpadów. Są usytuowane przy ulicach:

- 1) Leszczynowej
- 2) Jastrzębiej
- 3) Bydgoskiej
- 4) Brzozowej
- 5) Klonowej.

Łącznie ww. miejscach ustawiono 21 pojemników do selektywnej zbiórki odpadów, w tym do zbiórki:

- szkła bezbarwnego i kolorowego - 5 sztuk,
- tworzyw sztucznych – 8 sztuk,
- makulatury – 6 sztuk,
- puszek i metalu – 2 sztuki.

Dużym problemem jest podrzucanie pod pojemniki wszystkich rodzajów odpadów, co świadczy o niedostatecznej świadomości ekologicznej.

5. Gospodarka

Aktywność ekonomiczna ludności jest zróżnicowana. W Żołędowie jest ok. 176 podatników posiadających grunty o powierzchni powyżej 1 ha, z tego 18 posiada powierzchnię powyżej 10 ha fizycznych, w tym 1 powyżej 50 ha. W Żołędowie jest także ok. 25 podatników (osób fizycznych i osób prawnych) płacących podatek od budynków związanych z prowadzeniem działalności gospodarczej.

Na terenie Miejscowości jest rozwinięta sieć punktów handlowych, w których mieszkańcy mogą zaopatrzyć się w podstawowe artykuły spożywcze i drobne przemysłowe, a także ogrodnicze.

Oprócz Gimnazjum i filii gminnych instytucji kultury, siedzibę w Żołędowie mają również inne instytucje (podmioty publiczne). Należą do nich Nadleśnictwo Żołędowo przy ul. Parkowej 4A i jednostka gminna – Gminny Zakład Komunalny przy ul. Jastrzębiej 62.



Nadleśnictwo dla Żołędowa

Specyfika podmiejskich nadleśnictw to między innymi bliski kontakt ze społeczeństwem. Przywiązujemy dużą uwagę do przystosowania naszych lasów, aby były przyjazne dla ludności miejskiej, która szuka na łonie natury odpoczynku od miejskiego zgiełku. Szczególną sympatią darzymy jednak mieszkańców stolicy nadleśnictwa, Żołędowa. Dla najmłodszych organizujemy zajęcia edukacyjne w terenie oraz w siedzibie nadleśnictwa, a także liczne konkursy przyrodnicze, które zachęcają nasze pociechy do obcowania z przyrodą.

Skoro uczymy dzieci szacunku do przyrody musimy współpracować z okolicznymi szkołami, dlatego też prowadzimy szkolenia dla nauczycieli, którzy bardzo często są autorytetem dla swoich podopiecznych. Idealnym miejscem dla tego typu zajęć jest wiata edukacyjna znajdująca się przy siedzibie nadleśnictwa. Udostępniamy także materiały niezbędne do prowadzenia zajęć edukacyjnych.

Nadleśnictwo udostępnia powstający ogród dendrologiczny z cennymi okazami drzew i krzewów z całego świata. Dzięki powstającym tabliczkom informacyjnym odwiedzający ogród mogą dowiedzieć się wielu ciekawych rzeczy na temat ekologii, występowania i wymagań zgromadzonych zbiorów drzew i krzewów. Na terenie parku można podziwiać okazałe pomniki przyrody m.in.:

1. Trzy (i jedno wywrócone drzewo, które pozostawiono do naturalnego rozkładu) lipy drobnolistne rosnące w parku przy siedzibie nadleśnictwa od strony ul. Parkowej.
2. Dąb szypułkowy rosnący przy siedzibie nadleśnictwa od strony ul. Leśników.
3. Dwa dęby szypułkowe rosnące w parku przy siedzibie nadleśnictwa od strony ul. Parkowej.

Lasy nadleśnictwa stwarzają doskonałe warunki do turystyki pieszej dzięki możliwości wykorzystania szlaków turystycznych oraz obiektów turystycznych – parkingów leśnych i miejsc postoju, przez co stanowią idealne miejsce do rekreacji i wypoczynku.

Zapraszamy wszystkich do wypoczynku w naszych lasach. W siedzibie nadleśnictwa uzyskają Państwo wszystkie niezbędne informacje dotyczące nadleśnictwa. Zapraszamy także do odwiedzania naszej strony internetowej www.zoledowo.torun.lasy.gov.pl, na której można śledzić bieżące wydarzenia w nadleśnictwie.

Darz Bór

6. Zabytki

W miejscowości Żołędowo stoi piękny, drewniany kościółek z XVIII w. Został zbudowany w 1715 r. przez hrabiego Moszczeńskiego, właściciela dóbr żołędowskich, Pod podłogą tej świątyni, w części ołtarzowej, znajdują się krypty grobowe. Pochowani tam są m.in. zmarły w 1739 r. kapelan rodziny Moszczeńskich, Franciszkanin Paweł Chodakowski oraz Franciszek hrabia Moszczeński herbu Nałęcz pochowany w 1775 r. Na wieży zbudowanej w formie ośmiobocznej latarni zakończonej iglicą umieszczone są dwa duże dzwony i jeden mały.

Zabytkowa jest również stojąca obok kościoła kaplica grobowa Moszczeńskich, wzniesiona w stylu neogotyckim.

Prawdopodobnie parafię założyli miejscowi dziedzice, wydzielając ją z parafii wyszogrodzkiej. Pierwsza wiadomość o parafii pochodzi z 1582 roku, ale istniała z pewnością dużo dawniej. Pod koniec XVIII wieku przyłączono ją do parafii osielskiej ale już w 1836 roku wznowiono jej samodzielność. Kolatorem kościoła w 20 – tych latach XX w. był rząd polski, parafia wówczas liczyła 1068 katolików. W parafii na przestrzeni lat działały min. Bractwo 5 ran Chrystusowych, od 1720 roku kółko różańcowe Mężczyzn, Niewiast, Młodzieńców i Panien, od 1910 roku Stowarzyszenie Młodzieży Katolickiej. Do parafii należały m.in. takie miejscowości jak: Żołędowo z Jastrzębiem, Bożenkowo, Dąbrowa, Jagodowo, Linówek, Łącznica, Maksymilianowo, Młynki, Nekla, Nowy Mostek, Zdroje.


Kościół w Żołędowie jest jednym z trzech zachowanych do dziś drewnianych obiektów sakralnych w dawnym powiecie bydgoskim. Świątynia przechowała w swym wnętrzu gromadzone przez cztery stulecia zabytki rzemiosła artystycznego, malarstwa i rzeźby oraz złotnictwa i ludwisarstwa. Decyzją Kujawsko - Pomorskiego Wojewódzkiego Konserwatora Zabytków w Toruniu z 12 listopada 2008 r., wpisano do rejestru zabytków wyposażenie kościoła parafialnego p.w. Podwyższenia Krzyża Świętego w Żołędowie:

- ołtarz główny (1 ćw. XVIII w., późny barok),
- rzeźba Chrystus Ukrzyżowany (2 poł. XVII w., barok),
- ołtarz boczny p.w. Chrystusa Zmartwychstałego (2 poł. XIX w., neobarok),
- ołtarz Chrystus Zmartwychstały (2 poł. XVIII w., późny barok),
- ołtarz boczny p.w. Matki Bożej (2 poł. XIX w., neobarok),
- obraz Madonny z Dzieciątkiem (2 poł. XIX w., neorenesans),
- organy (1889r., neoklasycyzm),
- chrzcielnica (1 poł. XVIII w., barok),
- rzeźba Chrystus Zmartwychstały (2 poł. XIX w., neobarok),
- Monstrancja (2 ćw. XVIII w, regencja),
- dwa dzwony z epoki renesansu (1554 r. i z 1559 r.)
- jeden dzwon z XIX wieku – neogotyck.





Ołtarz główny





Również w Żołędowie (dawne Jastrzębie) obejrzyć można Pałac z 1815 r. Obecnie mieści się tutaj m.in. prowadzone przez siostry Pasterki Niepubliczne Przedszkole Dobrego Pasterza, do którego uczęszczają dzieci w wieku od 3 do 5 lat. Pałac nie jest udostępniany zwiedzającym. W pałacowym ogrodzie rosną dęby wpisane na listę pomników przyrody.



III. Ocena mocnych i słabych stron miejscowości Żołędowo oraz szans i zagrożeń

Mocne strony	Słabe strony
<ul style="list-style-type: none"> • atrakcyjne położenie miejscowości, • posiadanie bazy sportowej (boisko szkolne i stadion wiejski w trakcie budowy) oraz Klubu dla działalności kulturalnej, • działalność przy Klubie lokalnych niesformalizowanych stowarzyszeń (Klub Seniora, KGW), • działalność klubów sportowych i możliwość uprawiania różnych dyscyplin sportowych, • dobra współpraca z Nadleśnictwem Żołędowo, możliwość korzystania z arboretum przy Nadleśnictwie, • pojedyncze gospodarstwa rolne i ogrodnicze, • zadawalająca sieć punktów handlowych umożliwiających zakup podstawowych artykułów spożywczych, drobnych przemysłowych i opału, • posiadanie zabytków kultury i wielu pomników przyrody. 	<ul style="list-style-type: none"> • brak połączenia komunikacyjnego z gminą (instytucjami publicznymi zlokalizowanymi w Osielsku, np. Gminną Przychodnią), a także bardzo słabe z Bydgoszczą, szczególnie w godzinach wieczornych i dni wolne od pracy, • słaba infrastruktura dróg lokalnych, • wolne tempo rozwoju infrastruktury kanalizacji sanitarnej, • opóźnienia w opracowaniu miejscowego planu zagospodarowania przestrzennego, • brak placu zabaw dla dzieci, • zbyt małe zainteresowanie problemami wsi wśród naszych mieszkańców, słaby przepływ informacji, • mała powierzchnia Filii Biblioteki, • zły stan obiektu zabytkowego kościoła, • brak cyklicznej imprezy lokalnej integrującej mieszkańców i promującej miejscowość.
Szanse	Zagrożenia
<ul style="list-style-type: none"> • W przypadku wejścia w życie miejscowego planu zagospodarowania przestrzennego możliwość zabudowy terenów i napływu inwestorów – nowe miejsca pracy dla mieszkańców, • możliwość współpracy między lokalnymi podmiotami gospodarczymi celem zwiększenia ofert pracy i innych działań na rzecz środowiska lokalnego. 	<ul style="list-style-type: none"> • Uciążliwości związane z oddziaływaniem drogi ekspresowej (w przypadku jej budowy na nie skorygowanej trasie), • Absorpcja negatywnych wzorców właściwych dla skupisk wielkomiejskich, szczególnie wśród młodzieży • Zbyt niskie środki przeznaczone do dyspozycji miejscowości w stosunku do zamierzeń planowanych z inicjatywy miejscowości,

Ocena mocnych i słabych stron miejscowości Żołędowo oraz szans i zagrożeń została dokonana przez Radę Sołecką, Sołtysa i radnych w oparciu o obiektywne uwarunkowania oraz opinie mieszkańców wyrażane na zebraniach wiejskich.

IV. Wizja odnowy miejscowości Żołędowo.

Założenia planu odnowy miejscowości są spójne z założeniami Planu Rozwoju Lokalnego Gminy:

- 1) Zrównoważona gospodarka przestrzeni zgodna z oczekiwaniami mieszkańców i zasadami ochrony walorów środowiska naturalnego.
- 2) Rozbudowa infrastruktury technicznej służącej poprawie jakości życia, rozwojowi przedsiębiorczości i czystości środowiska.
- 3) Doskonalenie infrastruktury społecznej i dostosowywanie jej do demograficznych przemian miejscowości.

Plan Odnowy Miejscowości Żołędowo nie ma powielać ani zastępować innych dokumentów planistycznych w oparciu, o które są wyznaczane kierunki rozwoju miejscowości. Dla mieszkańców, oprócz priorytetowych dużych inwestycji, ważne są takie przedsięwzięcia związane z odnową wsi, jak np., urządzenie terenów rekreacji i placów zabaw dla dzieci oraz inne inicjatywy pobudzające aktywność mieszkańców i służące integracji społecznej. Zauważalny jest nierównomierny rozwój miejscowości w stosunku do najstarszych jego zakątków w zakresie infrastruktury technicznej, szczególnie dróg, oświetlenia i infrastruktury kanalizacji sanitarnej. Mieszkańcy miejscowości chcą dbać o wizerunek swojej miejscowości, a proponowane zewnętrzne programy pomocowe są niepowtarzalną szansą dla skutecznego podjęcia działania.

Podczas zebrań wiejskich mieszkańcy formułują wnioski, z których wyłaniają się potrzeby realizacji zadań w najbliższych latach.

W zakresie odnowy, największe potrzeby mieszkańców Żołędowa to:

- Budowa obiektów zabezpieczających potrzeby w dziedzinie rekreacji i sportu (budowa boisk sportowych, placów zabaw),
- Odnowienie elewacji drewnianego kościółka z XVIII w.,
- Ustawienie koszy ulicznych przy głównych ulicach,
- Przeniesienie filii Gminnej Biblioteki Publicznej do budynku na ul. Bydgoskiej,
- Zagospodarowanie terenu przy Klubie w Żołędowie,
- wspomaganie lokalnych organizacji i stowarzyszeń w celu polepszenia integracji społecznej,
- organizacja większej liczby zawodów, turniejów międzysołeckich

Zadania wynikające z powyższych potrzeb planuje się do realizacji w latach 2009 – 2016.

Możliwości Miejscowości w realizacji przedsięwzięć są następujące:

- przeznaczanie na zadania środków finansowych zabezpieczonych do dyspozycji sołectwa Żołędowo w budżecie gminy,
- osobisty wkład pracy mieszkańców.

Wysokość środków, którą zabezpiecza się w budżecie gminy do dyspozycji sołectw jest ustalana zwyczajowo i uzależniona od liczby mieszkańców. W budżecie gminy na 2009r. jest to ok. 3,60 zł na jednego mieszkańca, tj. 4.550,00 zł.

Realizacja zadań inwestycyjnych przekracza możliwości Miejscowości i mieszkańcy będą wnioskować o przeznaczenie środków z budżetu gminy oraz skorzystanie z funduszy pomocowych, w tym w ramach działania „Odnowa i rozwój wsi”.

V. OPIS PLANOWANYCH ZADAŃ, HARMONOGRAM I KOSZTY ICH REALIZACJI

Lp.	Nazwa i opis zadania	Cel i przeznaczenie	Harmonogram realizacji	Wartość zadania	Planowane źródła finansowania
1.	Budowa zespołu boisk w ramach programu „Nasze boisko – Orlik 2012” . Zostaną wykonane pola gry do piłki nożnej (56x26m), siatkówki i koszykówki.	Celem realizacji tego zadania jest zaspokojenie potrzeb mieszkańców Żołędowa pod względem sportu i rekreacji. Budowa tego obiektu w dużym stopniu zabezpieczy te potrzeby i umożliwi zainteresowanym aktywne spędzanie wolnego czasu.	2008-2009	1.526.000 zł	- 333.000 zł Zarząd Woj. Kujawsko-Pom. - 333.000 zł Ministerstwo Sportu - pozostałe środki z budżetu gminy
2.	Modernizacja boiska w Żołędowie. Zakres przewidzianych działań przewiduje budowę m.in.: płyty boiska wraz z bieżnią, trybun, sceny wraz z widownią, pomieszczeń dla sportowców, torów łuczniczych.	Celem realizacji tego zadania jest poprawa infrastruktury sportowej. Umożliwi to efektywniejsze wykorzystanie zmodernizowanej bazy sportowej, uatrakcyjni warunki jej eksploatacji także dla celów imprez lokalnych.	2007-2013	1.500.000 zł	Środki z budżetu gminy
3.	Budowa placu zabaw przy ul. Słonecznej na dz. nr 238/4. Planuje się montaż kilkunastu urządzeń, m.in.: zestawu sprawnościowego, huśtawki łańcuchowej, piaskownicy, karuzeli tarczowej i. in., a także posadowienie urządzeń „fitness” dla dorosłych, kilku ławek parkowych, stojaka na rowery, koszy na śmieci i regulaminu korzystania z placu. Przewiduje się także utwardzenie alei kostką brukową, wykonanie trawnika.	Celem realizacji tego zadania jest zaspokojenie potrzeb mieszkańców. W miejscowości wg statystyk jest 249 dzieci w przedziale 0-16 lat i zbudowanie placu zabaw jest wręcz niezbędne dla zagospodarowania czasu wolnego najmłodszym obywatelom sołectwa. Plac zabaw wyposażony w urządzenia z atestem gwarantuje dzieciom bezpieczną zabawę, a wymagana opieka dorosłych sprzyja integracji i może pomóc w budowaniu więzi sąsiedzkich.	2009 - 2010	114.000 zł	Środki budżetu gminy oraz dofinansowanie z PROW w ramach działania „Odnowa i rozwój wsi”- max do 50% kosztów kwalifikowanych
4.	Renowacja elewacji drewnianego kościółka z XVIII w. wpisanego do rejestru zabytków.	Celem realizacji tego zadania jest odnowa elewacji drewnianego zabytkowego XVIII w. kościółka. Jest to obiekt zabytkowy, którego historia jest wpisana w tradycje Żołędowa i jego odnowa jest konieczna aby zadbać o wizerunek estetyczny głównej wizytówki wsi jaką jest niewątpliwie ten charakterystyczny zabytek.	2010 -2015	100.000 zł	Środki parafialne (Fundusz Kościelny) oraz dofinansowanie z PROW w ramach działania „Odnowa i rozwój wsi”- max do 50%, a także możliwość ubiegania się o środki w dyspozycji ministra właściwego ds. kultury
5.	Ustawienie koszy ulicznych przy głównych ulicach.	Celem tego zadania jest zagwarantowanie atrakcyjnego i estetycznego wizerunku wsi. Utrzymanie czystości wsi jest najprostszym sposobem dbania o dobry wizerunek miejscowości a rozmieszczenie koszy ten cel w dużym stopniu ułatwi.	2009-2013	Cena 1 kosza wraz z montażem wynosi ok. 400 zł	Środki z budżetu gminy w tym środki przezn. Do dyspozycji sołectwa

6.	Przeniesienie filii Gminnej Biblioteki Publicznej do budynku przy ul. Bydgoskiej.	Celem realizacji tego zadania jest poprawa warunków lokalowych Biblioteki. Przeniesienie do większego budynku spowoduje lepsze funkcjonowanie Biblioteki i umożliwi dostęp do zbiorów w niej zawartych na miejscu w czytelnicy oraz zainstalowanie stanowisk dostępu do sieci Internet.	2009	25.000 zł	Środki z budżetu gminy
7.	Wspomaganie lokalnych stowarzyszeń, w tym nieformalnych działających przy Klubie w Żołędowie.	Celem realizacji tego zadania jest wspomaganie lokalnych organizacji, w tym grup niesformalizowanych działających przy Świetlicy, których działalność umożliwia mieszkańcom rozwijanie ich zainteresowań w różnych dziedzinach i sprzyja integracji społecznej.	2009-2016	Ze środków zabezpieczonych w budżecie gminy do dyspozycji sołectwa planuje się przeznaczać corocznie na ten cel do 25 % ogółu środków.	
8.	Budowa placu zabaw przy ul. Pałacowej na działce nr 431/31.*	Celem realizacji zadania jest zaspokojenie rekreacyjnych potrzeb mieszkańców Żołędowa. Przewiduje się wzrost liczby dzieci w następstwie zwiększenia liczby ludności po wejściu w życie nowego planu zagospodarowania przestrzennego. Urządzenie kolejnego placu zabaw w tej części sołectwa stanie się niezbędne dla zagospodarowania czasu wolnego najmłodszym obywatelom wsi. Plac zabaw wyposażony w urządzenia z atestem gwarantuje dzieciom bezpieczną zabawę, a wymagana opieka dorosłych sprzyja integracji i może pomóc w budowaniu więzi sąsiedzkich.	2013-2016	80.000 zł	Środki budżetu gminy oraz dofinansowanie z PROW w ramach działania „Odnowa i rozwój wsi” - max do 50% kosztów kwalifikowanych
9.	Zagospodarowanie terenu przy Klubie w Żołędowie – dz. nr 252/13 poprzez budowę wiaty z kominkiem i posadzką do gry w szachy i zamontowanie stołu do tenisa stołowego.	Celem realizacji zadania jest zagospodarowanie terenu koło Klubu na zajęcia plenerowe w sezonie letnim.	2010 -2015	25.000 zł	Środki z budżetu gminy

Uwagi:

1. Zakres podejmowanych zadań inwestycyjnych będzie uzależniony od możliwości budżetu gminy.
2. Wartości i proporcje planowanych wydatków ze środków zabezpieczonych w budżecie gminy do dyspozycji miejscowości Żołędowo będą uzależnione od potrzeb i możliwości w kolejnych latach. Każdorazowo projekt podziału środków będących do dyspozycji miejscowości będzie przedstawiał sołtys wraz z radą sołecką, a uchwałę podejmuje zebranie wiejskie.

* planowana lokalizacja może ulec zmianie, jeżeli zostaną pozyskane grunty o większej atrakcyjności.

VI. MONITOROWANIE PLANU, PROCEDURA JEGO AKTUALIZACJI I PROMOCJA

Podmiotem wdrażającym Plan Odnowy Miejscowości Żołędowo w zakresie zadań inwestycyjnych jest Wójt Gminy Osielsko. Wójt konsultuje realizację Planu z Sołtysem i Radą Sołecką, co jednocześnie zapewni jego monitorowanie przez przedstawicieli Miejscowości. Informacja o realizacji Planu będzie przedstawiana mieszkańcom na zebraniach wiejskich.

Zakłada się aktualizację Planu, szczególnie w przypadku konieczności korekt wartości planowanych zadań i ich zakresu, a także nowych inicjatyw mieszkańców, mających na celu poprawę jakości życia społeczności miejscowości Żołędowo. Z inicjatywą zmiany Planu mogą występować: mieszkańcy poprzez wnioski składane na zebraniach wiejskich, organizacje i stowarzyszenia działające w miejscowości Żołędowo oraz Sołtys wraz z Radą Sołecką.

Wójt występuje z inicjatywą zmiany Planu w przypadku konieczności korekt wartości i zakresu realizacji zadań inwestycyjnych. Założenia aktualizacji Planu winny być konsultowane z organizacjami mieszkańców funkcjonującymi na terenie Żołędowa, aby zapewnić im jak najszerszą możliwość udziału w kształtowaniu wizerunku naszej Miejscowości.

W przypadku projektu aktualizacji Planu należy dokonać jego analizy i ocenić, czy nie nastąpiły zmiany, które wymagają aktualizacji charakterystyki Miejscowości i jego zasobów o okres nie objęty analizą początkową, a także weryfikacji oceny słabych i mocnych stron oraz szans i zagrożeń. Należy zadbać o spójność projektowanych zmian z założeniami innych gminnych planów oraz dokonać wnikliwej oceny możliwości finansowania zadań.

Plan Odnowy Miejscowości ma przyczynić się do większej aktywizacji lokalnej społeczności dlatego też proces jego wdrażania powinien być procesem publicznym. Szeroka akcja informacyjna jest gwarantem właściwego wdrażania Planu, jego monitorowania, oceny i aktualizacji. Upowszechnianie informacji o Planie będzie następujące:

- 1) Tekst Planu będzie zamieszczony na stronie internetowej Urzędu (w BIP) oraz udostępniany do wglądu w formie wydruku w siedzibie Urzędu i u sołtysa.
- 2) Wszelkie zmiany Planu będą podlegały zasadom wymienionym w punkcie 1.
- 3) W miarę potrzeb i możliwości, akcja informacyjna będzie prowadzona w mediach.

Kompetencję do uchwalenia Planu Odnowy Miejscowości Żołędowo, a także do uchwalenia jego zmiany ma wyłącznie zebranie. Sołtys przedstawia uchwalony przez mieszkańców Plan Odnowy Miejscowości do zatwierdzenia (przyjęcia) Radzie Gminy Osielsko za pośrednictwem Wójta Gminy Osielsko.