

Załącznik do Uchwały Nr V/59/09
Rady Gminy Osielsko
z dnia 8 lipca 2009 r.

Załącznik do Uchwały Zebrania Wiejskiego
w Jaruzynie z dnia 3 lipca 2009 r.

**PLAN ODNOWY
MIEJSCOWOŚCI
JARUŻYN
na lata 2009 - 2016**

Wstęp

Miejscowość (wieś) Jaruzyn jest położone na wschodnim krańcu Gminy Osielsko. Niezależnie od zmian w ustroju administracji (gminy, gromady), przedwojenna i powojenna historia Jaruzyna jest związana z gminą Osielsko.

Znaczna odległość od centrum Gminy oraz brak stabilnych połączeń komunikacyjnych powodują, iż mieszkańcy Jaruzyna odczuwają często niedostateczne więzi z Gminą Osielsko. Z uwagi na położenie geograficzne i obiektywne uwarunkowania, mieszkańcy chcą odnowy swojej wsi, aby Jaruzyn stał się przyjaznym i atrakcyjnym miejscem zamieszkania. Dokument - Plan Odnowy Miejscowości Jaruzyn, który powstał z inicjatywy pani Sołtys, członków Rady Sołeckiej i radnego z terenu Jaruzyna, stwarza szansę na realizację potrzebnych sołectwu przedsięwzięć inwestycyjnych poprawiających jego infrastrukturę, a także integrujących mieszkańców. Plan będzie również podstawą do ubiegania się o zewnętrzne środki pomocowe na realizację zaplanowanych zadań.

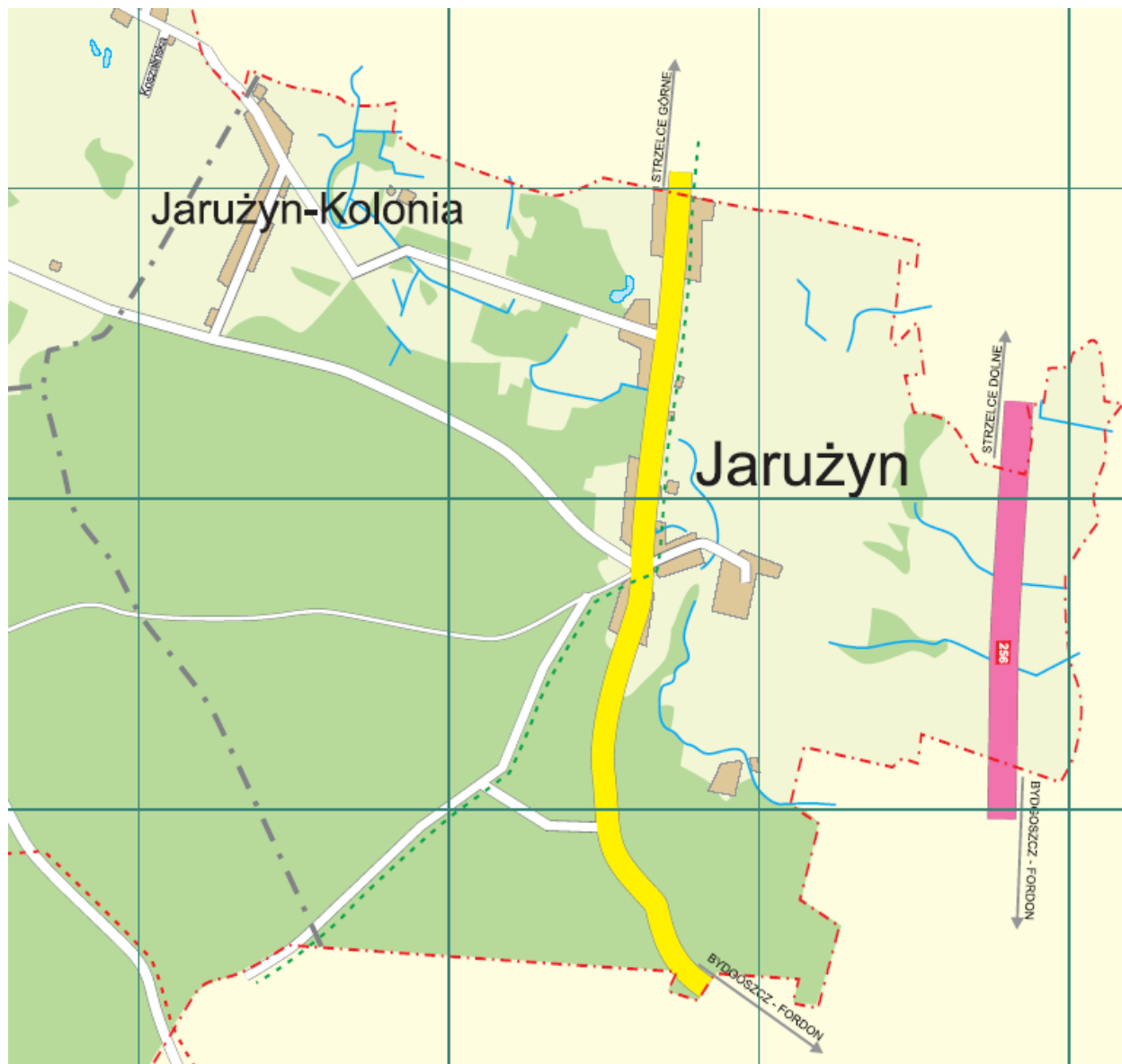
Spis treści:

	Str.:	
I	Ogólna charakterystyka miejscowości Jaruzyn	3
1.	Położenie, przynależność administracyjna, powierzchnia i ludność	3
2.	Historia oraz kształtowanie się struktury przestrzennej sołectwa	4
II	Inwentaryzacja i analiza zasobów miejscowości	5
1.	Środowisko naturalne	5
2.	Mieszkańcy miejscowości Jaruzyn	8
3.	Infrastruktura miejscowości	10
3.1	Oświata, kultura, sport i rekreacja	10
3.2	Infrastruktura techniczna	13
4.	Gospodarka	14
III	Analiza SWOT- ocena mocnych i słabych stron miejscowości Jaruzyn oraz szans i zagrożeń	15
IV	Nasza wizja odnowy miejscowości Jaruzyn	16
V	Opis planowanych zadań, harmonogram i szacowane koszty ich realizacji	17
VI	Monitorowanie planu, procedura jego aktualizacji i promocja	18

I. OGÓLNA CHARAKTERYSTYKA MIEJSCOWOŚCI JARUŻYN

1. Położenie, powierzchnia, liczba ludności

Miejscowość Jaruzyn jest położona we wschodniej części gminy Osielsko, która administracyjnie wchodzi w skład województwa kujawsko-pomorskiego i powiatu bydgoskiego. Jego powierzchnia wynosi obecnie ok. 914,49 ha, z czego około 54 % stanowią lasy.



Wschodnią i południową stroną graniczy miejscowość z Bydgoszczą, północna część przylega do Gm. Dobrecz, wsi Strzelce Górne. Od południa, poprzez kilkukilometrowy obszar leśny, graniczy Jaruzyn z miejscowościami Osielsko i Niwy-Wilcze.

Liczba ludności w Jaruzynie wg stanu na 31 grudnia 2008r. wynosiła 404 mieszkańców.

2. Historia oraz kształtowanie się struktury przestrzennej miejscowości

Przedwojenna i powojenna historia Jaruzyna jest związana z gminą Osielsko. Dokument – Rozporządzenie Ministra Spraw Wewnętrznych z dnia 21 lipca 1934 r. o podziale powiatu bydgoskiego w województwie poznańskim na gminy wiejskie, wykonując ustawę z dnia 23 marca 1933 r. „o częściowej zmianie ustroju samorządu terytorialnego” (Dz. U. R. P. Nr. 35, poz. 294) określił, iż: „W powiecie bydgoskim, województwie poznańskim tworzy się następujące gminy wiejskie: (...) gminę Osielsko z siedzibą w Osielsku; w skład tej gminy wchodzi następujące dotychczasowe gminy wiejskie: Borzenkowo, Czarnówka, Czarnówczyn, Grochol, **Jaruzyn**, Łoskoń, Marjampol, Maksymiljanowo, Niemcz, Niwy, Osielsko, Pałcz, Smukała, Zofin, Żołędowo, obszary dworskie: Łącznica, Miedzyn, Myślęcinek, Wilcze, Zamczysko, Żołędowo Nadleśnictwo oraz część obszaru dworskiego Jachcice, a mianowicie leśnictwa: Bocianowo, Jasiniec i Zacisze;” Jedynie w okresie Gromad (lata 1955-1972), Jaruzyn należał do Gromadzkiej Rady Narodowej Fordon – wieś.

W powojennej historii, w miejscowości Jaruzyn wyodrębniano adresowo Jaruzyn i Jaruzyn Kolonię. W wyniku procesu porządkowania urzędowych nazw miejscowości na szczeblu rządowym okazało się, że nazwa miejscowości Jaruzyn Kolonia uznawana dotąd przez urzędy statystyczne, jest nazwą jedynie zwyczajową nie mającą odzwierciedlenia w dokumentach nadania oficjalnej urzędowej nazwy miejscowości. Wobec tego, a także wskutek przemian w zagospodarowaniu przestrzennym Jaruzyna, we wrześniu 2008 roku wprowadzono w Jaruzynie nazewnictwo ulic i dla zachowania utrwalonej w świadomości mieszkańców nazwy, główną ulicę dotychczasowego Jaruzyna Kolonii, nazwano ul. Kolonia. Uchwała Rady Gminy Osielsko Nr VII/53/08 z dnia 29 września 2008 r. w sprawie ustalenia nazw ulic m.in. w Jaruzynie została opublikowana w Dzienniku Urzędowym Województwa Kujawsko-Pomorskiego Nr 136, poz. 2143 dnia 29 października 2008 r.

Osadnictwo na terenie miejscowości Jaruzyn nie tworzy zwartej obszar. Wzdłuż głównej, powiatowej drogi Jaruzyna, obecnej ulicy Starowiejskiej, a także wzdłuż drogi w dot. Jaruzynie Kolonii, obecnej ul. Kolonia, występował typ zabudowy ulicowej. Zabudowa na pozostałym obszarze miała raczej charakter rozproszony.

Budownictwo wielorodzinne - w Jaruzynie są zlokalizowane 2 budynki wielorodzinne, tzw. bloki RSP, w których w przeszłości zamieszkiwali pracownicy Rolnicze Spółdzielni Produkcyjnej.

Współcześnie, na kształtowanie się struktury przestrzennej Jaruzyna miał wpływ miejscowy plan zagospodarowania przestrzennego – „Miejscowe plany zagospodarowania przestrzennego na terenach miejscowości Bozenkowo, Jaruzyn, Niwy i Osielsko”, uchwalone Uchwałą Rady Gminy w Osielsku Nr 48/2002 z dnia 13 sierpnia 2002r. - Dz. Urz. Woj. Kujawsko – Pomorskiego Nr 134, poz.2580 z 19 listopada 2002r.

Z dniem 1 stycznia 2009 r. nastąpiła zmiana granic sołectwa Jaruzyn. Na podstawie Rozporządzenia Rady Ministrów z dnia 28 lipca 2008 r. (Dz.U. Nr 137, poz. 860) zmieniono granice sołectwa poprzez pomniejszenie jego obszaru o 2,41 ha rzecz miasta Bydgoszczy. Inicjatorem zmian była Bydgoszcz. Przedmiotem zmiany było uregulowanie przez miasto odcinka ulicy, który był w granicach Jaruzyna. Rada Gminy Osielsko wyraziła pozytywną opinię na temat powyższej zmiany uchwałą nr V/44/07 z dnia 24 lipca 2007 r.

II. INWENTARYZACJA I ANALIZA ZASOBÓW MIEJSCOWOŚCI

1. Środowisko naturalne

Skarpa Nadwiślańska wsi Jaruzyn należy do Zespołu Parków Krajobrazowych Chełmińskiego i Nadwiślańskiego.



Malowniczo położone we wsi Jaruzyn Uroczysko Prodnia.

Znajduje się tu urozmaicona rzeźba terenu; między tarasem Wisły a wysoczyzną morenową w środkowej części wsi występuje znaczna różnica poziomów.

Na terenie Jarużyna jest 5 pomników przyrody. Stanowi je 9 drzew oraz jedno źródło:

- 1) Jesion wyniosły rosnący przy blokach Rolniczej Spółdzielni Produkcyjnej.
- 2) Sześć lip drobnolistnych rosnących przy kapliczce przy skrzyżowaniu dróg:
Fordon – Strzelce Górne z drogą Osielsko – Żołędowo.
- 3) Dąb szypułkowy rosnący na posesji Jarużyn 9.
- 4) Dąb szypułkowy rosnący w oddziale 313 Nadleśnictwa Żołędowo.
- 5) Źródło „Oczy Jarużyna” położone w oddziale 313 Nadleśnictwa Żołędowo.



Wśród lip (pomnika przyrody) znajduje się figura – miejsce kultu religijnego



Źródło „Oczy Jaruzyna” położone w oddziale 313 Nadleśnictwa Żołędowo

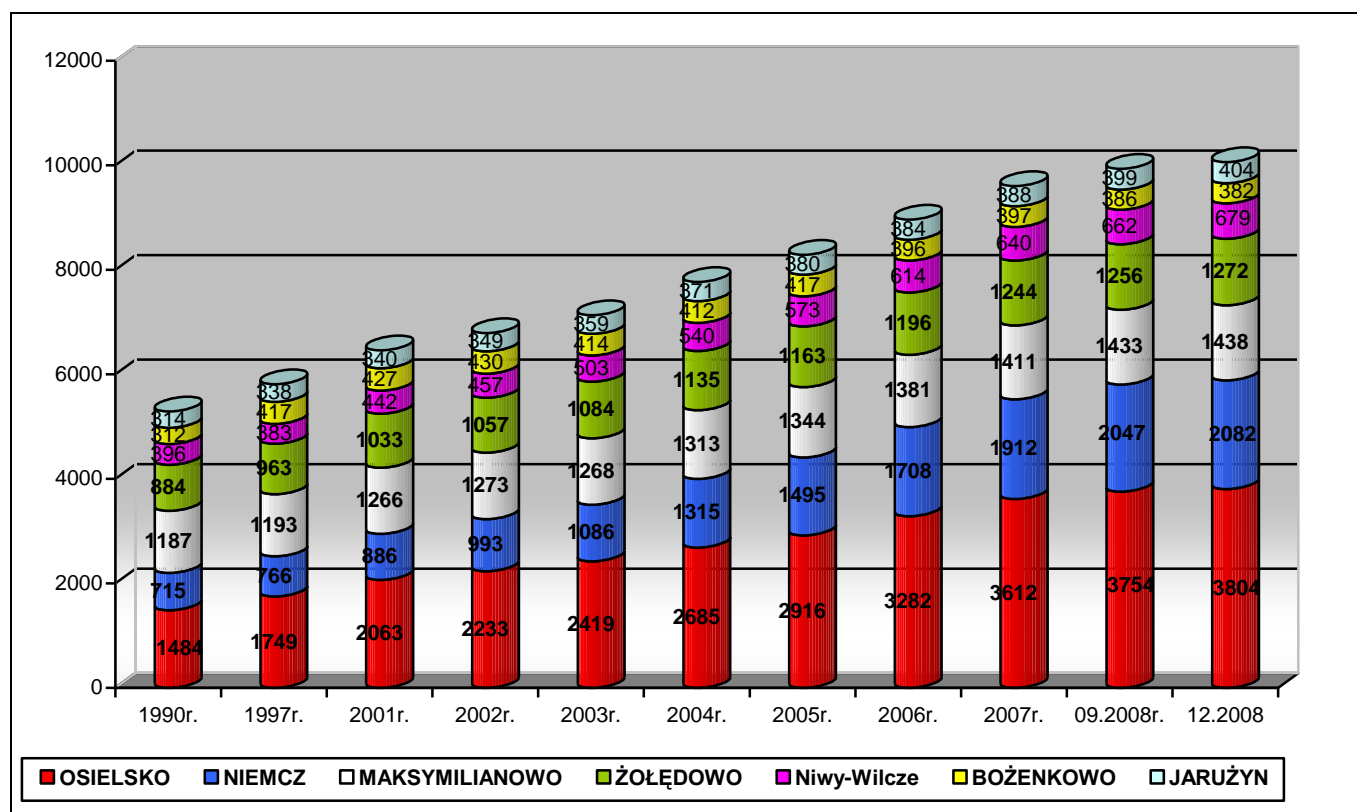
2. Mieszkańcy miejscowości Jaruzyn

Od 1990 roku liczba ludności w gminie wzrosła o ponad 90%, a w sołectwie Jaruzyn o ok. 28 %. Przyrost naturalny nie jest wysoki. Liczba mieszkańców systematycznie wzrasta wskutek osadnictwa ludności napływowej głównie w Osielsku i Niemczu. Przy analizie gęstości zaludnienia należałoby jeszcze uwzględnić wielkość obszarów leśnych.

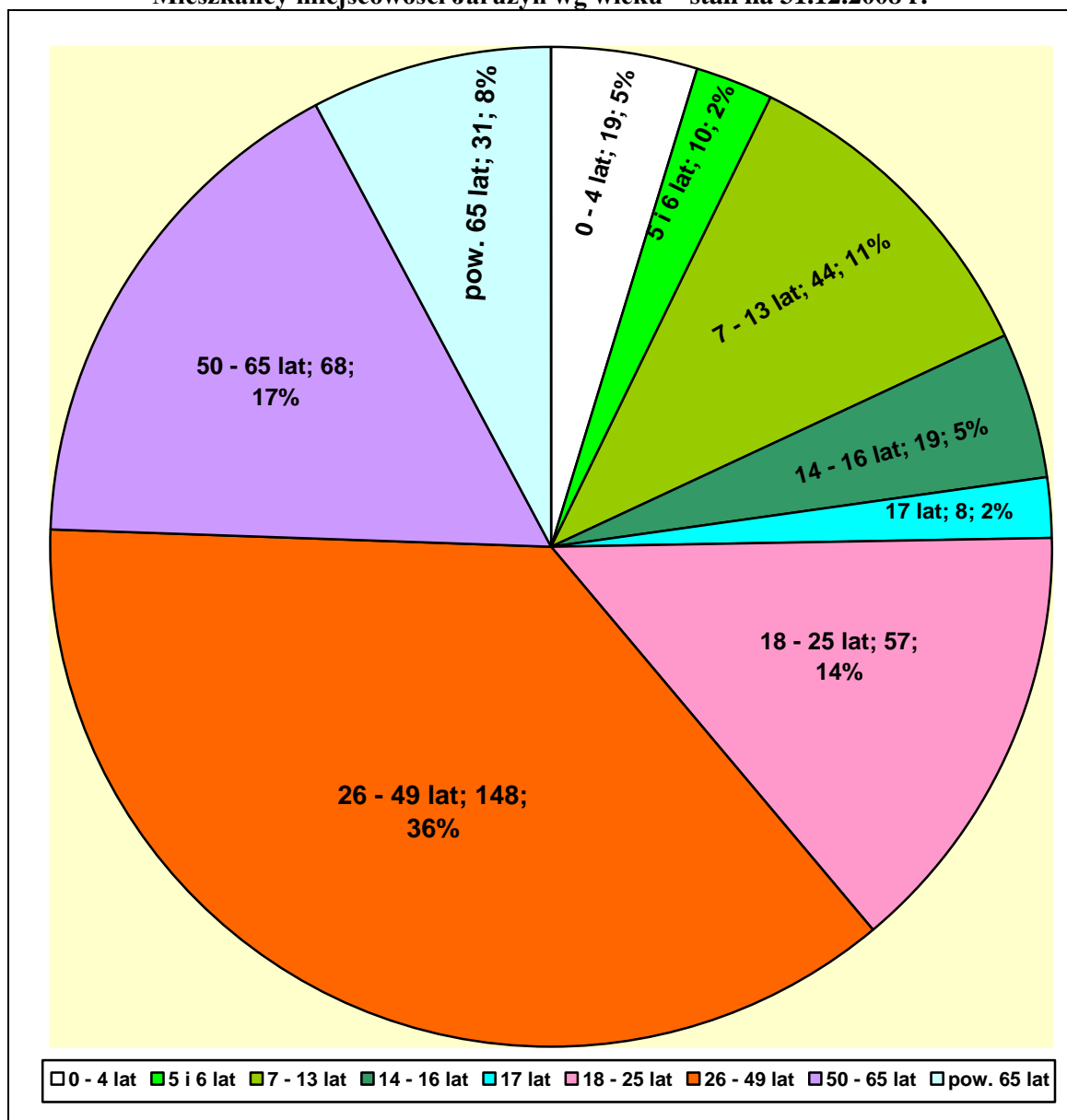
Liczba mieszkańców gminy Osielsko z podziałem na miejscowości

Nazwa miejscowości	Stan na: 31.12.1990r.		Stan na: 31.12. 2001r.	Stan na: 31.12. 2002r.	Stan na: 31.12. 2003r.	Stan na: 31.12. 2004r.	Stan na: 31.12. 2005r.	Stan na: 31.12. 2006r.	Stan na: 31.12. 2007r.	Stan na 30.09. 2008 r.	Stan na 31.12. 2008 r.
	Liczba ludności	Gęstość zaludn									
Osielsko	1484	108,3	2063	2233	2419	2685	2916	3282	3612	3754	3804
Niemcz	715	125,4	886	993	1086	1315	1495	1708	1912	2047	2082
Maksymilianowo	1187	258,0	1266	1273	1268	1313	1344	1381	1411	1433	1438
Żołędowo	884	28,4	1033	1057	1084	1135	1163	1196	1244	1256	1272
Niwy-Wilcze	369	55,9	442	457	503	540	573	614	640	662	679
Bożenkowo	312	9,8	427	430	414	412	417	396	397	386	382
Jaruzyn	314	34,1	340	349	359	371	380	384	388	399	404
Ogółem	5265	51,2	6457	6792	7133	7771	8288	8961	9604	9937	10.061

Źródło: Na podstawie danych Ewidencji Ludności Urzędu Gminy Osielsko – zameldowani na pobyt stały.



Mieszkańcy miejscowości Jaruzyn wg wieku – stan na 31.12.2008 r.



Mieszkańcy wg płci i wieku stan na 31.12.2008r.

Wiek>	0-4	5 i 6	7-13	14-16	17	18-25	26-49	50-65	Pow. 65	Ogółem
Kobiety >	7	3	17	8	5	28	75	29	18	190
Mężczyźni >	12	7	27	11	3	29	73	39	13	214
Razem:	19	10	44	19	8	57	148	68	31	404
w tym: k + m dot. Jaruzyn -Kolonia	11	2	15	4	2	31	50	25	11	151

Aktywności mieszkańców sprzyja działalność pani Sołtys, członków Rady Sołectkiej, radnego z terenu Jaruzyna, a także pracownika Świetlicy Wiejskiej w Jaruzynie.

3. Infrastruktura miejscowości Jaruzyn

3.1. Oświata, Kultura, Spor i rekreacja

Oświata – na terenie sołectwa nie ma szkół. Jaruzyn należy do obwodu Zespołu Szkół w Osielsku. Część dzieci uczęszcza do Szkoły Podstawowej w Strzelcach Górnych lub w Bydgoszczy (dawny Mariampol)

Świetlica – w Jaruzynie funkcjonuje świetlica, która jest w strukturze Gminnego Ośrodka Kultury w Osielsku. Świetlica jest czynna średnio 4 razy w tygodniu.

Działalność i wykorzystanie obiektu

Lp.	Nazwa zajęć oraz częstotliwość zajęć	Śr. ilość uczestników
1.	Gry sportowo – zręcznościowe (tenis stołowy, piłkarzyki, lotki) - 3 razy w tygodniu po 3 godziny	8-10
2.	Gry planszowe) - 2 razy w tygodniu po 1 - 2 godziny	min. 4
3.	projekcja filmów DVD – raz w tygodniu ok. 2 godziny	4 -6
4.	Zajęcia internetowe – 2 stanowiska – dostępne w godzinach pracy świetlicy	6

Źródło – dane uzyskane z GOK



W ostatnim okresie, przy Świetlicy utworzono Klub Seniora.



Budynek, w którym funkcjonuje świetlica został zbudowany w 1910 r. W przeszłości, do końca lat sześćdziesiątych XX w. mieściła się w nim szkoła podstawowa dla klas 1-4.

Koło świetlicy wiejskiej jest teren, który może stanowić lokalizację placu zabaw dla dzieci.

Miejsca rekreacji

W 2007 roku urządzono boisko do gry w piłkę nożną oraz rozpoczęto urządzenie boiska do piłki siatkowej plażowej.



Z uwagi na znaczną odległość od innych miejscowości Gminy Osielsko, urządzenie terenów sportowo-rekreacyjnych jest na terenie Jaruzyna niezbędne, aby zapewnić mieszkańcom możliwość aktywnego wypoczynku.

Miejsca kultu religijnego, zabytki

Jarużyn należał w przeszłości do Parafii w Fordonie. W 1984 roku powstała nowa, samodzielna parafia Strzelce Górne w skład której wchodzi również Jarużyn.

Na terenie miejscowości Jarużyn nie ma zabytków wpisanych do rejestru zabytków, ale są obiekty objęte ewidencją zabytków. Należy do nich m.in. miejsce kultu religijnego – kapliczka przy skrzyżowaniu ulic Starowiejskiej i Gajowej.

Ponadto do zabytków objętych ewidencją należą: budynek z 1910 r., w którym funkcjonuje świetlica, i spichlerz w dawnym zespole folwarcznym.



Dbłość o miejsca kultu religijnego, związane z historią Jarużyna, jest dla mieszkańców bardzo ważna.

3.2. Infrastruktura techniczna

Drogi

Na skomunikowanie z Jaruzynem mają wpływ drogi powiatowe: 1508 C Niemcz – Jaruzyn, 1507 C Włóki – Jaruzyn - Bydgoszcz oraz sieć dróg gminnych i wewnętrznych.

Nawierzchnie dróg powiatowych na terenie gminy były mocno zniszczone. Za stan dróg powiatowych odpowiadają władze Powiatu Bydgoskiego. Mając na względzie dobro mieszkańców, Gmina udziela Powiatowi na modernizację dróg znacznej pomocy finansowej. W 2008 r. Rada Gminy Osielsko podjęła uchwałę o udzieleniu Powiatowi pomocy finansowej na realizację robót na drogach powiatowych w kwocie 400 tys. zł, w tym 200 tys. na roboty na drodze 1507 C Włóki – Jaruzyn – Bydgoszcz. Droga została zmodernizowana, ale ilość pojazdów nadal rośnie i w celu poprawy bezpieczeństwa pieszych winien zostać wybudowany chodnik.

Droga powiatowa nr 1508 C Niemcz – Jaruzyn jest na odcinku od końca ul. Centralnej w Osielsku do Jaruzyna drogą gruntową i w zasadzie jest nieprzejezdna.

Drogi będące własnością gminy stanowią w miejscowości na dzień 31.10.2008 r. powierzchnię 4,3784 ha. Najważniejszą drogą gminną, stanowiącą dla sołectwa połączenie z drogą krajową i siedzibą gminy, jest ul. Krakowska. Droga ta ma nawierzchnię bitumiczną i jest w dobrym stanie technicznym, ale jej obciążenie znacznie wzrosło i mieszkańcy uważają, że jest za wąska.



Na poboczu ulicy Krakowskiej przejezdni podrzucają odpady w workach.

W 2008 r. ze środków gminy wykonano w Jaruzynie przebudowę drogi w kierunku „Prodni” na odcinku ok. 400 mb o wartości ok. 100 tys. zł, a także kontynuowano budowę przy obecnej ulicy Kolonia – 350 mb o wartości ponad 250 tys. zł.

Miejsca publicznej zbiórki odpadów segregowanych

W Jaruzynie są 2 miejsca ustawienia pojemników do selektywnej zbiórki odpadów:

- 1) przy sklepie,
- 2) przy przystanku (dawny Jaruzyn – Kolonia).

W każdym z miejsc są dostępne pojemniki do zbiórki:

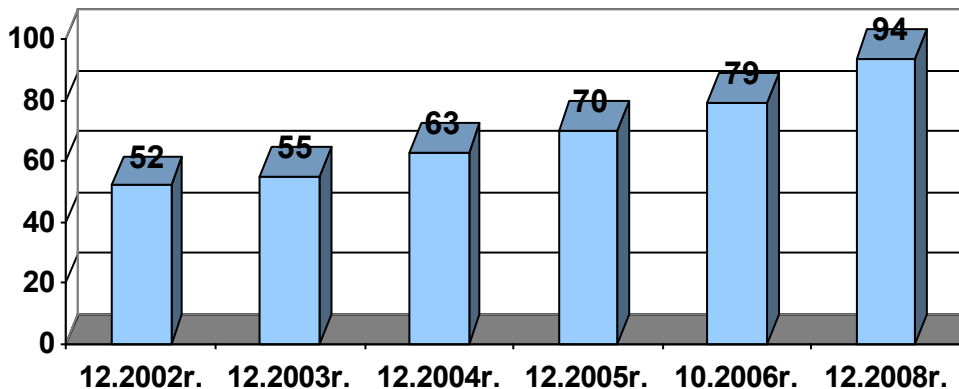
- szkła bezbarwnego i kolorowego,
- tworzyw sztucznych,
- makulatury,
- puszek i metalu.



Dużym problemem jest podrzucanie pod pojemniki wszystkich rodzajów odpadów, co świadczy o niedostatecznej świadomości ekologicznej części mieszkańców, a także osób przejezdnych.

Zaopatrzenie w wodę

Poniższe dane przedstawiają liczbę przyłączy w miejscowości Jaruzyn w zakresie zbiorowego zaopatrzenia w wodę realizowanego z sieci gminnej.



Pozostałe gospodarstwa domowe czerpią wodę z własnych ujęć. Funkcjonuje też jeszcze sieć lokalna RSP.

4. Gospodarka

Aktywność ekonomiczna ludności jest zróżnicowana.

W Jaruzynie jest ok. 50 podatników posiadających grunty o powierzchni powyżej 1 ha, z tego spośród osób fizycznych jedynie 4 posiada powierzchnię powyżej 5 ha fizycznych.

W miejscowości Jaruzyn jest także 5 podatników (osób fizycznych i osób prawnych) płacących podatek od budynków związanych z prowadzeniem działalności gospodarczej. Są to podmioty o zróżnicowanym potencjale gospodarczym. We wsi funkcjonuje placówka handlowa, w której mieszkańcy mogą zaopatrzyć się w podstawowe artykuły spożywcze codziennego użytku, a także drobne drogerijne.

III. OCENA MOCNYCH I SŁABYCH STRON MIEJSCOWOŚCI JARUŻYN ORAZ SZANS I ZAGROŻEŃ

Mocne strony	Słabe strony
<ul style="list-style-type: none"> • atrakcyjne walory przyrodniczo-klimatyczne miejscowości, posiadanie pomników przyrody, • atrakcyjne tereny pod jednorodzinną zabudowę mieszkaniową ze względu na walory przyrodnicze, • funkcjonowanie Świetlicy zaspokajającej podstawowe potrzeby dzieci i młodzieży w przedmiocie działalności kulturalnej, • boisko do piłki nożnej, • słaby przepływ negatywnych zachowań wśród młodych ludzi, • pojedyncze gospodarstwa rolne, • istnienie punktu handlowego umożliwiającego zakup podstawowych artykułów spożywczych oraz drobnych drogerijnych, • dość dobra aktywność społeczna mieszkańców w angażowanie się w sprawy wsi. 	<ul style="list-style-type: none"> • niedoskonała infrastruktura dróg lokalnych, • brak infrastruktury kanalizacji sanitarnej, • utrudniony dostęp do Internetu (przestarzała infrastruktura telekomunikacyjna), • brak placu zabaw dla dzieci, • brak cyklicznej imprezy lokalnej integrującej mieszkańców i promującej sołectwo, • brak komunikacji do Bydgoszczy przez Fordon oraz komunikacji z gminą, • zbyt słaba więź sołectwa z pozostałymi częściami gminy, • uciążliwości związane z działalnością podmiotu gospodarczego (feter), • nieurządzony dojazd/dojście do Uroczyska Prodnia
Szanse	Zagrożenia
<ul style="list-style-type: none"> • zaspokojenie potrzeb mieszkańców w dziedzinie sportu i rekreacji, • utożsamianie się ludności napływowej z sołectwem, • możliwość dalszego rozwoju sołectwa w przypadku objęcia jego części kolejnym miejscowym planem zagospodarowania przestrzennego, • możliwość pozyskania środków zewnętrznych na realizację zadań zaspokajających potrzeby mieszkańców. 	<ul style="list-style-type: none"> • Uciążliwości związane z oddziaływaniem na środowisko lokalnych podmiotów gospodarczych, • Zagrożenia wynikające z przebiegu drogi powiatowej, w tym niebezpieczeństwo dla ruchu pieszych, emisja spalin i hałasu, • Absorpcja negatywnych wzorców charakterystycznych dla skupisk wielkomiejskich, szczególnie wśród młodzieży, • Zbyt niskie środki do dyspozycji sołectwa Jaruzyn uniemożliwiające finansowanie zamierzeń wynikających z inicjatyw mieszkańców.

Ocena mocnych i słabych stron Jaruzyna oraz szans i zagrożeń została dokonana przez Radę Sołecką i Sołtysa oraz radnego z terenu Jaruzyna w oparciu o obiektywne uwarunkowania oraz opinie mieszkańców wyrażane na zebraniach wiejskich.

IV. WIZJA ODNOWY MIEJSCOWOŚCI JARUŻYN.

Plan Odnowy Miejscowości Jaruzyn nie ma powielać ani zastępować innych dokumentów planistycznych w oparciu, o które są wyznaczane kierunki rozwoju miejscowości.

Mieszkańcy chcą odnowy swojej wsi, aby Jaruzyn stał się przyjaznym i atrakcyjnym miejscem zamieszkania. Podczas zebrań wiejskich mieszkańcy formułują wnioski, z których wyłaniają się główne zadania do realizacji w najbliższych latach. Z uwagi na znaczną odległość od innych miejscowości Gminy Osielesko, urządzenie lokalnej infrastruktury, w tym terenów sportowo-rekreacyjnych na terenie Jaruzyna jest niezbędne, aby zapewnić mieszkańcom możliwość aktywnego wypoczynku.

Największe potrzeby mieszkańców sołectwa Jaruzyn to:

- Place zabaw dla dzieci,
- Kontynuacja urządzania boisk,
- Organizowanie lokalnej, cyklicznej imprezy integracyjnej,
- Organizowanie w Świetlicy zajęć uwzględniających potrzeby mieszkańców, wynikających z ich zainteresowań oraz dostosowanych do potrzeb w różnych kategoriach wiekowych.
- Poszerzenie ul. Krakowskiej.

W odniesieniu do infrastruktury ponadlokalnej:

- budowa chodnika w ciągu drogi powiatowej.

W oparciu o powyższe potrzeby można sformułować następujące priorytety odnowy Jaruzyna:

- **Odnowa wiejskiego centrum wychowania kulturalnego i sportowego oparte na bazie świetlicy wiejskiej i jej otoczenia,**
- **Kultywowanie tradycji społeczności lokalnej,**
- **Odnowa infrastruktury drogowej i dbałość o ochronę środowiska.**

Realizacja powyższych potrzeb poprawi warunki zamieszkania i spędzania wolnego czasu, a także przyczyni się do wzrostu atrakcyjności miejscowości. Działania integracyjne mają poprawić wzajemne więzi łączące mieszkańców oraz przyczynić się do wzrostu aktywności lokalnej społeczności, aby w przyszłości wspólnie móc realizować swoje priorytetowe potrzeby.

Możliwości Miejscowości w realizacji przedsięwzięć są następujące:

- przeznaczanie na zadania środków finansowych zabezpieczonych do dyspozycji miejscowości Jaruzyn w budżecie gminy,
- osobisty wkład pracy mieszkańców.

Założenia planu odnowy miejscowości są spójne z założeniami Planu Rozwoju Lokalnego Gminy oraz uwzględniają specyfikę Jaruzyna.

Wysokość środków, którą zabezpiecza się w budżecie gminy do dyspozycji sołectw jest ustalana zwyczajowo i uzależniona od liczby mieszkańców. W budżecie gminy jest to ok. 3,60 zł na jednego mieszkańca. Na 2009 r. dla Jaruzyna jest to kwota 1.450,00 zł.

Realizacja zadań inwestycyjnych przekracza możliwości Sołectwa i mieszkańcy będą wnioskować o przeznaczenie środków z budżetu gminy oraz skorzystanie z funduszy pomocowych, w tym w ramach działania „Odnowy i rozwoju wsi”.

V. OPIS PLANOWANYCH ZADAŃ, HARMONOGRAM I SZACOWANE KOSZTY ICH REALIZACJI

Lp.	Nazwa i opis zadania	Cel i przeznaczenie	Harmonogram realizacji	Wartość zadania	Planowane źródła finansowania
1.	<p>Budowa placu zabaw, na działce nr 74/4 usytuowanej przy ul. Prodnia.</p> <p>Planuje się montaż kilkunastu urządzeń z atestem, m.in.: zestawu sprawnościowego, huśtawki łańcuchowej, piaskownicy, karuzeli tarczowej i. in. a także posadowienie urządzeń „fitness” dla dorosłych, kilku ławek parkowych, stojaka na rowery, koszy na śmieci i regulaminu korzystania z placu. Przewiduje się także zagospodarowanie terenu działki m.in. poprzez utwardzenie terenu kostką brukową i wykonanie trawnika.</p>	<p>Celem realizacji tego zadania jest zaspokojenie potrzeb mieszkańców Jaruzyna zgodnie z priorytetem I. W miejscowości wg statystyk jest ok. 90 dzieci w przedziale 0-16 lat. Jest to dość pokaźna liczba dzieci i zbudowanie takiego placu jest wręcz niezbędne dla zagospodarowania czasu wolnego najmłodszym obywatelom sołectwa. Plac zabaw wyposażony w urządzenia z atestem gwarantuje dzieciom bezpieczną zabawę, a wymagana opieka dorosłych sprzyja integracji i może pomóc w budowaniu więzi sąsiedzkich ludności napływowej.</p>	2009	90.000,00 zł	Środki budżetu gminy oraz dofinansowanie z PROW w ramach działania „Odnowa i rozwój wsi” - max do 50% kosztów kwalifikowanych
2.	Budowa boiska wielofunkcyjnego	Celem realizacji tego zadania jest zaspokojenie potrzeb rekreacyjno-sportowych mieszkańców Jaruzyna.	2009 - 2012	121.000,00 zł	Środki budżetu gminy oraz dofinansowanie z PROW
3.	Wspomaganie działalności kulturalnej realizowanej na rzecz mieszkańców sołectwa, wspieranie lokalnych organizacji i stowarzyszeń, w tym grup nieformalnych działających przy Świetlicy.	Celem realizacji tego zadania jest wspomaganie działalności kulturalnej, w tym grup niesfor-malizowanych działających przy Świetlicy, których działalność umożliwia mieszkańcom rozwijanie ich zainteresowań w różnych dziedzinach i sprzyja integracji społecznej.	2009-2016	środki gok, ze środków zabezpieczonych w budżecie gminy do dyspozycji sołectwa planuje się przeznaczać corocznie na ten cel do 100 % ogółu środków	
4.	Dbałość o miejsca kultu religijnego	Celem realizacji zadania jest dbałość i utrzymanie porządku w miejscach kultu religijnego.	2008 - 2016	Bez udziału środków publicznych. Osobisty wkład pracy mieszkańców.	

5.	Poszerzenie ul. Krakowskiej	Celem realizacji tego zadania jest poprawa bezpieczeństwa na ul. Krakowskiej (na odcinku od ulicy Starowiejskiej do Kolonia).	od 2010 r.	Środki budżetu gminy, koszty zostaną oszacowane wg cen rynkowych w planowanym okresie realizacji
6.	Polepszenie warunków dojazdu/dojścia do Uroczyska Prodnia	Celem realizacji tego zadania jest zadbanie o właściwą promocję Uroczyska Prodnia, które jest zwiedzane nie tylko przez mieszkańców gminy, ale również uczniów i studentów z Bydgoszczy	2009-2016	Środki budżetu gminy
7.	Urządzenie terenu rekreacyjnego w okolicach ulicy Kolonia	Jarużyn jest wsią dość rozległą. Odległość od ulicy Kolonia (dawny Jarużyn Kolonia) do planowanego placu zabaw przy ul. Prodnia jest dość znaczna i urządzenie terenu rekreacyjnego np. małego placu zabaw w okolicach ulicy Kolonia jest zasadne.	2010-2012	Środki budżetu gminy

Uwagi:

1. Zakres podejmowanych zadań inwestycyjnych będzie uzależniony od możliwości budżetu gminy.
2. Wartości i proporcje planowanych wydatków ze środków zabezpieczonych w budżecie gminy do dyspozycji sołectwa będą uzależnione od potrzeb i możliwości w kolejnych latach. Każdorazowo projekt podziału środków będących do dyspozycji sołectwa będzie przedstawiał sołtys wraz z radą sołecką, a uchwałę podejmuje zebranie wiejskie.

VI. MONITOROWANIE PLANU, PROCEDURA JEGO AKTUALIZACJI I PROMOCJA

Podmiotem wdrażającym Plan Odnowy Miejscowości Jaruzyn w zakresie zadań inwestycyjnych jest Wójt Gminy Osielsko. Wójt konsultuje realizację Planu z Sołtysem i Radą Sołecką, co jednocześnie zapewni jego monitorowanie przez przedstawicieli Jaruzyna. Informacja o realizacji Planu będzie przedstawiana mieszkańcom na zebraniach wiejskich.

Zakłada się aktualizację Planu, szczególnie w przypadku konieczności korekt wartości planowanych zadań i ich zakresu, a także nowych inicjatyw mieszkańców, mających na celu poprawę jakości życia społeczności miejscowości Jaruzyn. Z inicjatywą zmiany Planu mogą występować: mieszkańcy poprzez wnioski składane na zebraniach wiejskich, organizacje i stowarzyszenia działające w Jaruzynie oraz Sołtys wraz z Radą Sołecką.

Wójt występuje z inicjatywą zmiany Planu w przypadku konieczności korekt wartości i zakresu realizacji zadań inwestycyjnych. Założenia aktualizacji Planu winny być konsultowane z organizacjami mieszkańców funkcjonującymi na terenie Jaruzyna, aby zapewnić im jak najszerszą możliwość udziału w kształtowaniu wizerunku naszej Miejscowości.

W przypadku projektu aktualizacji Planu należy dokonać jego analizy i ocenić, czy nie nastąpiły zmiany, które wymagają aktualizacji charakterystyki Miejscowości i jego zasobów o okres nie objęty analizą początkową, a także weryfikacji oceny słabych i mocnych stron oraz szans i zagrożeń. Należy zadbać o spójność projektowanych zmian z założeniami innych gminnych planów oraz dokonać wnikliwej oceny możliwości finansowania zadań.

Plan Odnowy Miejscowości ma przyczynić się do większej aktywizacji lokalnej społeczności dlatego też proces jego wdrażania powinien być procesem publicznym. Szeroka akcja informacyjna jest gwarantem właściwego wdrażania Planu, jego monitorowania, oceny i aktualizacji. Upowszechnianie informacji o Planie będzie następujące:

- 1) Tekst Planu będzie zamieszczony na stronie internetowej Urzędu (w BIP) oraz udostępniany do wglądu w formie wydruku w siedzibie Urzędu i u sołtysa.
- 2) Wszelkie zmiany Planu będą podlegały zasadom wymienionym w punkcie 1.
- 3) W miarę potrzeb i możliwości, akcja informacyjna będzie prowadzona w mediach.

Kompetencję do uchwalenia Planu Miejscowości Jaruzyn, a także do uchwalenia jego zmiany ma wyłącznie zebranie wiejskie - zebranie mieszkańców. Sołtys przedstawia uchwalony przez mieszkańców Plan Odnowy Miejscowości do zatwierdzenia (przyjęcia) Radzie Gminy Osielsko za pośrednictwem Wójta Gminy Osielsko.