














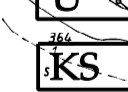
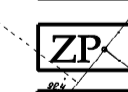

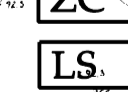






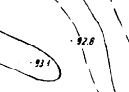
MIEJSCOWY PLAN ZAGOSPODAROWANIA PRZESTRZENNEGO
OSIEDLA MIESZKANIOWEGO "NIEMCZ III" --- GMINA OSIELSKO
SKALA 1:2 000

Załącznik nr I
do uchwały nr I/14/09
Rady Gminy w Osielisku
z dnia 27 lutego 2009 r.

Plan sporządził
Wójt Gminy Osielisko

0 100m 200m

OZNACZENIA

-  GRANICA OBSZARU OBJĘTEGO PLANEM
-  LINIE ROZGRANICZAJĄCE TERENY O RÓŻNYM SPOSOBIE UŻYTKOWANIA - OBOWIAZUJĄCE
-  LINIE ROZGRANICZAJĄCE TERENY O RÓŻNYM SPOSOBIE UŻYTKOWANIA - ORIENTACYJNE
-  LINIE PODZIAŁU WEWNĘTRZNEGO TERENÓW O TYM SAMYM SPOSOBIE UŻYTKOWANIA - ORIENTACYJNE
-  NIEPRZEKACZALNA LINIA ZABUDOWY
-  NIEPRZEKACZALNA LINIA ZABUDOWY OBIEKTÓW NIE PRZEZNACZONYCH NA CELE MIESZKALNE ORAZ USŁUG Z ZAKRESU OŚWIATY, NAUKI, SŁUŻBY ZDROWIA I OPIEKI SPOŁECZNEJ
-  NIEPRZEKACZALNA LINIA ZABUDOWY OD LINII ELEKTROENERGETYCZNYCH
-  TERENY ZABUDOWY MIESZKANIOWEJ JEDNORODZINNEJ
-  TERENY ZABUDOWY MIESZKANIOWEJ
-  TERENY ZABUDOWY MIESZKANIOWEJ Z DOPUSZCZENIEM USŁUG
-  TERENY ZABUDOWY USŁUGOWEJ Z DOPUSZCZENIEM MIESZKAŁNICTWA
-  TERENY ZABUDOWY USŁUGOWEJ
-  TERENY PARKINGU
-  TERENY ZIELENI URZĄDZONEJ
-  TERENY ZIELENI NIEURZĄDZONEJ
-  TERENY CMENTARZA
-  TERENY LASU
-  TERENY INFRASTRUKTURY TECHNICZNEJ - ELEKTROENERGETYKA
-  TERENY INFRASTRUKTURY TECHNICZNEJ - ELEKTROENERGETYKA, WODOCIEGI I KANALIZACJA
-  TERENY DRÓG PUBLICZNYCH ZBIORCZYCH
-  TERENY DRÓG PUBLICZNYCH LOKALNYCH
-  TERENY DRÓG PUBLICZNYCH
-  TERENY NIEPUBLICZNYCH DRÓG WEWNĘTRZNYCH
-  CIĄC PRZEJAZDNY