
***Strategia Rozwoju Gminy Osielsko
do roku 2020+***



Niniejsze opracowanie zostało wykonane przez:



**ul. Podmurna 65/1
87-100 Toruń**

SPIS TREŚCI

I. WSTĘP.....	5
II. DIAGNOZA STANU ISTNIEJĄCEGO	6
II.1. OGÓLNE INFORMACJE O GMINIE	6
II.1.1. POŁOŻENIE I RELACJE ZEWNĘTRZNE	6
II.1.2. WIELKOŚĆ I PODZIAŁ ADMINISTRACYJNY	6
II.2. SFERA SPOŁECZNA	9
II.2.1. POTENCJAŁ DEMOGRAFICZNY	9
II.2.2. WYKSZTAŁCENIE.....	16
II.2.3. RYNEK PRACY I BEZROBOCIE	17
II.2.4. AKTYWNOŚĆ SPOŁECZNA MIESZKAŃCÓW GMINY.....	20
II.3. ŚRODOWISKO PRZYRODNICZE I ZASOBY NATURALNE	23
II.3.1. GRUNTY	23
II.3.2. WODY POWIERZCHNIOWE I PODZIEMNE.....	24
II.3.3. BOGACTWO NATURALNE	24
II.3.4. OBSZARY CHRONIONE	25
II.4. SFERA GOSPODARCZA	27
II.4.1. DZIAŁALNOŚĆ GOSPODARCZA	27
II.4.2. TURYSTYKA	31
II.4.3. ŁAD PRZESTRZENNY I ATRAKCYJNOŚĆ INWESTYCYJNA	32
II.5. INFRASTRUKTURA TECHNICZNA	37
II.5.1. INFRASTRUKTURA DROGOWA I TRANSPORT PUBLICZNY.....	37
II.5.2. GOSPODARKA WODNO-ŚCIEKOWA	41
II.5.3. GOSPODARKA ODPADAMI	42
II.5.4. ZAOPATRZENIE W CIEPŁO, ENERGIĘ ELEKTRYCZNĄ I PALIWA GAZOWE.....	43
II.5.5. INFRASTRUKTURA TELEKOMUNIKACYJNA	45
II.5.6. ZASÓB MIESZKANIOWY GMINY	46
II.6. INFRASTRUKTURA SPOŁECZNA.....	49
II.6.1. OŚWIATA I WYCHOWANIE	49
II.6.2. OCHRONA ZDROWIA	54
II.6.3. POMOC SPOŁECZNA	55
II.6.4. SPORT I REKREACJA	59
II.6.5. KULTURA	62
II.6.6. BEZPIECZEŃSTWO PUBLICZNE	64
II.7. ZASOBY FINANSOWE GMINY	67
III. IDENTYFIKACJA PROBLEMÓW I POTRZEB ROZWOJOWYCH GMINY.....	70
III.1. ILOŚĆ ORAZ CHARAKTERYSTYKA GRUPY MIESZKAŃCÓW, KTÓRA WZIĘŁA UDZIAŁ W KONSULTACJACH W FORMIE ANKIET	70
III.2. WYNIKI KONSULTACJI.....	72
IV. PODSUMOWANIE DIAGNOZY – ANALIZA SWOT	96
V. STRATEGICZNY PROGRAM DZIAŁAŃ	100

V.1. MISJA I WIZJA GMINY OSIELSKO.....	100
V.2. CELE ROZWOJOWE	100
V.3. PRIORYTETY ORAZ KIERUNKI INTERWENCJI W ZAKRESIE TERYTORIALNYM.....	109
V.4. PODSTAWOWE ZAŁOŻENIA SYSTEMU REALIZACJI, W TYM SYSTEM WDRAŻANIA I MONITOROWANIA.....	113
V.5. PLAN FINANSOWY	118
SPIS TABEL, WYKRESÓW, RYSUNKÓW I ZAŁĄCZNIKÓW	121
ZAŁĄCZNIK. WYNIKI Z PYTAŃ OTWARTYCH WEDŁUG SOŁECTW	124

I. WSTĘP

Strategia rozwoju gminy, jako instrument podnoszenia konkurencyjności lokalnej jednostki terytorialnej, stanowi kompleksową, perspektywiczną koncepcję określającą cele rozwoju oraz warunki, zasady i etapy ich osiągnięcia. Strategia rozwoju jest nadrzędnym instrumentem zarządzania rozwojem lokalnym i podstawą długookresowej, lokalnej polityki społeczno-gospodarczej gminy.

Planowanie strategiczne stanowi niezbędny element procesu programowania rozwoju jednostki samorządu terytorialnego. Przekazanie części uprawnień władzy centralnej na szczebel samorządowy powoduje przeniesienie części odpowiedzialności za jakość życia mieszkańców na lokalne władze, co z kolei rodzi potrzebę efektywnego i kreatywnego zarządzania posiadanymi zasobami. Jedynie właściwe i starannie zaplanowane zadania mają szansę zarówno zaspokoić zbiorowe potrzeby społeczności, jak i stworzyć komfortowe warunki dla samorealizacji jednostek.

Opracowanie strategii rozwoju nie jest wymogiem ustawowym, jednak wynika z konieczności średniookresowego, uporządkowanego, wskazania kierunków rozwoju. Ponadto, strategia ułatwia późniejszy proces pozyskiwania środków zewnętrznych, niezbędnych na realizację zaplanowanych działań i projektów, w szczególności środków UE.

Przesłanki zewnętrzne to długookresowe i średniookresowe nowe strategiczne dokumenty krajowe oraz programowe Unii Europejskiej na perspektywę 2014-2020 oraz nowa strategia rozwoju województwa kujawsko-pomorskiego.

Główną przesłanką merytoryczną jest określenie kierunków rozwoju gminy, uwzględniających osiągnięty, aktualny stan, a przede wszystkim potrzeby i aspiracje mieszkańców gminy na kilka najbliższych lat.

Niniejsza strategia ujmuje główne cele i uwarunkowania rozwoju gminy w horyzoncie czasowym do 2020 roku, w zmieniających się uwarunkowaniach wewnętrznych i zewnętrznych. Strategia, jako koncepcja rozwoju lokalnego, pełni z jednej strony funkcję źródła informacji o procesach społeczno-gospodarczych na danym terenie i stanowi istotną inwentaryzację zjawisk zachodzących w jednostce terytorialnej. Z drugiej strony ułatwia i zwiększa spójność podejmowanych przez władze lokalne decyzji, jest planem działania władz lokalnych i wyznacznikiem bieżących działań.

Przesłanki podjęcia prac nad strategią obejmują zarówno uwarunkowania wewnętrzne, jak i zewnętrzne, do których zaliczyć należy:

- nowy okres programowania w UE,
- aktualizacje strategicznych dokumentów krajowych i regionalnych,
- zmiany w polityce lokalnej realizowanej przez powiaty, miasta i gminy w otoczeniu.

Przyjęta hierarchia celów i zadań ułatwi prace lokalnym władzom nastawionym na przeprowadzenie ważnych inwestycji w regionie. Dodatkowo, planowanie, monitorowanie i aktualna ocena przedsięwzięć inwestycyjnych będzie sprzyjać integracji i aktywizacji społecznej wokół zadań realizowanych przez władze Gminy.

II. DIAGNOZA STANU ISTNIEJĄCEGO

II.1. Ogólne informacje o gminie

II.1.1. Położenie i relacje zewnętrzne

Gmina Osielsko jest gminą wiejską, zlokalizowaną w województwie kujawsko-pomorskim, w powiecie bydgoskim. Charakter niniejszej jednostki samorządu terytorialnego nie jest typowy dla gmin wiejskich, na co ma wpływ jej podmiejskie usytuowanie. Gmina położona jest na skraju Wysoczyzny Świeckiej, pomiędzy Wisłą i Brdą. Gmina Osielsko graniczy od:

- południa z Bydgoszczą (miasto na prawach powiatu),
- północnego zachodu z gminą Koronowo (gmina miejsko-wiejska),
- północnego wschodu z gminą Dobrcz (gmina wiejska),
- zachodu z gminą Sicienko (gmina wiejska).

Gmina Osielsko wchodzi również w skład Bydgosko-Toruńskiego Obszaru Funkcjonalnego.

II.1.2. Wielkość i podział administracyjny

Gmina Osielsko jest jedną ze 144 gmin województwa kujawsko-pomorskiego i jedną z 92 gmin wiejskich w całym województwie. Powierzchnia gminy wynosi 101,64 km², co stanowi ok. 7,3% powierzchni powiatu bydgoskiego i ok. 0,6% powierzchni województwa kujawsko-pomorskiego.

W skład gminy wchodzi 7 sołectw, w tym:

- Bożenkowo o powierzchni ok. 31,0 km², w tym ok. 82% stanowią lasy,
- Jaruzyn o powierzchni ok. 9,1 km², w tym ok. 54% stanowią lasy,
- Maksymilianowo o powierzchni ok. 4,6 km², w tym ok. 13% stanowią lasy,
- Niemcz o powierzchni ok. 5,7 km², w tym ok. 9,3% stanowią lasy,
- Niwy-Wilcze o powierzchni ok. 6,6 km², w tym ok. 18,5% stanowią lasy,
- Osielsko o powierzchni ok. 13,8 km², w tym ok. 34,5% stanowią lasy,
- Żołędowo o powierzchni ok. 31,1 km², w tym ok. 65,3% stanowią lasy.

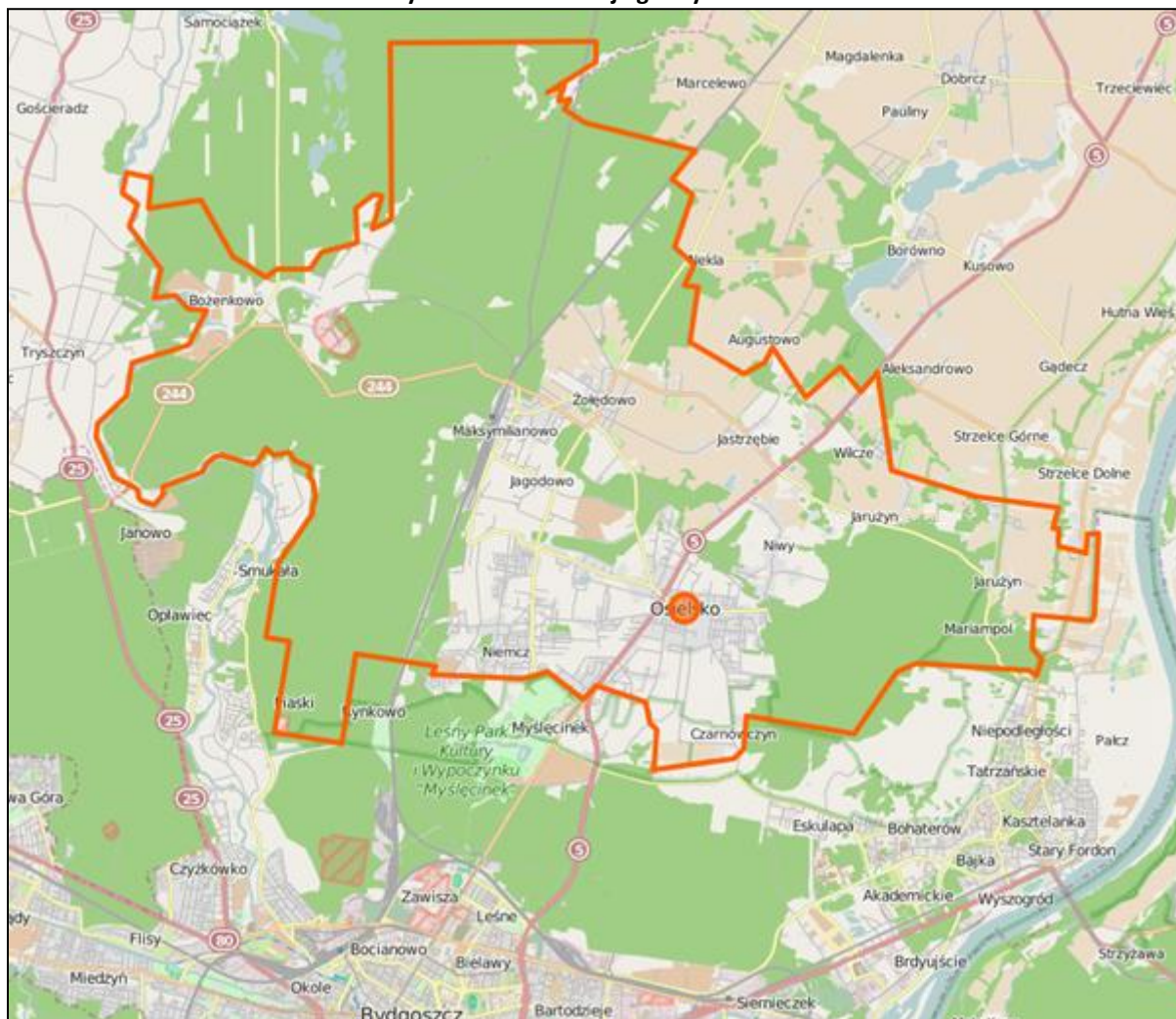
W skład gminy wchodzi również 4 miejscowości niesołeckie: Czarnówczyn, Jagodowo, Myślęcinek i Strzelce Leśne.

Rysunek 1. Lokalizacja gminy Osielesko na tle województwa kujawsko-pomorskiego



Źródło: Opracowanie własne na podstawie danych Urzędu Statystycznego w Bydgoszcz

Rysunek 2. Lokalizacja gminy Osielesko



Źródło: Opracowanie własne na podstawie <http://www.openstreetmap.org>

Kluczowe wnioski i obserwacje

1. Gmina Osielesko zlokalizowana jest w bezpośrednim sąsiedztwie stolicy regionu – miasta Bydgoszcz i charakteryzuje się wykształconą siecią osadniczą. Pomimo że jest to gmina wiejska, to jej charakter można zaliczyć do typowych gmin podmiejskich.
2. Znaczna część obszaru analizowanej jednostki samorządu terytorialnego pokryta jest lasami (ok. 60%).

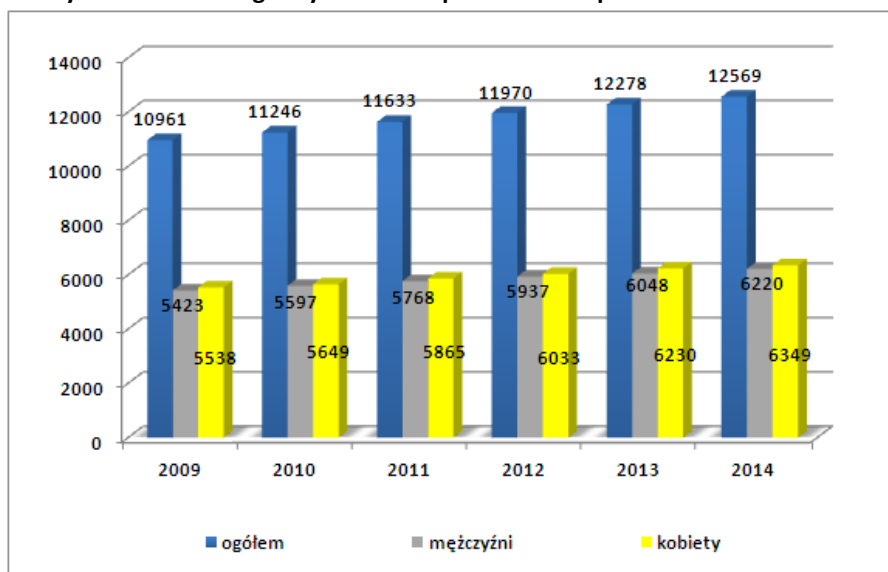
II.2. Sfera społeczna

II.2.1. Potencjał demograficzny

Liczba ludności i gęstość zaludnienia

Na koniec 2014 r. gminę Osielesko zamieszkiwało 12 569 osób, w tym 6349 kobiet i 6220 mężczyzn. W porównaniu z rokiem 2009 liczba mieszkańców gminy wzrosła o 14,7% (1608 osób). Ludność gminy stanowiła 11,2% ogólnej liczby mieszkańców powiatu bydgoskiego.

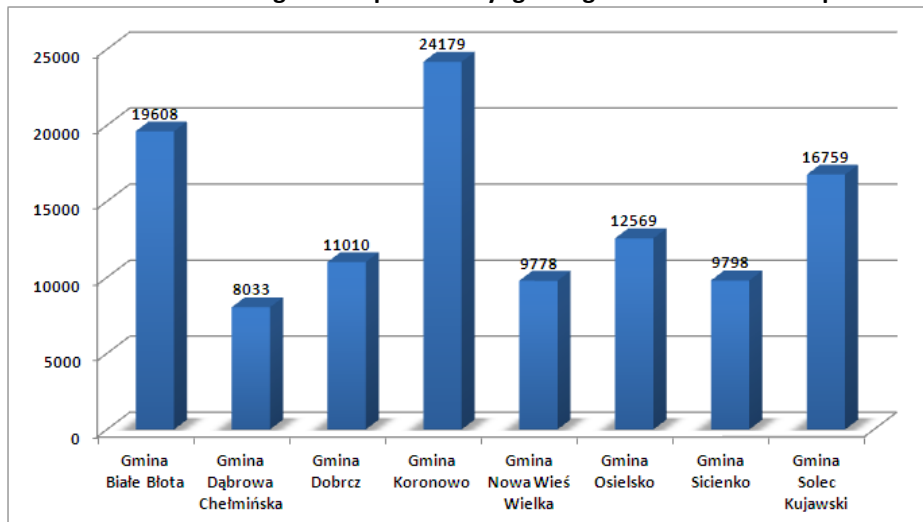
Wykres 1. Ludność gminy Osielesko z podziałem na płeć w latach 2009-2014



Źródło: Opracowanie własne na podstawie Banku Danych Lokalnych GUS

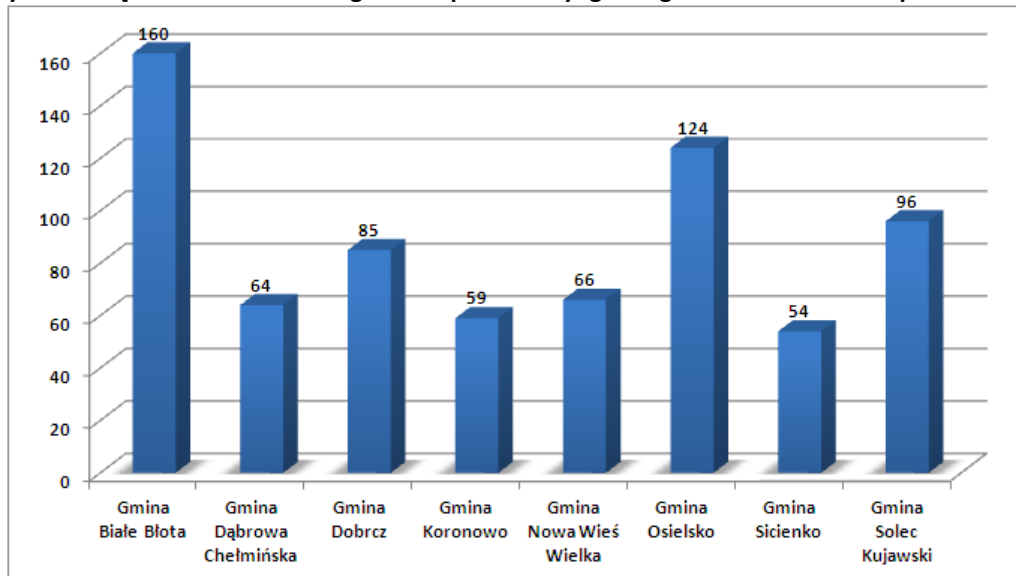
Gmina Osielesko pod względem ludności zajmowała w 2014 r. czwarte miejsce (po gminach: Koronowo, Białe Błota i Solec Kujawski). Gęstość zaludnienia w gminie wyniosła 124 osób/km² i należała do jednych z najwyższych w powiecie bydgoskim (2 miejsce, po gminie Białe Błota). Średnia gęstość zaludnienia w powiecie bydgoskim wyniosła 80 osób/km².

Wykres 2. Liczba ludności w gminach powiatu bydgoskiego w 2014 r. - analiza porównawcza



Źródło: Opracowanie własne na podstawie Banku Danych Lokalnych GUS

Wykres 3. Gęstość zaludnienia w gminach powiatu bydgoskiego w 2014 r. - analiza porównawcza



Źródło: Opracowanie własne na podstawie Banku Danych Lokalnych GUS

Gmina Osielesko, podobnie jak cały powiat bydgoski, cechuje się stosunkowo szybkim tempem przyrostu liczby ludności. Gminę wyróżnia jeden z najwyższych przyrostów ludności (zaraz po gminie Białe Błota) oraz największa w powiecie dynamika zmian w tym zakresie – 91,2% (w latach 2000-2014).

Tabela 1. Dynamika liczby ludności w gminach powiatu bydgoskiego w latach 2000-2014 - analiza porównawcza

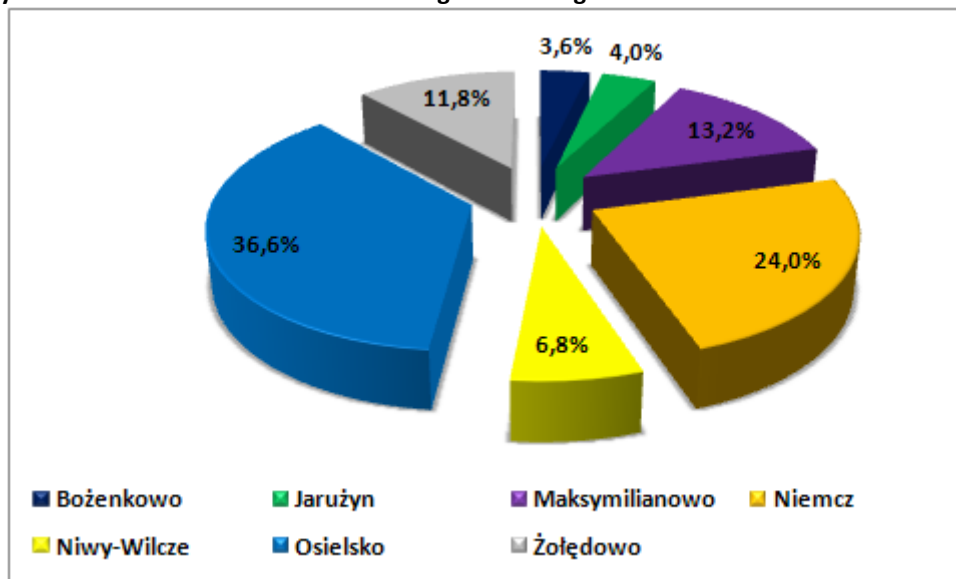
Wyszczególnienie	2000	2007	2014	Dynamika zmian rok 2000=100%
mikrootoczenie				
Gmina Białe Błota	10 677	15 204	19 608	183,6%
Gmina Dąbrowa Chełmińska	6693	7347	8033	120,0%
Gmina Dobrcz	8690	9388	11 010	126,7%
Gmina Koronowo	22 745	23 407	24 179	106,3%
Gmina Nowa Wieś Wielka	7166	8528	9778	136,5%
Gmina Osielesko	6575	10 128	12 569	191,2%
Gmina Sicienko	8297	9186	9798	118,1%
Gmina Solec Kujawski	15 556	16 198	16 759	107,7%
makrootoczenie				
Powiat bydgoski	86 399	99 386	111 734	129,3%
Miasto Bydgoszcz	375 676	361 222	357 652	95,2%
Województwo kujawsko-pomorskie	2 067 817	2 066 136	2 089 992	101,1%
Polska	38 253 955	38 115 641	38 478 602	100,6%

Źródło: Opracowanie własne na podstawie Banku Danych Lokalnych GUS

Najwięcej osób mieszka w sołectwach Osielesko (36,6%) i Niemcz (24,0%). Następuje tutaj największy przyrost mieszkańców. W latach 2002-2014 liczba ludności w w/w sołectwach zwiększyła się odpowiednio o: 2245 i 1947 osób. Najmniejszy przyrost ludności następuje w sołectwie Bożenkowo.

Dynamika zmian w sołectwach Niemcz i Osielesko była również najwyższa i wyniosła odpowiednio: 296,1% i 200,5%.

Wykres 4. Rozmieszczenie ludności według sołectw w gminie Osielesko - stan na 31.12.2014 r.



Źródło: Opracowanie własne na podstawie www.osielesko.pl

Tabela 2. Liczba ludności zameldowana na pobyt stały z podziałem na sołectwa

Sołectwo	2002	2014	Dynamika zmian	Przyrost ludności
Bożenkowo	430	446	103,7%	16
Jaruzyn	349	489	140,1%	140
Maksymilianowo	1273	1615	126,9%	342
Niemcz	993	2940	296,1%	1947
Niwy-Wilcze	457	831	181,8%	374
Osielesko	2233	4478	200,5%	2245
Żołędowo	1057	1440	136,2%	383

Źródło: Opracowanie własne na podstawie www.osielesko.pl

Struktura ludności według ekonomicznych grup wiekowych

W latach 2009-2014 zaobserwowano wzrost liczby ludności w każdej grupie wiekowej. W analizowanym okresie liczba ludności w wieku przedprodukcyjnym zwiększyła się o 10,4% (270 osób), w wieku produkcyjnym odnotowano wzrost o 12,1% (882 osoby), a w przypadku osób w wieku poprodukcyjnym wzrost wyniósł 41,9% (456 osób).

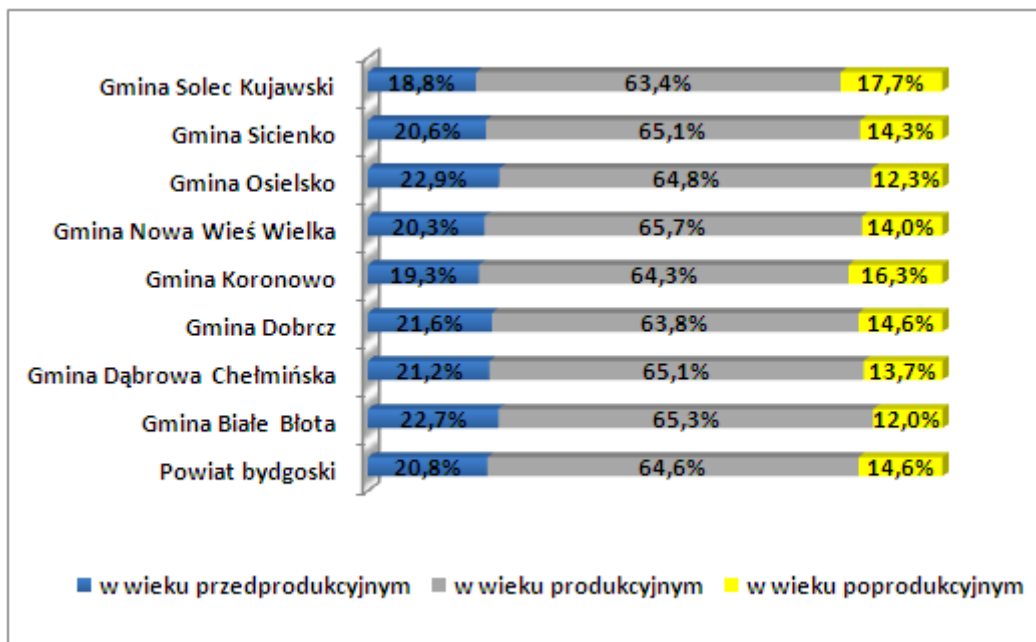
Tabela 3. Ludność gminy Osielesko z podziałem na ekonomiczne grupy wiekowe w latach 2009-2014

Wyszczególnienie	Jednostka miary	2009	2010	2011	2012	2013	2014
w wieku przedprodukcyjnym	osoba	2605	2707	2760	2799	2837	2875
w wieku produkcyjnym	osoba	7267	7399	7649	7853	8005	8149
w wieku poprodukcyjnym	osoba	1089	1140	1224	1318	1436	1545

Źródło: Opracowanie własne na podstawie Banku Danych Lokalnych GUS

W strukturze ludności gminy Osielesko według ekonomicznych grup wiekowych w 2014 r. dominowała ludność w wieku produkcyjnym, która stanowiła 64,8% ludności ogółem. Ludność w wieku przedprodukcyjnym stanowiła 22,9% wszystkich mieszkańców, natomiast ludność w wieku poprodukcyjnym kształtowała się na poziomie 12,3%. Udział ludności w wieku przedprodukcyjnym i produkcyjnym jest jednym z najwyższych, natomiast udział ludności w wieku poprodukcyjnym jest jednym z najniższych w całym powiecie bydgoskim.

Wykres 5. Struktura ekonomiczna ludności w powiecie bydgoskim w 2014 r. – analiza porównawcza



Źródło: Opracowanie własne na podstawie Banku Danych Lokalnych GUS

Wskaźnik obciążenia demograficznego i współczynnik feminizacji

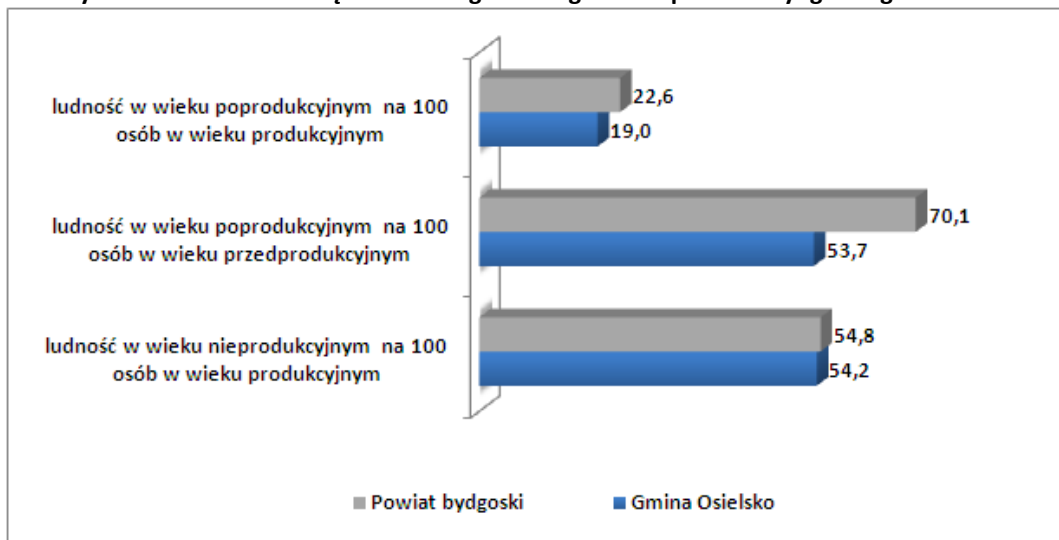
Analiza wskaźnika obciążenia demograficznego wskazuje, że na terenie gminy Osielesko w latach 2009-2014 zwiększył się o 3,4 pkt. proc. odsetek osób w wieku nieprodukcyjnym w stosunku do osób w wieku produkcyjnym. Wzrósł również odsetek osób w wieku poprodukcyjnym w stosunku do osób w wieku przedprodukcyjnym o 11,9 pkt. proc. oraz odsetek ludności w wieku poprodukcyjnym w stosunku do osób w wieku produkcyjnym o 4,0 pkt. proc.

Tabela 4. Wskaźnik obciążenia demograficznego na terenie gminy Osielesko w latach 2009-2014

Wyszczególnienie	Jednostka miary	2009	2010	2011	2012	2013	2014
ludność w wieku nieprodukcyjnym na 100 osób w wieku produkcyjnym	osoba	50,8	52,0	52,1	52,4	53,4	54,2
ludność w wieku poprodukcyjnym na 100 osób w wieku przedprodukcyjnym	osoba	41,8	42,1	44,3	47,1	50,6	53,7
ludność w wieku poprodukcyjnym na 100 osób w wieku produkcyjnym	osoba	15,0	15,4	16,0	16,8	17,9	19,0

Źródło: Opracowanie własne na podstawie Banku Danych Lokalnych GUS

Wykres 6. Wskaźnik obciążenia demograficznego na tle powiatu bydgoskiego w 2014 r.



Źródło: Opracowanie własne na podstawie Banku Danych Lokalnych GUS

W porównaniu z powiatem bydgoskim wskaźnik obciążenia demograficznego w gminie Osielesko wypada korzystnie.

Pomimo iż wskaźniki dotyczące struktury wiekowej ludności w gminie Osielesko kształtują się korzystniej niż w przypadku powiatu i województwa, to jednak zauważalny jest systematyczny spadek udziału ludności w wieku przedprodukcyjnym i produkcyjnym w ogólnej liczbie ludności gminy, przy jednoczesnym wzroście liczby ludności w wieku poprodukcyjnym. Sytuacja ta jest tożsama z ogólnopolskimi tendencjami dotyczącymi zmian w strukturze wiekowej ludności i świadczy o występowaniu zjawiska starzenia się społeczeństwa.

Współczynnik feminizacji w 2014 r. na terenie gminy Osielesko wyniósł 102 i kształtował się na takim samym poziomie jak w całym powiecie bydgoskim.

Ruch naturalny

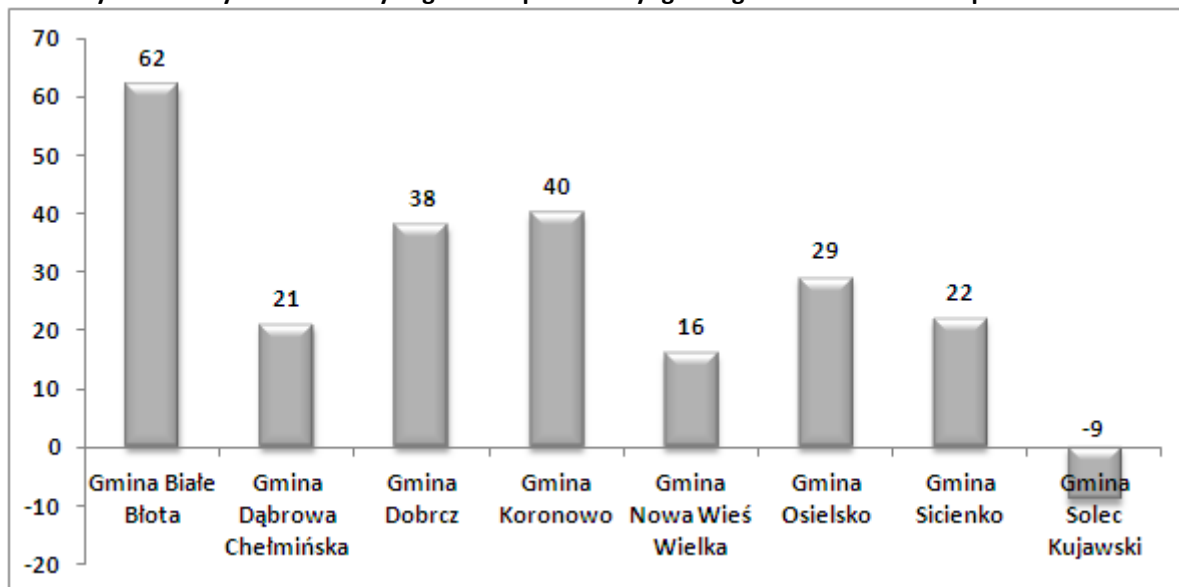
Na przestrzeni lat 2009-2014 przyrost naturalny na terenie gminy Osielesko we wszystkich latach był dodatni, co oznacza przewagę liczby narodzin nad zgonami. Największy przyrost naturalny odnotowano w 2011 roku (58), a najmniejszy w 2013 roku (26).

Tabela 5. Ruch naturalny na terenie gminy Osielesko w latach 2009-2014

Wyszczególnienie	2009	2010	2011	2012	2013	2014
urodzenia żywe	103	113	127	111	95	119
zgony	72	65	69	71	69	90
przyrost naturalny	31	48	58	40	26	29

Źródło: Opracowanie własne na podstawie Banku Danych Lokalnych GUS

Wykres 7. Przyrost naturalny w gminach powiatu bydgoskiego w 2014 r. - analiza porównawcza



Źródło: Opracowanie własne na podstawie Banku Danych Lokalnych GUS

Przyrost naturalny w powiecie bydgoskim w 2014 r. był dodatni i wyniósł 208. Największy przyrost naturalny odnotowano w gminie Białe Błota (62). Ujemną wartość odnotowano jedynie w gminie Solec Kujawski (-9).

Migracje

W latach 2009-2014 na terenie gminy Osielesko saldo migracji we wszystkich latach analizy było dodatnie, co oznacza, że więcej osób zameldowało się w gminie niż wymeldowało.

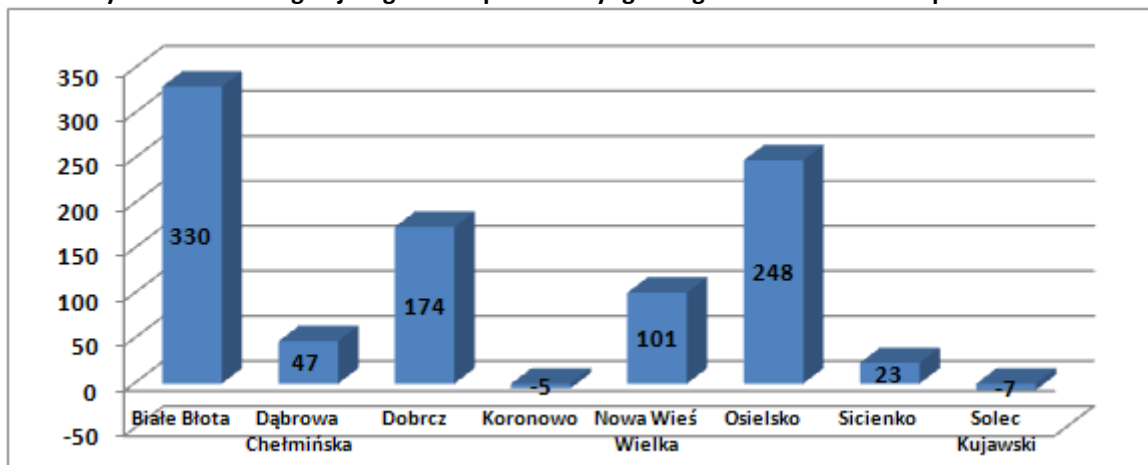
Tabela 6. Ruch migracyjny w gminie Osielesko w latach 2009-2014

Wyszczególnienie	Jednostka miary	2009	2010	2011	2012	2013	2014
zameldowania ogółem	osoba	577	461	499	528	495	460
z miast	osoba	521	421	458	473	434	418
ze wsi	osoba	53	37	38	49	59	38
z zagranicy	osoba	3	3	3	6	2	4
wymeldowania ogółem	osoba	158	186	170	209	194	212
do miast	osoba	95	125	132	148	128	142
na wieś	osoba	60	61	35	58	58	64
za granicę	osoba	3	0	3	3	8	6
saldo migracji	osoba	419	275	329	319	301	248

Źródło: Opracowanie własne na podstawie Banku Danych Lokalnych GUS

Najwięcej osób zameldowało się z miast, w następnej kolejności z terenów wiejskich. Najmniej osób zameldowało się z zagranicy. W przypadku wymeldowań najwięcej osób wymeldowało się do miast, w następnej kolejności na wieś i za granicę. Dane historyczne wskazują, że średniorocznie na obszarze gminy Osielesko zameldowują się 504 osoby, a wymeldowuje 189 osób.

Wykres 8. Saldo migracji w gminach powiatu bydgoskiego w 2014 r. - analiza porównawcza



Źródło: Opracowanie własne na podstawie Banku Danych Lokalnych GUS

Saldo migracji w powiecie bydgoskim w 2014 r. było dodatnie i wyniosło 1163 osoby. Najwyższe saldo migracji odnotowano w gminie Białe Błota (330), a następnie w gminie Osielesko (248). W dwóch gminach powiatu bydgoskiego saldo migracji było ujemne: gmina Koronowo (-5) oraz gmina Solec Kujawski (-7).

Prognoza demograficzna

Prognozuje się, że do 2030 roku liczba ludności na terenie gminy Osielesko zwiększy się z 12 569 osób (2014 r.) do 14 607 osób, co stanowi wzrost o 16,2%. Wzrośnie liczba osób w wieku produkcyjnym o 17,2% (1400 osób) oraz w wieku poprodukcyjnym o 45,9% (709 osób). Szacuje się, że liczba ludności w wieku przedprodukcyjnym będzie ulegała wahaniom. Do 2023 r. liczba ludności w tej grupie wiekowej będzie wzrastać, jednak w całym okresie prognozy, liczba ludności w wieku przedprodukcyjnym zmniejszy się o 2,5% (71 osób).

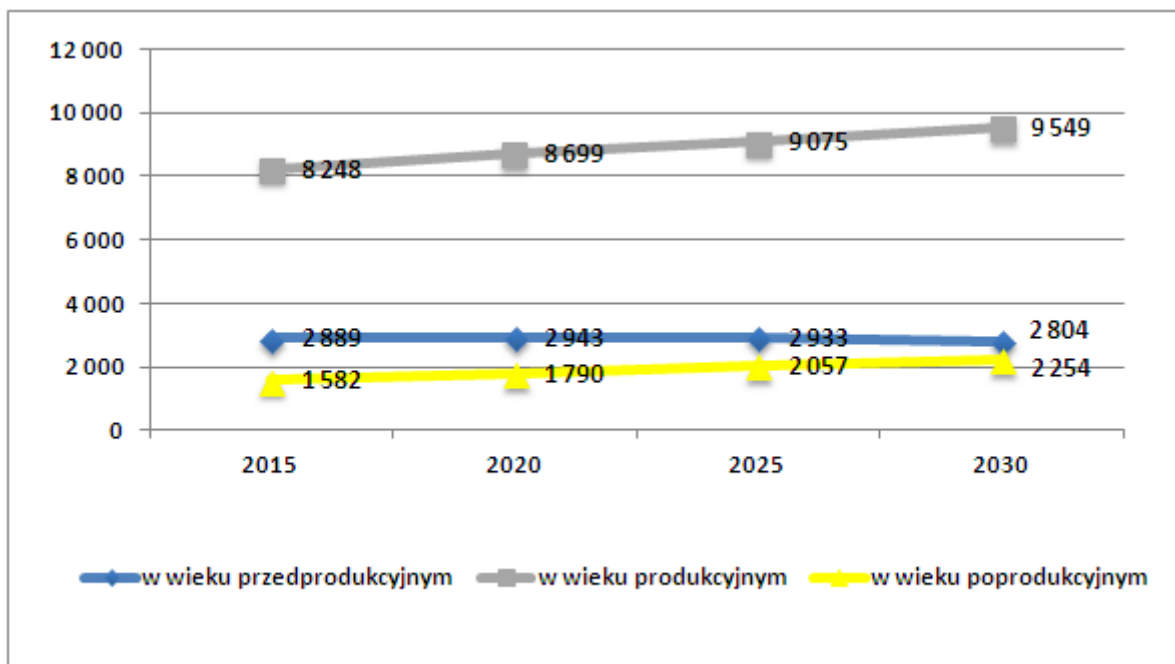
Zmianie ulegnie również struktura wiekowa mieszkańców gminy Osielesko. Przewiduje się, że w 2030 r. ludność w wieku przedprodukcyjnym będzie stanowiła 19,2% ogółu społeczeństwa, ludność w wieku produkcyjnym 65,4% wszystkich mieszkańców, a udział osób w wieku poprodukcyjnym będzie kształtował się na poziomie 15,4% ogółu ludności.

Tabela 7. Prognoza liczby ludności na terenie gminy Osielesko z podziałem na ekonomiczne grupy wiekowe do 2030 r.

Lata	Ogółem	w wieku przedprodukcyjnym	w wieku produkcyjnym	w wieku poprodukcyjnym
2014	12 569	2875	8149	1545
2015	12 720	2889	8248	1582
2020	13 431	2943	8699	1790
2025	14 064	2933	9075	2057
2030	14 607	2804	9549	2254

Źródło: Opracowanie własne na podstawie Prognozy dla powiatów i miast na prawie powiatu oraz podregionów na lata 2014-2050

Wykres 9. Prognoza liczby ludności na terenie gminy Osielsko z podziałem na ekonomiczne grupy wiekowe do 2030 r.



Źródło: Opracowanie własne na podstawie Prognozy dla powiatów i miast na prawie powiatu oraz podregionów na lata 2014-2050

Kluczowe wnioski i obserwacje

1. W latach 2002-2014 odnotowano wzrost liczby mieszkańców o ponad 80%. Liczba ludności zwiększyła się z 6 792 do 12 569 osób.
2. Wzrost liczby ludności wynika przede wszystkim z napływu nowych mieszkańców oraz dodatniego przyrostu naturalnego. Najwięcej osób zamieszkuje sołectwa Osielsko i Niemcz, a w następnej kolejności sołectwa Maksymilianowo i Żołędowo. Najmniej osób zamieszkuje sołectwo Bożenkowo, co wynika przede wszystkim z jego leśnego charakteru.
3. Bezpośrednią przyczyną tak wysokiego przyrostu ludności jest intensywny rozwój budownictwa mieszkaniowego w oparciu o uchwalone miejscowe plany zagospodarowania przestrzennego gminy, a także ogólnokrajowe tendencje związane z osiedlaniem się ludności na terenach podmiejskich.
4. Prognoza liczby ludności wskazuje na wzrost liczby ludności do 2030 r. o 16,2%. Prognozowane zmiany struktury ludności wskazują na systematyczny wzrost liczby mieszkańców w wieku produkcyjnym, przy jednoczesnym wzroście liczby mieszkańców w wieku poprodukcyjnym. Wzrost ludności w wieku produkcyjnym wpłynie pozytywnie na rozwój obszaru gminy Osielsko. Szacuje się, że do 2030 r. udział osób w wieku przedprodukcyjnym nadal będzie przewyższał udział osób w wieku poprodukcyjnym.

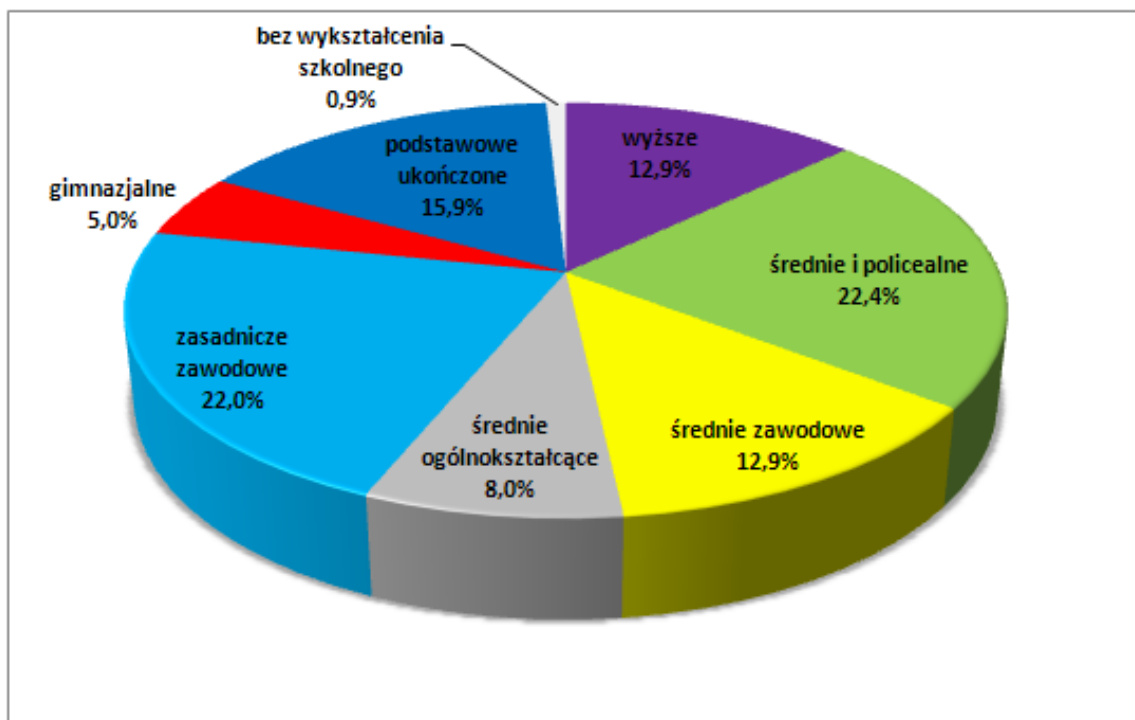
II.2.2. Wykształcenie

Ze względu na brak informacji dotyczących poziomu wykształcenia mieszkańców gminy Osielsko, przedstawiono dane dla całego powiatu bydgoskiego.

W 2011 r. na terenie powiatu bydgoskiego najliczniejszą grupę mieszkańców stanowiły osoby legitymujące się wykształceniem średnim i policealnym (22,4%) oraz zasadniczym zawodowym (22%).

Osoby z wykształceniem podstawowym stanowiły 15,9% społeczeństwa. Liczba osób z wykształceniem wyższym wyniosła 12,9% ogółu mieszkańców, podobnie jak liczba osób z wykształceniem średnim zawodowym. Najmniejszy udział stanowiły osoby posiadające wykształcenie średnie ogólnokształcące (8%), gimnazjalne (5%) oraz bez wykształcenia (0,9%).

Wykres 10. Struktura wykształcenia mieszkańców powiatu bydgoskiego w 2011 r.



Źródło: Opracowanie własne na podstawie GUS – Bank Danych Lokalnych

W 2011 r. na terenie powiatu bydgoskiego wyższym wykształceniem legitymowało się 14 127 osób, w tym 58,0% kobiet i 42,0% mężczyzn. Odwrotna sytuacja kształtowała się w przypadku wykształcenia zasadniczego zawodowego. Wykształcenie to posiadało ogólnie 24 028 mieszkańców powiatu, w tym 38,9% kobiet i 61,1% mężczyzn.

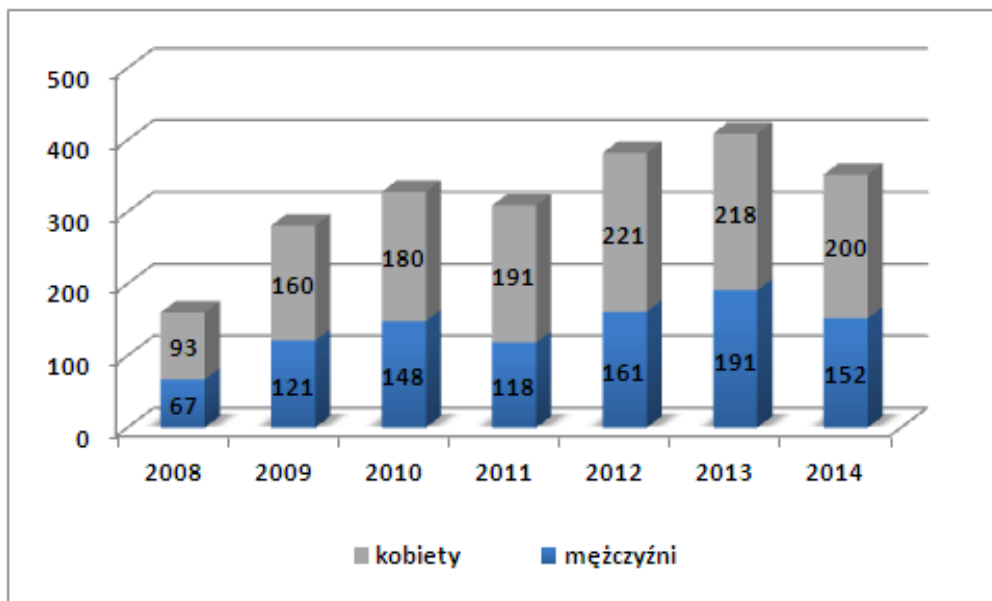
II.2.3. Rynek pracy i bezrobocie

Na koniec 2014 r. w gminie Osielesko zarejestrowane były 352 osoby bezrobotne, w tym 200 osób, tj. 56,8% stanowiły kobiety. W latach 2008-2014 liczba osób bezrobotnych ulegała wahaniom. Najmniej osób bezrobotnych odnotowano w 2008 r. (160 osób), a najwięcej w 2013 r. (409 osób).

Stopa bezrobocia w powiecie bydgoskim w 2014 r. wyniosła 12% i była niższa niż stopa bezrobocia w województwie kujawsko-pomorskim o 3,7 pkt. procentowe.

W porównaniu z gminami powiatu bydgoskiego w gminie Osielesko znajduje się stosunkowo nieduża liczba osób bezrobotnych. Również udział osób bezrobotnych w liczbie ludności w wieku produkcyjnym jest najniższy w powiecie bydgoskim. W 2014 r. zarejestrowani bezrobotni na terenie gminy Osielesko stanowili 4,3% liczby ludności w wieku produkcyjnym. Liczbę bezrobotnych w gminie Osielesko z podziałem na płeć prezentuje wykres 11.

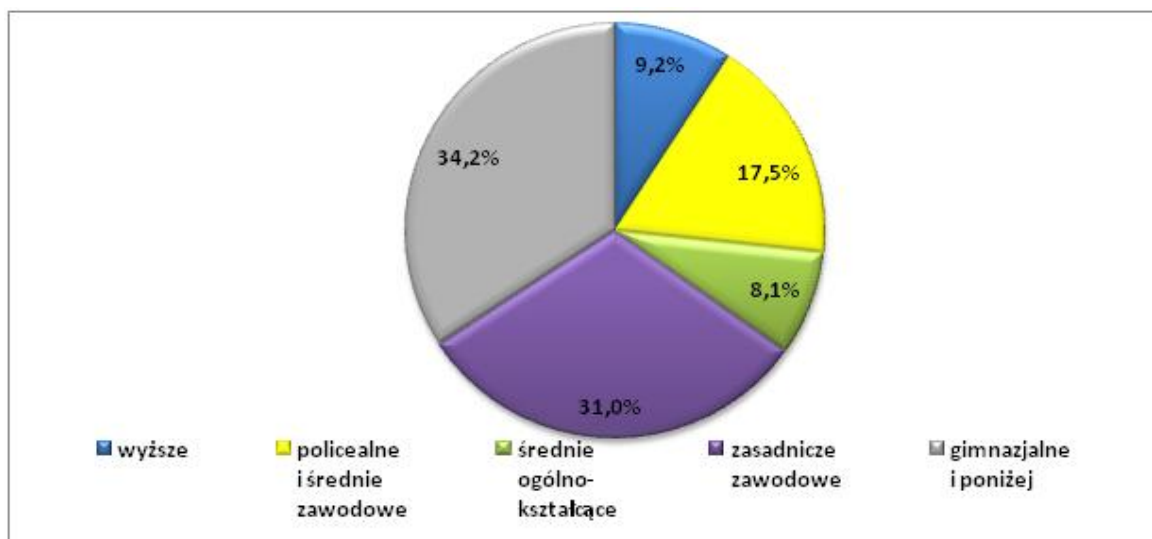
Wykres 11. Liczba osób bezrobotnych w gminie Osielesko w latach 2008-2014 z podziałem na płeć



Źródło: Opracowanie własne na podstawie GUS – Bank Danych Lokalnych

Według raportu sporządzonego przez Powiatowy Urząd Pracy w Bydgoszczy dla całego powiatu bydgoskiego, w strukturze osób bezrobotnych zauważalna jest zależność między poziomem wykształcenia, a liczbą osób przebywających na bezrobociu. Na koniec 2014 r. największy odsetek w grupie osób bezrobotnych stanowiły osoby z wykształceniem zasadniczym zawodowym (31,0%) oraz gimnazjalnym i poniżej (34,2%). Najmniej liczną grupę bezrobotnych reprezentowały osoby z wykształceniem wyższym (9,2%) i średnim ogólnokształcącym (8,1%).

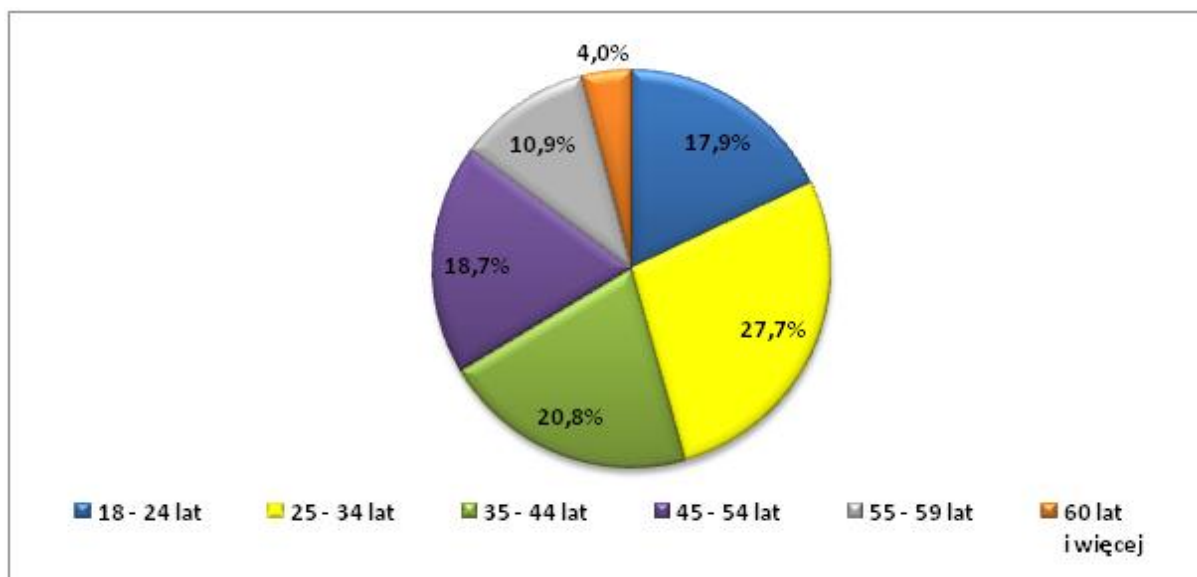
Wykres 12. Struktura wykształcenia osób bezrobotnych w powiecie bydgoskim - stan na koniec 2014 r.



Źródło: Opracowanie własne na podstawie danych PUP w Bydgoszczy

Najwyższy poziom bezrobocia dotyczył osób w wieku 25-34 lata i wyniósł o 27,7%. Osoby bezrobotne w wieku 60 lat i więcej stanowiły jedynie 4,0%.

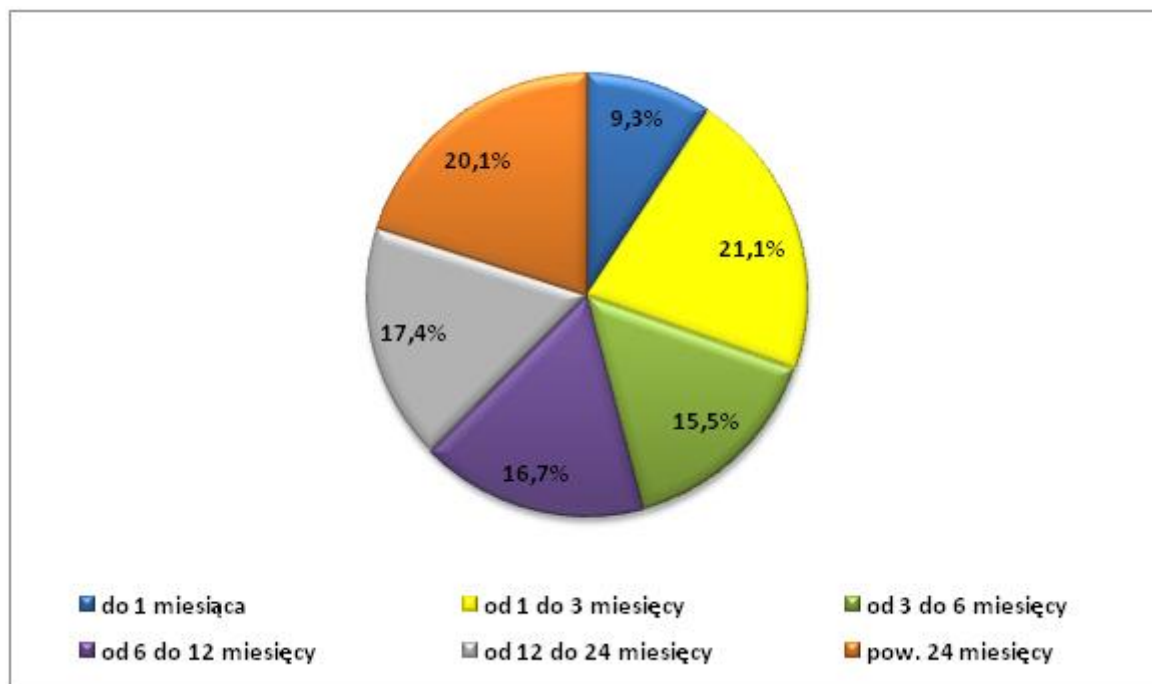
Wykres 13. Struktura wieku osób bezrobotnych w powiecie bydgoskim - stan na koniec 2014 r.



Źródło: Opracowanie własne na podstawie danych PUP w Bydgoszczy

Zarejestrowanych bezrobotnych pozostających bez pracy w okresie do 1 miesiąca było 9,3%. Natomiast osoby, które pozostawały bez pracy przez znacznie dłuższy okres czasu stanowiły aż 54,1% (od 6 do 12 miesięcy – 16,7%; od 12 do 24 miesięcy – 17,4%; powyżej 24 miesięcy – 20,1%).

Wykres 14. Czas pozostawania bez pracy osób bezrobotnych w powiecie bydgoskim - stan na koniec 2014 r.



Źródło: Opracowanie własne na podstawie danych PUP w Bydgoszczy

Powiatowy Urząd Pracy w Bydgoszczy, analizując strukturę osób bezrobotnych oraz liczbę zgłoszonych wolnych miejsc pracy, wyodrębnił zawody deficytowe, nadwyżkowe i zrównoważone. Zgodnie z opracowaniem „Monitoring zawodów deficytowych i nadwyżkowych w PUP Bydgoszcz za I półrocze 2014 roku” na terenie powiatu bydgoskiego wyodrębniono 430 zawodów nadwyżkowych, 55 zawodów deficytowych oraz 30 zawodów zrównoważonych. Największe zapotrzebowanie pracodawcy zgłaszali w zawodach: robotnik gospodarczy, technik biurowy, kierowca samochodu

ciężarowego, pomoc kuchenna, operator maszyn do obróbki skrawaniem, przedstawiciel handlowy, operator koparki, monter instalacji wentylacyjnych i klimatyzacyjnych, opiekunka środowiskowa. Do zawodów nadwyżkowych zaliczono m.in.: sprzedawcę, technika ekonomistę, murarza, robotnika budowlanego, magazyniera, robotnika gospodarczego, sprzątaczkę biurową. Za zawody zrównoważone uznano zawody: nauczyciela matematyki, operatora obrabiarek sterowanych numerycznie, tapicera, sortowacza.

II.2.4. Aktywność społeczna mieszkańców gminy

Na terenie gminy Osielesko działają organizacje typu „non profit”, które stanowią potencjał przyczyniający się w istotnym stopniu do budowania społeczeństwa obywatelskiego.

Tabela 8. Stowarzyszenia, fundacje i inne organizacje społeczne zarejestrowane w KRS lub wpisane do ewidencji uczniowskich klubów sportowych działające lub mające siedzibę na terenie gminy Osielesko

L. p.	Nazwa organizacji pozarządowej	Główny obszar działalności
1.	Gminny Ludowy Klub Sportowy	sport i kultura fizyczna (piłka nożna)
2.	Ludowy Klub Sportowy „Łucznik” Żołędowo	sport i kultura fizyczna (łucznictwo, szachy)
3.	Uczniowski Klub Sportowy „Dęby Osielesko”*	sport i kultura fizyczna (baseball, pływanie, tenis ziemny)
4.	Uczniowski Ludowy Klub Sportowy „Mustang” Żołędowo	sport i kultura fizyczna (łucznictwo, speedrower)
5.	Parafialny Uczniowski Ludowy Klub Sportowy „Max”	sport i kultura fizyczna (halowa piłka nożna, lekka atletyka, piłka siatkowa)
6.	Ludowy Jeździecki Klub Sportowy „Piaf”	sport i kultura fizyczna (jeździectwo)
7.	Towarzystwo Sportowe „Tri-Sport”	sport i kultura fizyczna (triathlon)
8.	Parafialno-Ludowy Uczniowski Klub Sportowy „Victoria Niemcz”	sport i kultura fizyczna (piłka nożna, tenis ziemny, siatkówka)
9.	Klub Sportowy „Rekinteam Osielesko”	sport i kultura fizyczna (pływanie)
10.	Klub Sportowy „Victoria Osielesko”	sport i kultura fizyczna (zapasy)
11.	Klub Sportowy „Rekin Osielesko”	sport i kultura fizyczna (pływanie)
12.	Stowarzyszenie Sportowe „Yamabushi”	sport i kultura fizyczna (karate)
13.	Stowarzyszenie Sportowe „Bushi-do”	sport i kultura fizyczna (karate)
14.	Bydgoski Klub Żeglarski	sport i kultura fizyczna (żeglarstwo)
15.	Bydgoskie Towarzystwo Sportowe	sport i kultura fizyczna
16.	Bydgoskie Towarzystwo Hipoterapeutyczne „Myślęcinek”*	hipoterapia, ochrona i promocja zdrowia, działania na rzecz osób niepełnosprawnych
17.	Fundacja Wspierania Rozwoju Neurologii „Neurologia Bydgosciensis”*	ochrona i promocja zdrowia
18.	Fundacja – Słoneczna Pomorska Ojczyzna	ochrona zdrowia, pomoc społeczna dla osób w starszym wieku ze szczególnym uwzględnieniem mniejszości niemieckiej, propagowanie wszechstronnej opieki zdrowotnej i socjalnej osób w podeszłym wieku i inwalidów, rehabilitacja zawodowa i społeczna inwalidów

L. p.	Nazwa organizacji pozarządowej	Główny obszar działalności
19.	Fundacja „Czas Nadziei”	pomoc społeczna, środowisko, przeciwdziałania patologiom, edukacja
20.	Chorągiew Kujawsko - Pomorska ZHP Szczep 7 Bydgoskich Drużyn Harcerskich *	sport i kultura fizyczna, działalność oświatowo-wychowawcza, upowszechnianie tradycji i dziedzictwa narodowego, profilaktyka uzależnień, kultura, pomoc społeczna, rehabilitacja, wypoczynek dzieci i młodzieży
21.	Koło Przyjaciół 26 Pułku Ułanów Wielkopolskich im. Jana Karola Chodkiewicza *	popularyzacja tradycji 26 Pułku Ułanów Wielkopolskich, sport i kultura fizyczna, krajoznawstwo, turystyka, wypoczynek dzieci i młodzieży
22.	Stowarzyszenie „W drodze”	kultura, wychowanie, podróże
23.	Fundacja Duende Flamenco *	wspieranie i promowanie kultury, oświata i wychowanie
24.	Stowarzyszenie na Rzecz Rozwoju Powiatu Bydgoskiego	promowanie powiatu bydgoskiego
25.	Fundacja Euro-Melmed	integracja europejska oraz rozwijanie kontaktów i współpracy między społeczeństwami
26.	Fundacja Visit Poland	wydawnictwo
27.	Stowarzyszenie „Pomagamy Polonii – Polonia Bydgoszcz”	organizacja wsparcia dla klubu piłkarskiego Polonia Bydgoszcz, sport i kultura fizyczna, przeciwdziałanie patologiom,

*Organizacja posiadająca status Organizacji Pożytku Publicznego

Źródło: Urząd Gminy Osielesko

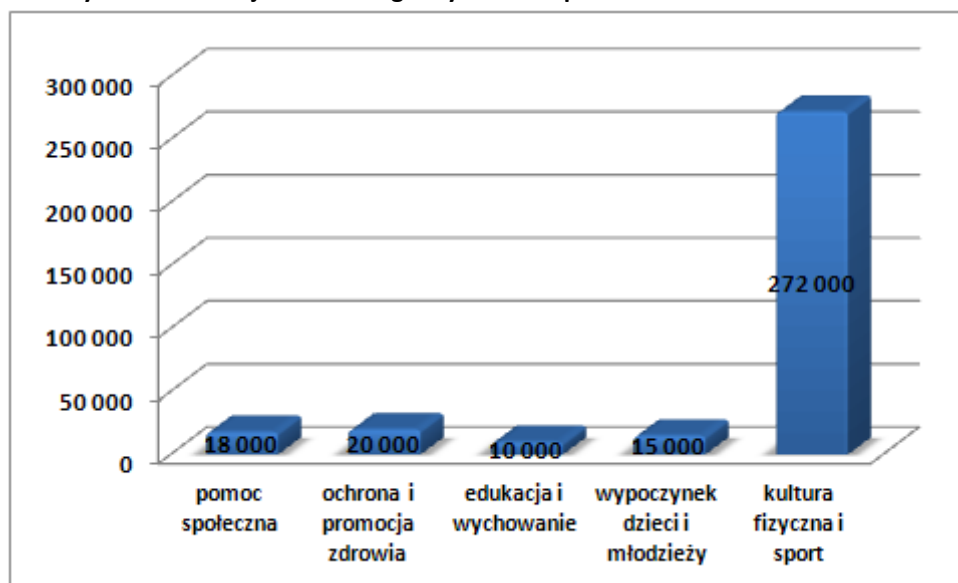
Wśród organizacji działających na rzecz mieszkańców w Gminie Osielesko w zakresie pożytku publicznego, nieposiadających wpisów w rejestrach, ale działających na podstawie innych powołań, czy dekretów, znajdują się także Parafialny Zespół Caritas w Maksymilianowie (w zakresie udzielania pomocy społecznej) i Rejonowy Sztab Ratownictwa Społecznej Krajowej Sieci Ratunkowej Osielesko (w zakresie dbania o bezpieczeństwo, zdrowie, środowisko, przeciwdziałanie patologiom, działania na rzecz osób niepełnosprawnych).

W Rejestrze Stowarzyszeń, ze wskazaniem siedziby na terenie gminy, są także wpisane stowarzyszenia zrzeszające działkowców ROD, zlokalizowanych na terenie Gminy Osielesko, w większości będących mieszkańcami Bydgoszczy.

Wśród organizacji działających na terenie gminy w zakresie pożytku publicznego, sześć posiada status Organizacji Pożytku Publicznego (w tabeli oznaczono „*”). Dominują podmioty zajmujące się przede wszystkim promowaniem sportu i kultury fizycznej.

Władze lokalne aktywnie wspierają działalność organizacji pozarządowych, o czym świadczą dotacje z budżetu Gminy Osielesko przyznawane corocznie dla NGO.

Wykres 15. Dotacje z budżetu gminy Osielsko przeznaczone dla NGO w 2014 r.



Źródło: Sprawozdanie z realizacji rocznego programu współpracy z organizacjami pozarządowymi na 2014 rok

W 2014 r. największą kwotę dotacji otrzymały organizacje pozarządowe zajmujące się upowszechnianiem i rozwojem sportu oraz wspieraniem kultury fizycznej (ogółem 272 000 zł). Kwota, którą przekazano na realizację tych zadań, stanowiła 81,2% wszystkich środków przeznaczonych na współpracę z organizacjami pozarządowymi w 2014 r. Pozostałe dotacje przeznaczone zostały na realizację zadań z zakresu pomocy społecznej, ochrony i promocji zdrowia, edukacji i wychowania oraz wypoczynku dzieci i młodzieży.

Kluczowe wnioski i obserwacje

1. Na terenie powiatu bydgoskiego zdecydowanie więcej kobiet niż mężczyzn legitymowało się wykształceniem wyższym, natomiast sytuacja przedstawiała się odwrotnie w przypadku wykształcenia zasadniczego zawodowego.
2. W gminie Osielsko w ostatnich latach wzrosło bezrobocie, jednak liczba bezrobotnych osób należy do jednych z najniższych w regionie.
3. Występuje zależność między poziomem wykształcenia, a liczbą ludności pozostającą bez pracy. Osoby z wyższym wykształceniem oraz średnim ogólnokształcącym są najmniej liczną grupą osób bezrobotnych.
4. Władze Gminy Osielsko aktywnie wspierają rozwój organizacji pozarządowych. Występuje dobrze wykształcona współpraca między samorządem lokalnym a organizacjami pozarządowymi, które dla władz lokalnych są ważnymi partnerami. Organizacje pozarządowe pełnią kluczową rolę w budowaniu społeczeństwa obywatelskiego oraz integracji społeczeństwa gminy Osielsko. Występuje duże zróżnicowanie tematyczne organizacji pozarządowych, jednak dla większości NGO głównym obszarem działalności jest kultura fizyczna i sport.

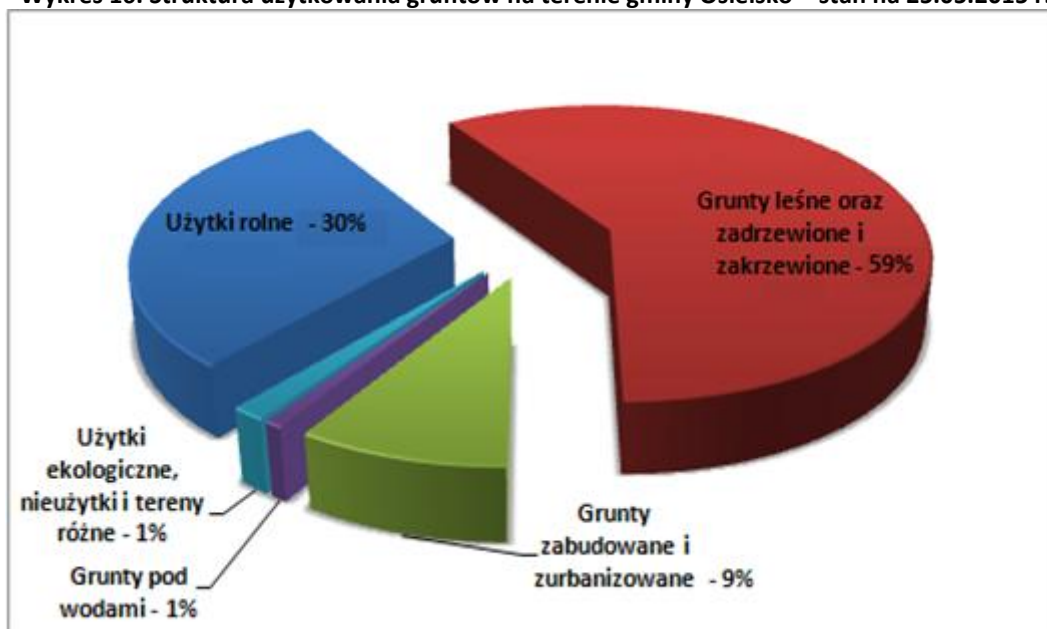
II.3. Środowisko przyrodnicze i zasoby naturalne

II.3.1. Grunty

Na terenie gminy Osielesko przeważają grunty leśne, zadrzewione i zakrzewione. Ich powierzchnia wynosi 6009 ha, co stanowi 59% powierzchni gminy. Grunty leśne występują przede wszystkim w zachodniej części gminy. Lasy w tej części uznawane są za przedsiemek Borów Tucholskich. Sołectwa o najwyższym stopniu zalesienia to Bożenkowo (82% powierzchni), Żołędowo (65% powierzchni) oraz Jaruzyn (54% powierzchni). Użytki rolne zajmują powierzchnię 3027 ha, tj. 30% powierzchni gminy. Grunty zabudowane i zurbanizowane zajmują powierzchnię 898 ha, tj. 9% powierzchni. Pozostałe grunty stanowią ogółem 230 ha, tj. 2% powierzchni gminy.

Strukturę użytkowania gruntów na terenie gminy Osielesko prezentuje wykres 16.

Wykres 16. Struktura użytkowania gruntów na terenie gminy Osielesko – stan na 25.05.2015 r.

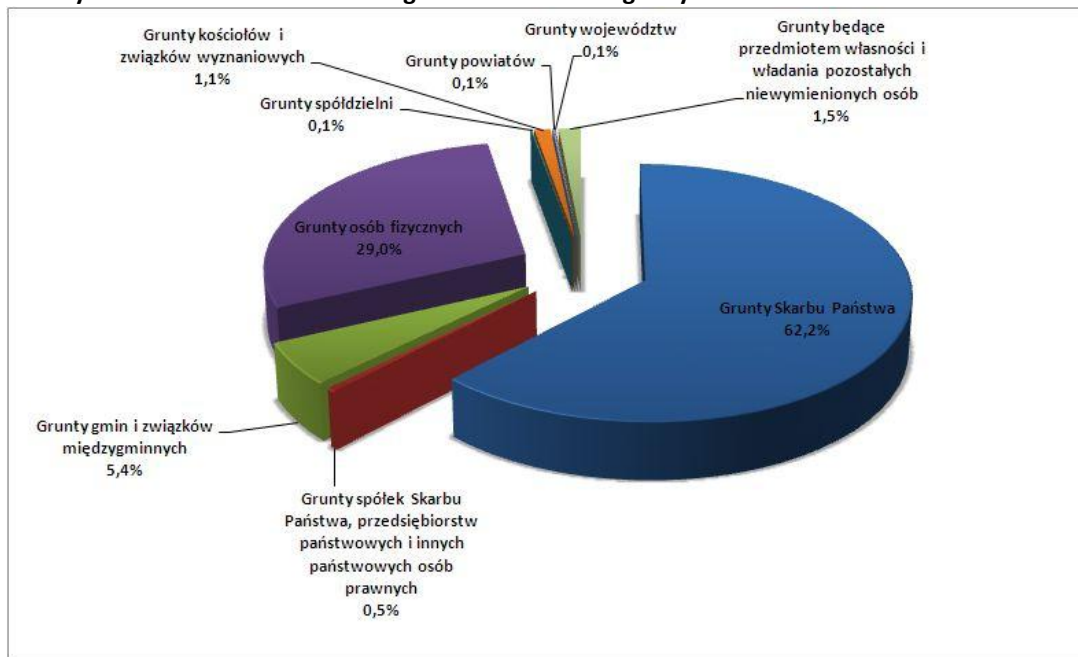


Źródło: Opracowanie własne na podstawie danych Urzędu Gminy Osielesko

Dominują grunty będące w posiadaniu Skarbu Państwa (62,2%). Grunty będące własnością osób fizycznych stanowią 29,0%, natomiast grunty gminy i związków międzygminnych zajmują powierzchnię 5,4%. Pozostałe grunty, będące własnością innych podmiotów, zajmują łącznie 3,4% powierzchni gminy Osielesko.

Strukturę własności gruntów na terenie gminy Osielesko prezentuje wykres 17.

Wykres 17. Struktura własności gruntów na terenie gminy Osielsko – stan na 25.05.2015 r.



Źródło: Opracowanie własne na podstawie danych Urzędu Gminy Osielsko

II.3.2. Wody powierzchniowe i podziemne

Wody powierzchniowe

Obszar gminy wchodzi w skład zlewni bezpośrednich rzeki Wisły i rzeki Brdy oraz Strugi Bożenkowskiej (Kotomierzycy). Brda od zachodu (w obrębie Bożenkowa) stanowi naturalną granicę administracyjną gminy Osielsko. Rzeka przepływa przez jezioro Tryszczyńskie w Bożenkowie. Wody powierzchniowe odprowadzane są do Brdy przy pomocy Potoku Rynkowskiego, Strugi Zacisze, Strugi Myślicieńskiej oraz rowów melioracyjnych. Do Strugi Bożenkowskiej wpływa kanał Augustowski, będący odbiornikiem wód melioracyjnych.

Fragment gminy Osielsko zlokalizowany jest w strefie ochrony ujęcia wód pitnych „Czyżkówko” ustanowionej mocą decyzji Wojewody Bydgoskiego. Sołectwo Bożenkowo położone jest w tzw. strefie ochrony pośredniej „B” – ujęcia wód powierzchniowych na cele komunalne aglomeracji Bydgoszczy. Obszar ten znajduje się także w granicach chronionej zlewni rzeki Brdy. Tereny położone nad rzeką Brdą i Strugą Bożenkowską – wchodzi w skład strefy ochrony pośredniej „A”.

Wody podziemne

Zasoby wód podziemnych tworzą dwa poziomy wodonośne: czwartorzędowy oraz trzeciorzędowy.

- Czwartorzędowy poziom wodonośny występujący na głębokości od kilku do ok. 50 m,
- Trzeciorzędowy poziom wodonośny w utworach z miocenu występujący na głębokości od 40 m do 90 m.

II.3.3. Bogactwo naturalne

W granicach gminy Osielsko występują torfowiska niskie i przejściowe. Ich wielkość i jakość wykluczają eksploatację na szeroką skalę. Wyrobiska przekształciły się w niewielkie zbiorniki wodne.

Torfowiska znajdujące się na terenie Nadleśnictwa Żołędowo w większości zostały wpisane na listę użytków ekologicznych. W miejscowości Bożenkowo znajdują się dwa złoża:

- nieczynne złożo torfu Bożenkowo I,
- złożo kopaliny pospolitej – piasku – Bożenkowo II o powierzchni 1,66 ha, które jest zagospodarowane i eksploatowane w sposób odkrywkowy.

II.3.4. Obszary chronione

Na terenie gminy Osielsko występują liczne formy ochrony przyrody w rozumieniu ustawy z dnia 16 kwietnia 2004 r. o ochronie przyrody. Zgodnie z danymi GUS w 2014 r. powierzchnia obszarów prawnie chronionych na obszarze gminy wyniosła 3578,20 ha, co stanowiło prawie 35% ogólnej powierzchni gminy.

Do najcenniejszych obszarów chronionych zaliczyć można:

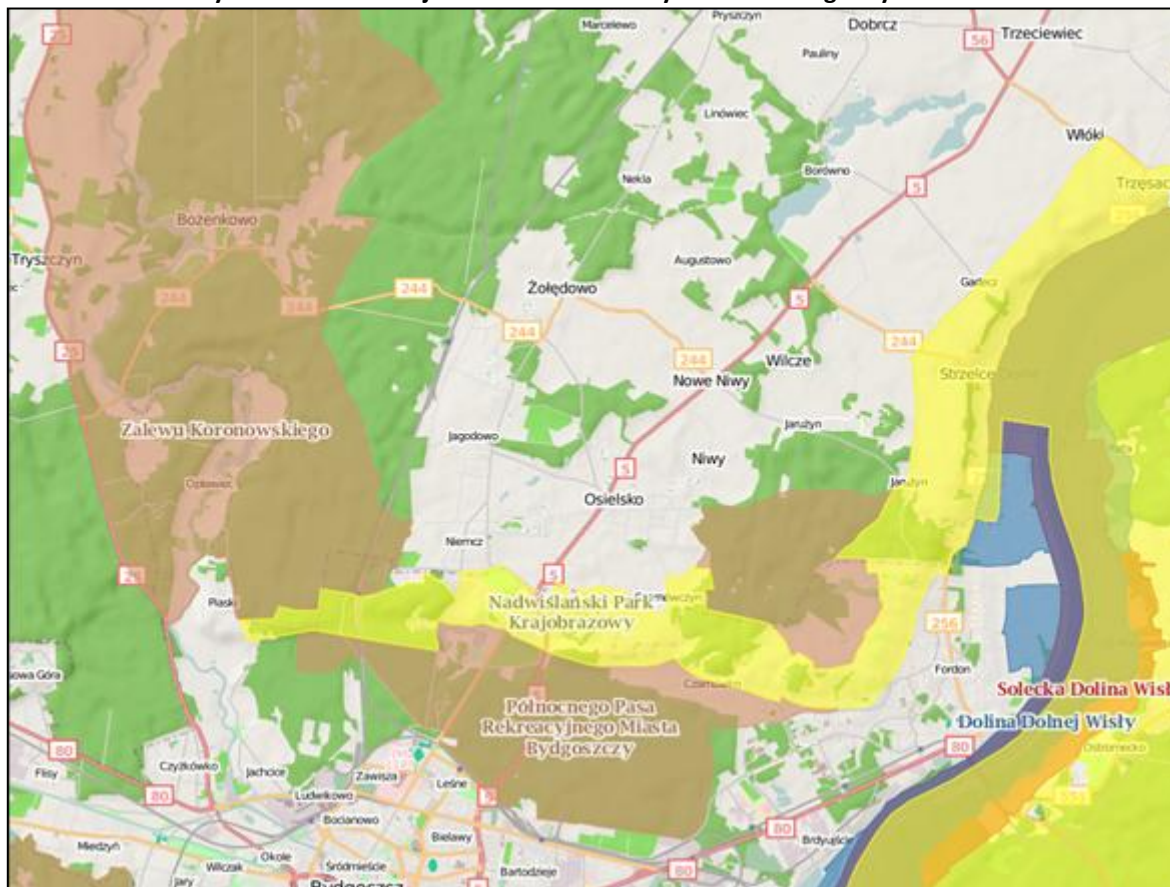
- Zespół Parków Krajobrazowych Chełmińskiego i Nadwiślańskiego – obejmujący środkowy fragment Doliny Dolnej Wisły od Ostromecka po Kozielec w gminie Nowe; ochroną objęty został naturalny krajobraz doliny Wisły ze względu na zachowane naturalne ekosystemy z przylegającymi do brzegów rzeki łąkami, starorzeczami, lasami łągowymi, stromymi, aktywnymi geologicznie zboczami, dolinkami erozyjnymi, wąwozami porośniętymi grądami zboczowymi, roślinnością kserotermiczną i zbiorowiskami zaroślowymi; we wsi Jaruzyn, dzięki różnicy poziomów wynoszącej ok. 60 m, podziwiać można piękną panoramę Wisły; obszar położony jest na terenie 16 gmin; łączna powierzchnia parku krajobrazowego wynosi 55 642,5 ha, w tym powierzchnia parku krajobrazowego na terenie gminy Osielsko stanowi 264 ha;
- Obszar Chronionego Krajobrazu Zalewu Koronowskiego – objęte ochroną zostały tereny wyróżniające się jednocześnie krajobrazem, bogatym ekosystemem, a także wysokimi walorami turystycznymi, przez obszar przepływa rzeka Brda;
- 29 pomników przyrody w skład których wchodzi drzewa, skupiska drzew oraz jedno źródłisko zwane „Oczami Jaruzyna”;
- 23 użytki ekologiczne w postaci bagien, torfowisk, łąk i pastwisk; na obszarach tych występują dogodne warunki dla roślin i zwierząt; użytki ekologiczne pełnią funkcję wzbogacającą krajobraz; ich łączna powierzchnia na terenie gminy wynosi 50 ha;
- obszar Natura 2000 „Dolina Dolnej Wisły” (PLB 040003) – jest obszarem specjalnej ochrony ptaków; występuje tu bogata fauna oraz flora z gatunkami zagrożonymi wyginięciem;
- obszar Natura 2000 „Solecka Dolina Wisły” (PLH 040003) – jest obszarem ochrony siedlisk; gdzie wyróżniono 9 rodzajów siedlisk ważnych dla zachowania dziedzictwa przyrodniczego Europy.

Obszary chronione występują przede wszystkim w zachodniej, południowej i południowo-wschodniej części gminy Osielsko. Obszar Chronionego Krajobrazu Zalewu Koronowskiego zlokalizowany jest w zachodniej części gminy. W południowej i wschodniej części rozciąga się Zespół Parków Krajobrazowych Chełmińskiego i Nadwiślańskiego. Na wschodzie, przy granicy z Bydgoszczą,

występuje Obszar Północnego Pasa Rekreacyjnego Miasta Bydgoszczy oraz obszary Natura 2000. W centralnej i północnej części gminy nie występują obszary objęte ochroną.

Lokalizację obszarów chronionych na terenie gminy Osielesko prezentuje rysunek 3.

Rysunek 3. Lokalizacja obszarów chronionych na terenie gminy Osielesko



Źródło: <http://geoserwis.gdos.gov.pl/mapy/>

Kluczowe wnioski i obserwacje

1. Umiejscowienie w zlewni rzeki Wisły i rzeki Brdy oraz liczne obszary chronione stwarzają korzystne warunki dla rozwoju turystyki i rekreacji na terenie gminy Osielesko.
2. Możliwość wykorzystania potencjału terenów leśnych gminy Osielesko do rozwoju przestrzennego gminy, w tym w zakresie budownictwa mieszkaniowego.

II.4. Sfera gospodarcza

II.4.1. Działalność gospodarcza

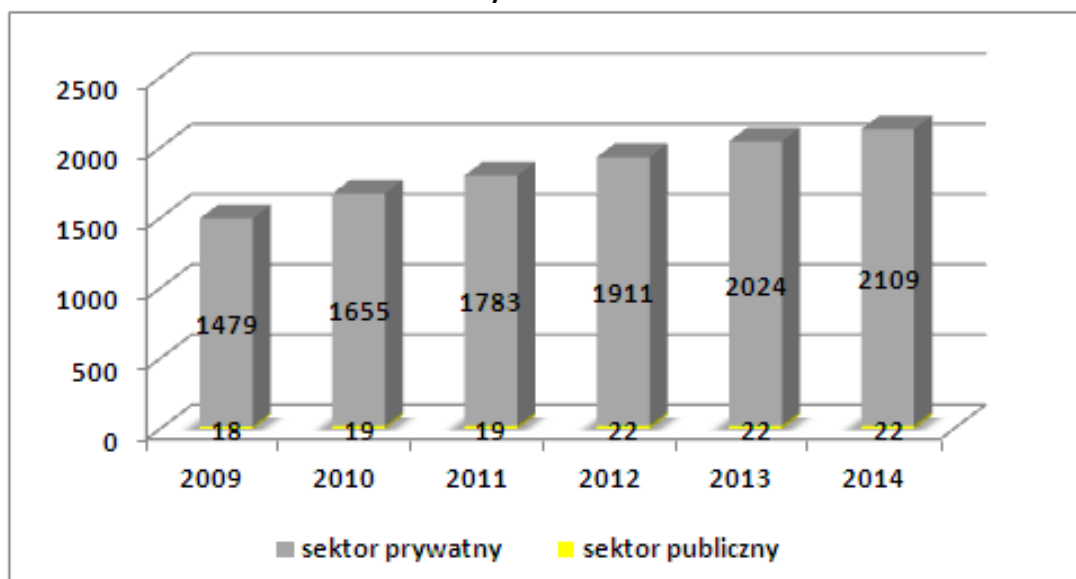
Na terenie gminy Osielsko rozwija się gospodarka typowa dla stref podmiejskich dużych miast. Gminę charakteryzuje dynamiczny rozwój gospodarczy, na co wpływa przede wszystkim dostęp do dużego rynku pracy oraz rynku zbytu towarów i usług, niższe niż w mieście ceny gruntów, dobre wyposażenie w elementy infrastruktury technicznej i społecznej oraz napływ ludności miejskiej. Funkcja rolnicza na terenie gminy Osielsko ma marginalne znaczenie.

Na terenie gminy Osielsko do rejestru REGON w 2014 r. wpisanych było 2131 podmiotów gospodarczych, w tym 22 podmioty z sektora publicznego i 2109 z sektora prywatnego. W porównaniu z rokiem 2009 liczba zarejestrowanych przedsiębiorstw wzrosła o 42,4% (tj. 634 przedsiębiorstwa).

W sektorze prywatnym dominowały osoby fizyczne, prowadzące działalność gospodarczą – 1745 podmioty gospodarcze oraz spółki handlowe – 181 podmiotów, które stanowiły odpowiednio 81,9% i 8,5% wszystkich podmiotów gospodarczych na terenie gminy Osielsko.

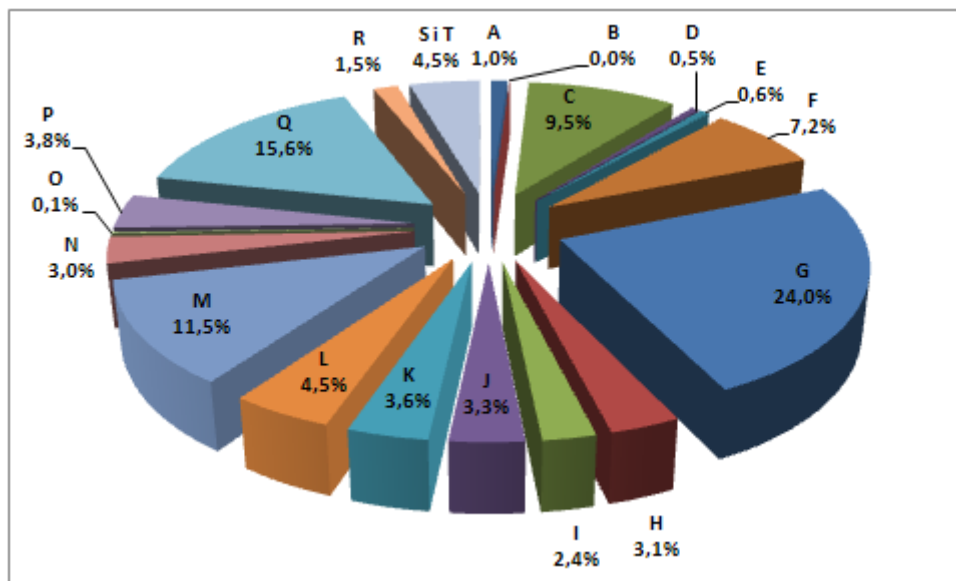
W tym samym roku analizy wśród przedsiębiorstw dominowały firmy związane z handlem hurtowym i detalicznym (511 podmiotów gospodarczych), opieką zdrowotną i pomocą społeczną (332 podmioty gospodarcze) oraz nauką i techniką (246 podmiotów gospodarczych).

Wykres 18. Podmioty gospodarcze wpisane do rejestru REGON na terenie gminy Osielsko wg sektorów własnościowych w latach 2009-2014



Źródło: Opracowanie własne na podstawie Banku Danych Lokalnych GUS

Wykres 19. Podmioty gospodarcze gminy Osielesko wpisane do rejestru REGON wg sekcji PKD 2007 w 2014 r.



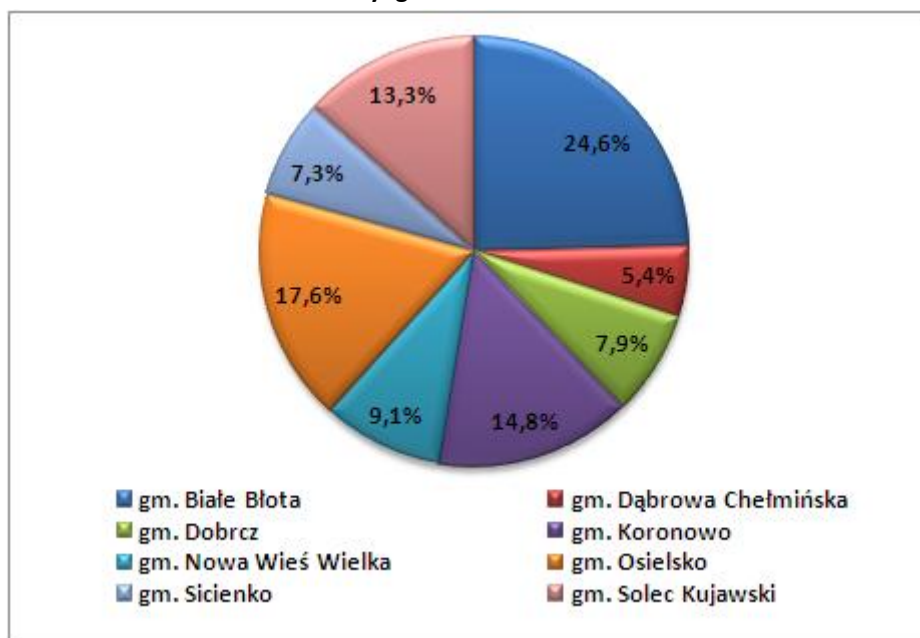
Źródło: Opracowanie własne na podstawie Banku Danych Lokalnych GUS

Legenda:

Sekcja	Wyszczególnienie
A	Rolnictwo, leśnictwo, łowiectwo i rybactwo
B	Górnictwo i wydobywanie
C	Przetwórstwo przemysłowe
D	Wytwarzanie i zaopatrzenie w energię elektryczną, gaz, parę wodną, gorącą wodę i powietrze do układów klimatyzacyjnych
E	Dostawa Wody; gospodarowanie ściekami i odpadami oraz działalność związana z rekultywacją
F	Budownictwo
G	Handel hurtowy i detaliczny, naprawa pojazdów samochodowych, włączając motocykle
H	Transport i gospodarka magazynowa
I	Działalność związana z zakwaterowaniem i usługami gastronomicznymi
J	Informacja i komunikacja
K	Działalność finansowa i ubezpieczeniowa
L	Działalność związana z obsługą rynku nieruchomości
M	Działalność profesjonalna, naukowa i techniczna
N	Działalność w zakresie usług administrowania i działalności wspierająca
O	Administracja publiczna i obrona narodowa, obowiązkowe ubezpieczenia społeczne
P	Edukacja
Q	Opieka zdrowotna i pomoc społeczna
R	Działalność związana z kulturą, rozrywką i rekreacją
S	Pozostała działalność usługowa
T	Gospodarstwa domowe zatrudniające pracowników; gospodarstwa domowe produkujące wyroby i świadczące usługi na własne potrzeby

W 2014 r. w całym powiecie bydgoskim do rejestru REGON wpisanych było 12 119 podmiotów gospodarczych. Podmioty gospodarcze z terenu gminy Osielesko, stanowiły 17,6% wszystkich podmiotów zarejestrowanych na terenie powiatu bydgoskiego. Pod względem liczby zarejestrowanych podmiotów gospodarczych gmina Osielesko uplasowała się na drugim miejscu.

Wykres 20. Procentowy rozkład zarejestrowanych przedsiębiorstw z podziałem na gminy w powiecie bydgoskim w 2014 r.



Źródło: Opracowanie własne na podstawie Banku Danych Lokalnych GUS

Według danych GUS w 2014 r. na terenie gminy Osielesko wskaźnik podmiotów wpisanych do rejestru REGON na 10 tys. ludności wynosił 1696 jednostek gospodarczych. Dla porównania pod koniec tego samego roku w całym powiecie bydgoskim wskaźnik ten był niższy i wynosił 1085 jednostek gospodarczych.

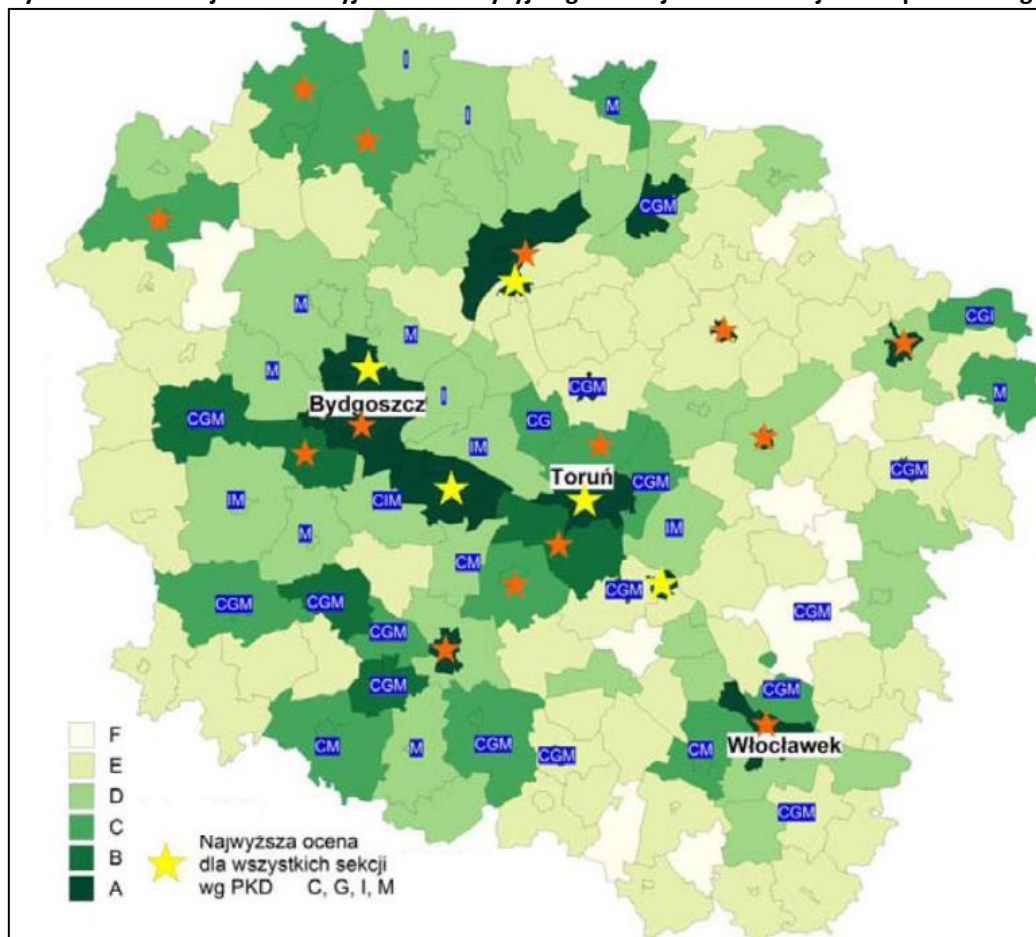
Na terenie gminy Osielesko swoje siedziby posiada wiele firm o znaczeniu ponadlokalnym oraz znacznym potencjale gospodarczym. Na obszarze gminy jest dobrze rozwinięta sieć różnorodnych punktów handlowych i usługowych oraz funkcjonują atrakcyjne placówki gastronomiczne i hotele. Do największych podmiotów gospodarczych działających w gminie Osielesko należą:

- Biedronka Osielesko,
- Centrum Medyczne „EPIMIGREN” Krzysztof Nicpoń w Osielesku NZOZ,
- Centrum Ogrodnicze Rol-Pest,
- Galeria Osielesko,
- HIRSCH-POL sp. z o.o.,
- Hotel Chata Myśliwska,
- Hotel Dakota,
- Hotel i Restauracja Gazdówka,
- Hotel i Restauracja Tyrol,
- Hotel Pan Tadeusz,
- PENTEL POLAND sp. z o.o.,
- „Pixel” Sp. z o.o.,

- POLITECH sp. z o.o.,
- POLOmarket Niemcz,
- POLOmarket Osielesko,
- Restauracja Goloneczka,
- Restauracja Tawerna,
- Stacja Kontroli Pojazdów Robert Trepka,
- Stalco Osielesko,
- Szpital Eskulap – Centrum Leczenia Chorób Serca i Naczyń,
- Taurus-Technic Sp. z o.o.,
- TOMBUD Plus sp. z o.o.,
- Tomex sp. j. Projekty i montaż stoisk wystawienniczych,
- Wytwórnia Artykułów Kreślarskich Rystor.

Zgodnie z raportem pn. „Atrakcyjność inwestycyjna regionów 2013” gmina Osielesko należy do jednych z najbardziej atrakcyjnych gmin województwa kujawsko-pomorskiego pod względem atrakcyjności inwestycyjnej. Gmina otrzymała klasę „A”.

Rysunek 4. Potencjalna atrakcyjność inwestycyjna gmin województwa kujawsko-pomorskiego



Źródło: „Atrakcyjność inwestycyjna regionów 2013”

Na rozwój przedsiębiorczości mają wpływ instytucje otoczenia biznesu. Na terenie gminy Osielesko do IOB należą:

- Bank Spółdzielczy w Osielsku,
- Bank Zachodni WBK,
- Bank PKO BP,
- placówka partnerska Plus Bank (dawny Invest bank) w Osielsku.

Zdecydowana większość instytucji otoczenia biznesu skoncentrowana jest w Bydgoszczy i Toruniu. Należą do nich przede wszystkim: izby gospodarcze, centra biznesu, inkubatory przedsiębiorczości, parki technologiczne, naukowo-badawcze i przemysłowe, ośrodki doradztwa, instytucje finansowe. Na terenie gminy znajduje się również 7 bankomatów, w tym 6 w Osielsku i 1 w Niemczu.

II.4.2. Turystyka

Na terenie gminy Osielsko występuje niewiele obiektów zabytkowych. Do najważniejszych zabytków zaliczyć można następujące obiekty ujęte w rejestrze zabytków nieruchomych:

- zespół kościelny parafii p.w. Narodzenia Najświętszej Marii Panny w Osielsku, obejmujący kościół, kostnicę oraz cmentarz,
- drewniany kościół parafialny p.w. Świętego Krzyża w Żołędowie, pochodzący z 1715 r.,
- zespół dworski z poł. XIX w. w Żołędowie, obejmujący dwór i park.

Zabytki te mają charakter lokalny.

Przez teren gminy Osielsko przebiegają liczne szlaki turystyczne, m.in.:

- Szlak im. inż. Tadeusza Janickiego (oznaczony kolorem żółtym), który prowadzi przez tereny Lasu Gdańskiego i wzgórza koło Czarnówka, znajdujące się w granicach Nadwiślańskiego Parku Krajobrazowego. Trasa przebiega przez Bydgoszcz – Brdyujście – Zamczysko – Osielsko,
- Szlak Klubu Turystów Pieszych „Talk” (oznaczony kolorem czerwonym), który prowadzi przez, znajdujące się w granicach Nadwiślańskiego Parku Krajobrazowego, wzgórza fordońskie i przylegające do nich lasy koło Osielska, dalej wkracza do doliny Brdy. Trasa przebiega przez Bydgoszcz Fordon – Osielsko – Bydgoszcz Opławiec – Gościeradz,
- Szlak im. Jeremiego Przybory (oznaczony kolorem czerwonym), który prowadzi z Fordonu do Myślęcinka, przez Wzgórza Fordońskie, Las Gdański i Zamczysko,
- Szlak im. Pawła Ciesielczuka (oznaczony kolorem zielonym), który prowadzi przez tereny leśne, na północ od Bydgoszczy, a następnie przekracza dolinę Brdy.

Szlaki rowerowe na terenie gminy:

- EuroRoute R1 (oznaczony kolorem zielonym) – jest transeuropejskim szlakiem z Francji do Rosji,
- Bydgoszcz – Chojnice (oznaczony kolorem niebieskim), przecinający miejscowość Bożenkowo,
- „Po Dolinie Dolnej Wisły” (oznaczony kolorem czarnym), ukazujący walory krajobrazu doliny Wisły,
- „Dookoła Doliny Wisły” (oznaczony kolorem zielonym), pozwala na przejazd rowerem wzdłuż Wisły po jej prawej i lewej stronie,
- „Wiślana Trasa Rowerowa” (oznaczony kolorem niebieskim), szlak będzie przebiegał wzdłuż Wisły, od Beskidów aż po Bałtyk; odcinek przebiegający przez województwo kujawsko-pomorskie oddany został do użytku w 2014 r.

Szlaki piesze na terenie gminy:

- Bydgoszcz – Konarzyny (oznaczony kolorem niebieskim) – najdłuższy szlak w województwie kujawsko-pomorskim, prowadzi przez lasy w Bożenkowie,
- Bydgoszcz Osowa Góra – Pruszcz (oznaczony kolorem żółtym), szlak im. L. Wyczółkowskiego, prowadzi przez miejsca związane z patronem szlaku,
- Bydgoszcz Opławiec – Osielsko (oznaczony kolorem zielonym), prowadzi od Brdy, poprzez lasy do Jagodowa, a następnie do centrum Osielska,
- Szlak Nadwiślański (oznaczony kolorem zielonym), przebiega przez urokliwe okolice zachodniej skarpy Doliny Dolnej Wisły, między Bydgoszczą a Świeciem,
- Maksymilianowo – Gościeradz (oznaczony kolorem czerwonym), pozwala na podziwianie krajobrazu rzeki Brdy,
- Maksymilianowo – Koronowo (oznaczony kolorem czarnym), szlak wiodący przez lasy w Maksymilianowie i Bożenkowie aż do Koronowa,
- Smukała – ścieżka spacerowa (oznaczona kolorem niebieskim), pozwala podziwiać malownicze okolice Smukały.

Na terenie gminy znajduje się również 17 kompleksów ogrodów działkowych, o łącznej powierzchni ok. 126 ha, w tym:

- 5 ogrodów w Jagodowie (ponad 900 działek),
- 7 ogrodów w Bożenkowie (ponad 1000 działek),
- 3 ogrody w Niemczu (prawie 270 działek),
- 1 ogród w Maksymilianowie (ponad 100 działek),
- 1 ogród w Osielsku (prawie 30 działek).

II.4.3. Ład przestrzenny i atrakcyjność inwestycyjna

Gminę Osielsko pod względem struktury funkcjonalno-przestrzennej można podzielić na 3 części:

- zachodnią – o charakterze leśnym, z minimalną rolą osadnictwa we wsi Bożenkowo oraz bardzo dużym znaczeniu funkcji rekreacyjnej, zarówno w bazie indywidualnej, jak i w formie rekreacyjnego wykorzystania lasów),
- centralną – strefę bardzo silnie zurbanizowaną, obejmującą największe miejscowości, a więc cechująca się wysokimi wskaźnikami gęstości zaludnienia,
- wschodnią – leżącą na wschód od Osielska i obejmującą zarówno rozległy kompleks leśny, jak i miejscowość Jaruzyn – jest to jednostka wielofunkcyjna – zarówno podlega presji inwestycyjnej, pod względem zawodowym i społecznym jest zurbanizowana, jak też jest wykorzystywana do celów rolniczych, a w części skrajnie wschodniej – prezentuje duże walory środowiskowe (strefa zbocza wysoczyzny i doliny Wisły).

Na terenie gminy Osielsko od lat występuje dynamiczny rozwój budownictwa mieszkaniowego, głównie jednorodzinne, co związane jest z przenoszeniem się ludności przede wszystkim z obszarów miejskich na tereny podmiejskie (występuje zjawisko suburbanizacji). Ludność napływa głównie z Bydgoszczy oraz w mniejszym stopniu z okolicznych gmin, czego skutkiem jest rozwój zabudowy nie tylko mieszkaniowej, ale również przeznaczonej do prowadzenia działalności gospodarczej.

W 2014 r. w gminie Osielsko wydanych zostało 314 pozwoleń na budowę, w tym 110 dotyczyło pozwoleń na budowę budynków mieszkalnych. To ponad 220% więcej niż w trzeciej pod tym względem gminie Sicienka – 138 pozwoleń. Najwięcej pozwoleń wydano w gminie Białe Błota – 454.

Tabela 9 prezentuje wykaz pozwoleń na budowę wydanych w 2014 r. na terenie poszczególnych gmin powiatu bydgoskiego.

Tabela 9. Pozwolenia na budowę wydane w 2014 r. na terenie gmin powiatu bydgoskiego

Wyszczególnienie	Gmina								
	Białe Błota	Dobrcz	Dąbrowa Chełmińska	Koronowo	Sicienko	Osiesko	Nowa Wieś Wielka	Solec Kujawski	Powiat bydgoski
budynek mieszkalny	149	67	38	51	48	110	37	32	532
przeniesienie pozwolenia na budowę budynku mieszkalnego	41	13	4	7	2	10	5	5	87
rozbudowa budynku mieszkalnego – sieć gazowa	13	4	2	11	2	6	4	9	51
linia kablowa	27	3	0	2	6	20	0	6	64
sieć wodociągowa	12	14	12	12	19	21	6	8	104
sieć kanalizacji	16	2	7	2	20	18	4	3	72
instalacja gazowa	170	6	0	5	31	115	1	22	350
budynki garażowe, gospodarcze, letniskowe i rekreacyjne	11	6	3	23	3	5	10	3	64
budynki przemysłowe, magazynowe i warsztaty	9	7	4	6	2	3	4	3	38
budynki handlowo-usługowe, administracyjno-biurowe	6	2	0	1	5	6	1	3	24
inne	92	28	26	33	27	40	11	34	291
Razem	454	124	70	120	138	314	72	94	1386

Źródło: www.eosiesko.pl

Na dynamiczny rozwój gminy wpływa także posiadanie wielu miejscowych planów zagospodarowania przestrzennego, które wyraźnie definiują kierunki rozwoju i politykę przestrzenną gminy, wpływając na uproszczenie procedur administracyjnych oraz wzrost atrakcyjności terenów. Ponadto, Gmina sporządziła nowe *Studium uwarunkowań i kierunków zagospodarowania przestrzennego*.

Wykaz miejscowych planów zagospodarowania przestrzennego na terenie gminy Osielsko prezentuje tabela 10.

Tabela 10. Wykaz mpzp na terenie gminy Osielsko

L.p.	Wyszczególnienie
1	Miejscowy plan zagospodarowania przestrzennego terenów zabudowy jednorodzinnej z usługami we wsi Niwy –Wilcze
2	Miejscowy plan zagospodarowania przestrzennego obszaru gminy Osielsko wzdłuż drogi Bydgoszcz – Gdańsk, obejmujący grunty wsi: Osielsko, Żołędowo i Niwy
3	Miejscowy plan zagospodarowania przestrzennego terenów osiedla mieszkaniowego w Niemczu „Niemcz I”
4	Miejscowy plan zagospodarowania przestrzennego osiedla mieszkaniowego w Niemczu „Niemcz II”
5	Miejscowy plan zagospodarowania przestrzennego osiedla mieszkaniowego w Osielsku Myślęcinku
6	Miejscowy plan zagospodarowania przestrzennego osiedla mieszkaniowego "Niemcz III" w Niemczu
7	Miejscowy plan zagospodarowania przestrzennego terenów zabudowy mieszkaniowo – usługowej w Osielsku
8	Zmiany miejscowego planu ogólnego zagospodarowania przestrzennego gm. Osielsko
9	Miejscowy plan zagospodarowania przestrzennego terenu przeznaczonego pod nadawczy ośrodek radiowotelewizyjny, obejmujący obszar działek nr 264 i 265 w Osielsku
10	Miejscowy plan zagospodarowania przestrzennego terenu mieszkaniowego i usługowo-produkcyjnego na działkach 96/4, 98/3 i 100 w Osielsku
11	Miejscowy plan zagospodarowania przestrzennego terenu mieszkaniowego z dopuszczeniem nieuciążliwej działalności usługowo-produkcyjnej na działkach 803/1 i 803/2 w Osielsku
12	Miejscowy plan zagospodarowania przestrzennego terenu mieszkaniowego z dopuszczeniem nieuciążliwej działalności usługowo-produkcyjnej na działkach 71/4, 71/5, 71/6 w Niwach gm. Osielsko
13	Miejscowe plany zagospodarowania przestrzennego na terenie działek 272/5, 272/7, 272/8, 273/6, 278/4, 278/5 i 278/7 w Żołędowie gm. Osielsko
14	Miejscowe plany zagospodarowania przestrzennego we wsi Niemcz
15	Miejscowe plany zagospodarowania przestrzennego terenów sołectw Maksymilianowo i Żołędowo – gm. Osielsko
16	Miejscowy plan zagospodarowania przestrzennego osiedla mieszkaniowego w Maksymilianowie - gm. Osielsko
17	Miejscowe plany zagospodarowania przestrzennego na terenach sołectw Bożenkowo, Jaruzyn, Niwy i Osielsko
18	Miejscowe plany zagospodarowania przestrzennego działek nr 787 i 788 w Osielsku
19	Miejscowy plan zagospodarowania przestrzennego stacji redukcyjnej gazu ziemnego na działce nr 179/2 w Niwach
20	Miejscowy plan zagospodarowania przestrzennego trasy przebiegu gazociągu wysokiego ciśnienia przez obszar Gminy Osielsko
21	Miejscowy plan zagospodarowania przestrzennego 'Niemcz III'
22	Miejscowy plan zagospodarowania przestrzennego 'Osielsko III'
23	Zmiana miejscowego planu zagospodarowania przestrzennego 'Niemcz III'
24	Miejscowy plan zagospodarowania przestrzennego terenów mieszkalnictwa i usług Osielsko – Niemcz

Źródło: Opracowanie własne na podstawie bip.osielsko.pl

Na terenie gminy Osielsko budownictwo mieszkaniowe koncentruje się w pobliżu głównych ciągów komunikacyjnych. Wzdłuż nich utworzone są pasma wzmożonej aktywności gospodarczej, gdzie poza budownictwem mieszkaniowym rozwija się handel, usługi i pozostała działalność.

Rozwój gminy Osielsko wpłynął na podniesienie jakości życia społeczno-gospodarczego w gminie, do czego przyczyniła się również suburbanizacja. Władze gminy dzięki systematycznej realizacji różnych projektów inwestycyjnych, uwzględniających uwarunkowania określone w miejscowych planach zagospodarowania przestrzennego, starają się zapobiegać, a jeżeli to konieczne, to łagodzić negatywne skutki wskazanego zjawiska. Dotyczy to m.in. dostosowywania układu komunikacyjnego gminy do potrzeb jej społeczności, który bywa utrudniony w zakresie podróży do pobliskiej Bydgoszczy.

W 2013 r. zasób mieszkaniowy tworzyło 4192 mieszkań o łącznej powierzchni 539 555 m². Średnia powierzchnia mieszkania w gminie wyniosła 128,71 m². W tym samym roku analizy do użytku oddano 226 mieszkań o łącznej powierzchni 30 719 m², w tym 60 mieszkań przeznaczonych na sprzedaż lub wynajem oraz 166 mieszkań indywidualnych.

Gmina Osielsko charakteryzuje się dobrymi warunkami przestrzennymi oraz technicznymi dla rozwoju gospodarczego. Na rozwój gospodarczy wpływają przede wszystkim następujące czynniki:

- położenie w bezpośrednim sąsiedztwie Bydgoszczy,
- dobry układ komunikacyjny,
- dynamiczny wzrost liczby mieszkańców,
- duży potencjał ludzki,
- przestrzeń do realizacji budownictwa mieszkaniowego i rozwoju gospodarczego,
- czyste środowisko – brak wpływu dużych zakładów przemysłowych,
- walory krajobrazowe i turystyczne.

Szczególnie korzystne jest położenie gminy Osielsko w pobliżu Bydgoszczy oraz dobre skomunikowanie, które zapewnia droga krajowa nr 5.

Kluczowe wnioski i obserwacje

1. *W gminie Osielsko rozwija się gospodarka typowa dla stref podmiejskich. Występuje bardzo intensywne budownictwo mieszkaniowe, zróżnicowanie struktury użytkowania ziemi oraz funkcji społeczno-gospodarczych.*
2. *Wśród najważniejszych procesów społeczno-gospodarczych zachodzących w gminie Osielsko wyróżnić można: dodatnie saldo migracji (napływ ludności głównie z Bydgoszczy), dynamiczny rozwój indywidualnego budownictwa mieszkaniowego, wypieranie produkcji rolniczej oraz zróżnicowanie struktury przestrzennej gminy.*
3. *Dynamiczny rozwój gminy daje wiele pozytywnych rezultatów, ale również negatywnych konsekwencji. Dotyczą one zwłaszcza nieustannej potrzeby dostosowywania układów komunikacyjnych do zmieniających się warunków otoczenia, w tym m.in. w zakresie kwestii czasu dojazdu do pracy i szkoły czy też konieczności przekształcania krajobrazu i środowiska. Dlatego też istotne jest podejmowanie działań zmierzających do zachowania ładu przestrzennego oraz zwiększenia świadomości ekologicznej mieszkańców.*

II.5. Infrastruktura techniczna

II.5.1. Infrastruktura drogowa i transport publiczny

Infrastruktura drogowa

Na sieć drogową gminy Osielsko składają się:

- droga krajowa nr 5 (ul. Szosa Gdańska na terenie Osielska i Niw), za utrzymanie której odpowiada GDDKiA Oddział Bydgoszcz,
- drogi wojewódzkie:
 - nr 244, w przebiegu której znajdują się ulice w Żołędowie: Jastrzębia i Bydgoska, w Maksymilianowie: Koronowska, w Bożenkowie: Koronowska i Zdroje,
 - nr 256 Strzelce Dolne – Bydgoszcz, za utrzymanie których odpowiada Rejon Dróg Wojewódzkich w Żołędowie;
- drogi powiatowe:
 - 1504 C w przebiegu której znajduje się ulica Bydgoska na terenie miejscowości Niemcz, Maksymilianowo i Żołędowo,
 - 1507 C – Włóki – Jaruzyn – Bydgoszcz, ulica Starowiejska w Jaruzynie,
 - 1508 C w przebiegu której znajdują się ulice: Kolonijna w Niemczu i Osielsku oraz ulica Centralna w Osielsku,
 - 1509 C – ulica Dworcowa w Maksymilianowie,
 - 1525 C – ulica Leszczynowa w Żołędowie i dalej droga leśna w kierunku Samociążka do granic Gminy Osielsko,
 - 1526 C – ulica Bożenkowska w Bożenkowie, za utrzymanie których odpowiada Wydział Dróg Powiatowych Starostwa Powiatowego w Bydgoszczy.

Za pozostałe ulice i drogi odpowiada Gminny Zakład Komunalny w Żołędowie.

Łączna długość dróg na terenie gminy Osielsko wynosi 218,8 km, w tym:

- 7,3 km stanowi droga krajowa,
- 15,5 km stanowią drogi wojewódzkie,
- 25,0 km stanowią drogi powiatowe,
- 171,0 km stanowią drogi gminne (w tym 72,22 km dróg utwardzonych – 42,2%).

Przez gminę Osielsko przebiega korytarz transeuropejskiej sieci transportowej (TEN-T) – korytarz VI A, który pokrywa się z przebiegiem DK 5. Na terenie gminy znajdują się drogi gminne, które bezpośrednio łączą się z siecią TEN-T.

Pomimo dobrej dostępności komunikacyjnej gminy Osielsko i systematycznie rozbudowywanego układu drogowego, płynność ruchu na analizowanym obszarze jest ograniczona. Najbardziej obciążoną drogą jest droga krajowa nr 5 na odcinku Osielsko – Bydgoszcz (22 912 pojazdów na dobę). W godzinach szczytu występują problemy z włączeniem się do ruchu, dlatego też istnieje konieczność przebudowy lokalnego układu drogowego, m.in. poprzez budowę nowych skrzyżowań z drogą krajową nr 5, co wpłynie na usprawnienie połączeń w gminie.

Na poprawę bezpieczeństwa oraz zwiększenie płynności na DK5 wpłynie również budowa obwodnicy południowo-wschodniej od Węzła Lotnisko do DK 5, przebudowa DK5 od planowanego węzła

Aleksandrowo do granic Bydgoszczy oraz budowa drugiej jezdni w obecnym przebiegu DK 5. Istotna jest także budowa drogi ekspresowej S5 w północnej i zachodniej części gminy jako fragmentu północno-zachodniej obwodnicy Bydgoszczy. Zrealizowanie inwestycji w zakresie budowy drogi S5 spowoduje, że obecna droga krajowa nr 5 zostanie przekwalifikowana na drogę niższej kategorii. W przebiegu DK 5 niezbędne są przedsięwzięcia dotyczące wykonania węzłów, które zapewnią włączenie dróg niższego rzędu do drogi krajowej.

Drogi lokalne, do których zalicza się drogi wewnętrzne, gminne i powiatowe stanowią uzupełnienie podstawowej sieci drogowej na terenie gminy i wpływają na zaspokajanie podstawowych potrzeby transportowych lokalnej społeczności.

Pomimo iż lokalna sieć drogowa jest sukcesywnie rozbudowywana i modernizowana to nadal zauważalny jest nierównomierny rozwój sieci drogowej. Rozbudowy i modernizacji infrastruktury drogowej wymagają m.in. najstarsze zakątki gminy. Ponadto, ze względu na wzrost liczby mieszkańców konieczna jest budowa nowych odcinków dróg. Rozbudowa podstawowego układu drogowego wpłynie na możliwość dalszego rozwoju tych obszarów.

Do najważniejszych inwestycji w zakresie infrastruktury drogowej należą:

- ✓ Budowa ul. Bukowej w Maksymilianowie (klasa techniczna drogi – „L”),
- ✓ Budowa ul. Olimpijczyków na odcinku Kusocińskiego-Kopernika w Niemczu (klasa techniczna drogi – „L”),
- ✓ Budowa ul. Olszynki w Niemczu (klasa techniczna drogi – „L”),
- ✓ Budowa ul. Polnej w Żołędowie (klasa techniczna drogi – „L”),
- ✓ Budowa ul. Topolowej i brakującego odcinka Al. Mickiewicza (klasa techniczna drogi – „Z”),
- ✓ Budowa ul. Tuberozy na odcinku od Botanicznej do Bocznej (klasa techniczna drogi – „L”),
- ✓ Budowa ul. Ustronie w Maksymilianowie (klasa techniczna drogi – „L”),
- ✓ Budowa ulicy Kąty i ulica Długa do Bocznej wraz ze skrzyżowaniami z ul. Schmidta i DK 5 (klasa techniczna drogi – „Z”),
- ✓ Budowa ulicy Reymonta w Niemczu (klasa techniczna drogi – „L”),
- ✓ Budowa ul. Wiązowej w Osielsku - jezdnia wraz z chodnikiem i oświetleniem na odcinku o długości 287,10 m (klasa techniczna drogi – „L”),
- ✓ Budowa ulicy Zakopiańskiej w Niwach (klasa techniczna drogi – „L”),
- ✓ Przebudowa ul. Karpackiej w Niwach (klasa techniczna drogi – „L”),
- ✓ Przebudowa ul. Krakowskiej w Niwach i Jaruzynie (klasa techniczna drogi – „L”),
- ✓ Przebudowa ul. Sadowniczej w Żołędowie (klasa techniczna drogi – „L”),
- ✓ Przebudowa ul. Słonecznej w Osielsku wraz z odwodnieniem (klasa techniczna drogi – „L”),
- ✓ Przebudowa ulic Tapicerska/Modrakowa – budowa chodnika (klasa techniczna drogi – „L”),
- ✓ Przebudowa ulicy Leśnej w Osielsku (klasa techniczna drogi – „L”).

Poza drogami lokalnymi zauważalne są również potrzeby w zakresie zwiększania spójności i dostępności do ścieżek rowerowych. Długość ścieżek rowerowych na terenie gminy wynosi 6,3 km, w tym 3,5 km znajduje się pod zarządem Gminy Osielsko, a 2,8 km pod zarządem Starostwa Powiatowego w Bydgoszczy. Gmina jest także w trakcie budowy ścieżki rowerowej o długości 1,2 km w ulicy Jana Pawła II.

Na terenie gminy znajdują się także publiczne place parkingowe, głównie przy obiektach użyteczności publicznej. Część parkingów wymaga rozbudowy, np. przy obiektach handlowych, bowiem liczba miejsc parkingowych w godzinach szczytowych jest niewystarczająca.

Transport publiczny

Usługi w zakresie transportu publicznego na terenie gminy świadczą następujące przedsiębiorstwa:

- Miejski Zakład Komunikacji Bydgoszcz,
- Komunikacja Podmiejska FRBUS GROUP Sp. z o.o.,
- Przedsiębiorstwo Komunikacji Samochodowej Bydgoszcz,
- Przedsiębiorstwo Komunikacji Samochodowej Grudziądz.

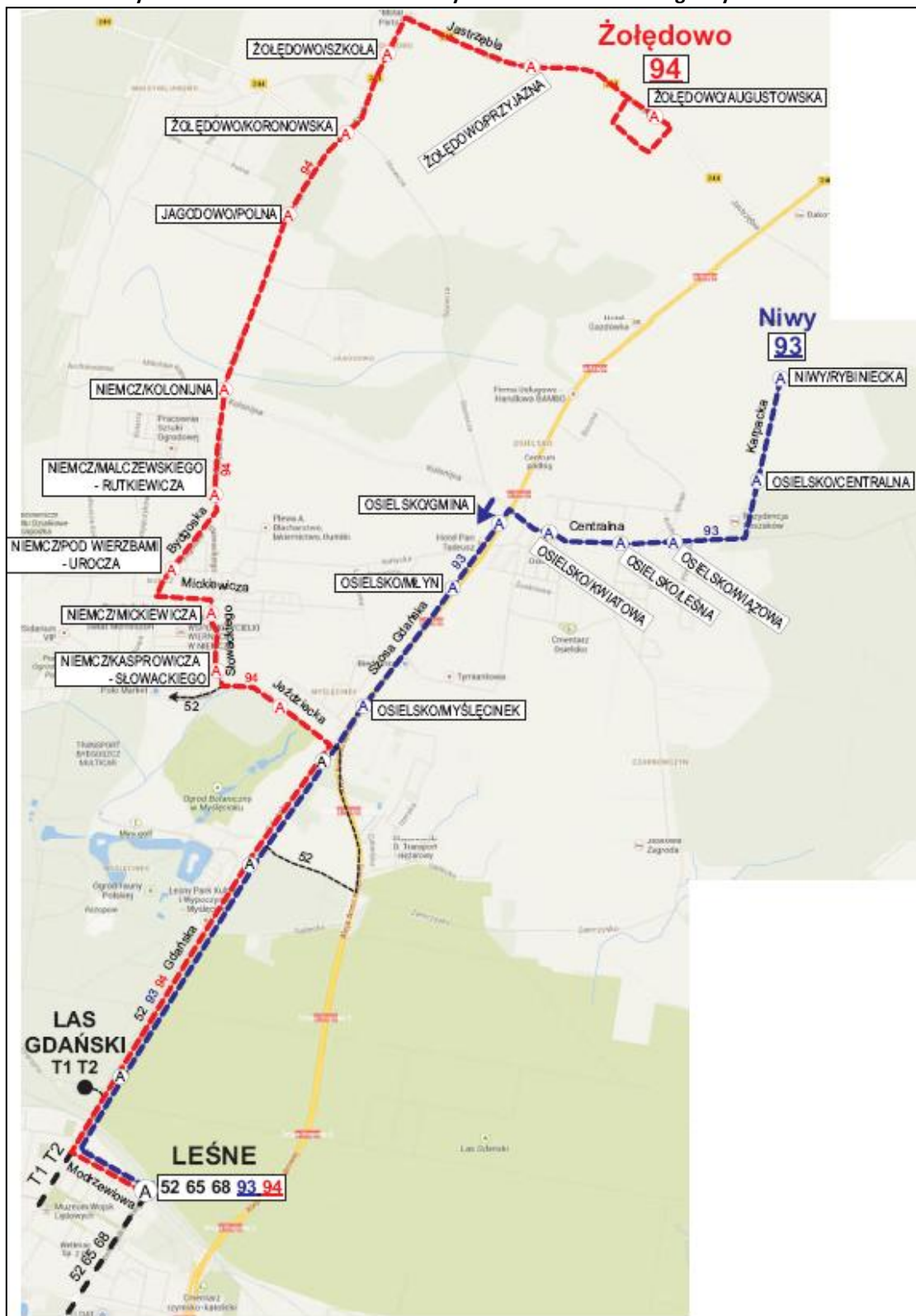
Rysunek 5. Schemat linii autobusowych nr 93 i 94 na terenie gminy Osielesko



Źródło: <http://www.zdmikp.bydgoszcz.pl>

Miejski Zakład Komunikacji w Bydgoszczy zapewnia 2 linie: 93 na trasie Bydgoszcz – Osielesko – Niwy oraz 94: Bydgoszcz – Niemcz – Żołądowo. Podsystem linii dowozowych obejmuje Osielesko, Żołądowo, Maksymilianowo i Niwy.

Rysunek 6. Schemat linii autobusowych nr 93 i 94 na terenie gminy Osielesko



Źródło: www.osielesko.pl

Komunikacja Podmiejska FRBUS GROUP Sp. z o.o. zapewnia połączenia liniami: 403 relacji Bydgoszcz (Rondo Wielkopolskie) – Bożenkowo – Samociążek – Koronowo – Pieczyńska oraz 405 relacji Bydgoszcz (Rondo Jagiellonów) – Osielesko – Borówno/ Kusowo – Dobrcz – Karolewo – Wudzyn.

Na terenie gminy zlokalizowana jest stacja kolejowa w Maksymilianowie, która oferuje przejazd na trasach: Chorzów Batory – Tczew, Nowa Wieś Wielka – Gdynia Port Centralny, Smukała – Włóki.

Na poprawę dostępności transportowej wpłynęłaby rewitalizacja linii kolejowej nr 131 Chorzów Batory – Tczew wraz z rewitalizacją dworca kolejowego i budową infrastruktury dla ruchu pieszych i rowerzystów, a także wykorzystanie transportu kolejowego w zakresie szybkiego połączenia gminy Osielsko z Bydgoszczą, Koronowem i Tucholą (budowa linii Maksymilianowo – Koronowo).

Zgodnie z projektem „Planu zrównoważonego rozwoju publicznego transportu zbiorowego dla Województwa Kujawsko-Pomorskiego” stacja kolejowa w Maksymilianowie zaliczona została do podstawowego zintegrowanego węzła przesiadkowego w województwie kujawsko-pomorskim, gdzie zintegrowany system transportowy obejmować powinien: autobus, kolej, indywidualny transport samochodowy i rower. Realizacja zintegrowanego węzła przesiadkowego w Maksymilianowie przyczyni się do zwiększenia zasięgu podróży publicznym transportem zbiorowym mieszkańców gminy, a także zapewni im lepszą dostępność do Bydgoszczy. Istotne jest również powiązanie ścieżek rowerowych z systemem publicznego transportu zbiorowego, co wpłynie nie tylko na zwiększenie długości i liczby podróży odbywanych rowerem, a także na zwiększenie atrakcyjności publicznego transportu zbiorowego. Wśród rozwiązań dotyczących integracji systemu transportu rowerowego i publicznego transportu zbiorowego w województwie proponuje się utworzenie transportu kombinowanego oraz transportu łączonego. Warunkiem wdrożenia w/w systemów transportu jest zapewnienie rowerzystom przewozu rowerów środkami publicznego transportu w sposób wygodny i bezpieczny oraz wykonanie parkingów dla rowerów. Oba systemy w pierwszej kolejności powinny zostać wdrożone z myślą o młodzieży szkolnej i dojeździe ich do szkół, a w drugiej kolejności z myślą o osobach dojeżdżających do pracy.

II.5.2. Gospodarka wodno-ściekowa

Na terenie gminy Osielsko większość miejscowości korzysta z sieci wodociągowej. Woda dostarczana jest mieszkańcom z 4 komunalnych ujęć wody zlokalizowanych w miejscowościach: Żołędowo, Niemcz, Niwy i Bożenkowo. Funkcjonują również ujęcia prywatne, zakładowe i ogródków działkowych.

Zgodnie z danymi Urzędu Gminy w Osielsku na dzień 31.12.2014 r. na obszarze gminy długość sieci wodociągowej wynosiła 151,26 km, z czego 5,76 km zostało wybudowane w 2014 r. Gmina stara się rozbudowywać sieć zgodnie z istniejącym zapotrzebowaniem. Wraz ze wzrostem długości sieci wodociągowej sukcesywnie wzrasta liczba przyłączy. Na koniec 2014 r. liczba istniejących przyłączy wynosiła 4 045, w tym 83 szt. o łącznej długości 1,25 km zostały wybudowane w 2014 r. Zużycie wody na koniec 2014 r. wyniosło łącznie 655,939 tys. m³.

Na terenie gminy Osielsko występuje zbiorcza sieć kanalizacyjna. W 2014 r. długość czynnej sieci kanalizacyjnej wyniosła 131,3 km i w porównaniu z rokiem 2009 zwiększyła się o 13,8 km. Wraz z rozbudową sieci kanalizacyjnej zwiększyła się liczba przyłączy kanalizacyjnych. Liczba przyłączy na koniec 2014 r. wyniosła 2 470 szt., o łącznej długości 32,1 km. Ścieki z kanalizacji przekazywane są do oczyszczalni w Bydgoszczy – Fordonie. Ponadto, w gminie funkcjonują dwie przyzakładowe oczyszczalnie ścieków, w Żołędowie i Bożenkowie. Mieszkańcy, którzy nie mają dostępu do sieci kanalizacyjnej, korzystają z przydomowych oczyszczalni ścieków oraz zbiorników bezodpływowych.

W ramach funkcjonującej sieci kanalizacyjnej w roku 2014 r. ilość odebranych ścieków wynosiła 470,876 tyś. m³.

Szczegółowe dane dotyczące sieci kanalizacyjnej na terenie gminy Osielesko w latach 2009-2014 prezentuje tabela 11.

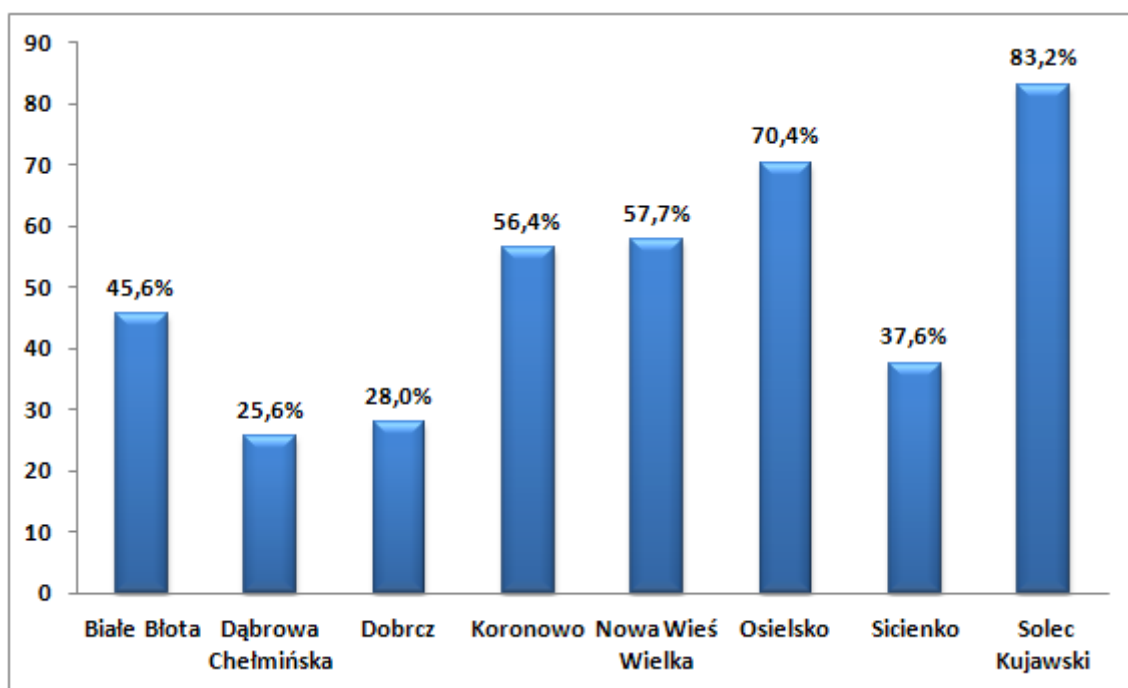
Tabela 11. Sieć kanalizacyjna na terenie gminy Osielesko w latach 2009-2014

Wyszczególnienie	Jednostka miary	2009	2010	2011	2012	2013	2014
długość czynnej sieci kanalizacyjnej	km	117,5	120,5	123,5	126,5	128,3	131,3
połączenia prowadzące do budynków mieszkalnych i zbiorowego zamieszkania	szt.	1 663	1 900	2 093	2 279	2 379	2470

Źródło: Opracowanie własne na podstawie Banku Danych Lokalnych GUS

Na terenie gminy Osielesko zauważalne są dysproporcje pomiędzy siecią kanalizacyjną a siecią wodociągową. W 2014 r. do instalacji kanalizacyjnej podłączonych było 70,4% mieszkańców. Na tle gmin powiatu bydgoskiego, wynik ten plasuje gminę Osielesko na drugim miejscu.

Wykres 21. Korzystający z instalacji kanalizacyjnej w % ogółu ludności na terenie gmin powiatu bydgoskiego w 2014 r. - analiza porównawcza



Źródło: Opracowanie własne na podstawie Banku Danych Lokalnych GUS

II.5.3. Gospodarka odpadami

Gmina Osielesko przynależy do 5 regionu gospodarki odpadami komunalnymi (Region Bydgosko-Toruński). Mieszkańcy mają dostęp do punktu selektywnego zbierania odpadów komunalnych (PSZOK) zlokalizowanego przy Gminnym Zakładzie Komunalnym w Żołędowie. Odpady komunalne przetwarzane są w regionalnych instalacjach do przetwarzania odpadów komunalnych (RIPOK) należących do Regionu 5 Bydgosko-Toruńskiego, w szczególności w instalacjach: Remondis, Corimp, Pronatura mieszczących się w Bydgoszczy.

W 2014 r. odebrano 3586,61 ton odpadów komunalnych, w tym 3196,08 ton z nieruchomości zamieszkałych i 390,53 ton z PSZOK-u. Selektywną zbiórkę odpadów zadeklarowało 92% nieruchomości z terenu gminy.

Poniżej przedstawiono wskaźniki odzysku dopuszczalne i wymagane oraz uzyskane przez gminę Osielsko w 2014 roku.

Tabela 12. Wskaźniki odzysku przewidziane do osiągnięcia i uzyskane przez gminę Osielsko w 2014 roku

Wyszczególnienie	Dopuszczalny poziom [%]	Poziom osiągnięty przez gminę Osielsko [%]
Poziom ograniczenia masy odpadów komunalnych ulegających biodegradacji przekazywanych do składowania	50	7,5
Wyszczególnienie	Wymagany poziom [%]	Poziom osiągnięty przez gminę Osielsko [%]
Poziom recyklingu, przygotowania do ponownego użycia papieru, metalu, tworzyw sztucznych i szkła	14	62,2
Poziom recyklingu i przygotowania do ponownego użycia i odzysku innymi metodami odpadów budowlanych i rozbiórkowych	38	92,5

Źródło: Analiza gospodarki odpadami za rok 2014

Gmina Osielsko osiągnęła bardzo wysoki poziom recyklingu i przygotowania do ponownego użycia papieru, metali, tworzyw sztucznych i szkła odebranych z terenu gminy. Dzięki temu wywiązała się z obowiązku narzuconego na gminę ustawowo, osiągając wymagany prawem poziom recyklingu.

Na terenie gminy znajdują się wyroby zawierające azbest. Zgodnie ze stanem na dzień 20.02.2015 r. na terenie gminy znajdowało się 68 150,6 m² wyrobów zawierających azbest. Dominowały wyroby w postaci płyt azbestowo-cementowych falistych dla budownictwa (99% takich wyrobów). Pod względem umiejscowienia azbestu na nieruchomości ok. 75% wyrobów znajdowało się na dachach budynków mieszkalnych i gospodarczych. Pozostałe 25% pokrywało dachy altan, wiat i innych obiektów.

Gmina posiada opracowany „Program usuwania azbestu i wyrobów zawierających azbest na terenie Gminy Osielsko na lata 2013-2032”. Dzięki pozyskanym środkom finansowanym z Wojewódzkiego Funduszu Ochrony Środowiska od 2011 r. Gmina finansuje w 100% zadania związane z demontażem, transportem i unieszkodliwieniem wyrobów zawierających azbest.

II.5.4. Zaopatrzenie w ciepło, energię elektryczną i paliwa gazowe

Gazownictwo

Obszar gminy Osielsko jest w znacznym stopniu zgazyfikowany. Wg stanu z roku 2014 z sieci gazowej korzystało 48% mieszkańców gminy. Aktualne plany Polskiej Spółki Gazownictwa przewidują rozbudowę sieci gazowej na terenie gminy, przede wszystkim w miejscowościach Osielsko, Maksymilianowo, Myślęcinek, Niemcz, Niwy, Wilcze i Żołędowo.

Przez teren gminy przebiega dystrybucyjny gazociąg wysokiego ciśnienia DN 200 relacji Mniszek – Bydgoszcz. W Niwach zlokalizowana jest stacja redukcyjno-pomiarowa I stopnia o przepustowości 3150 m³/h.

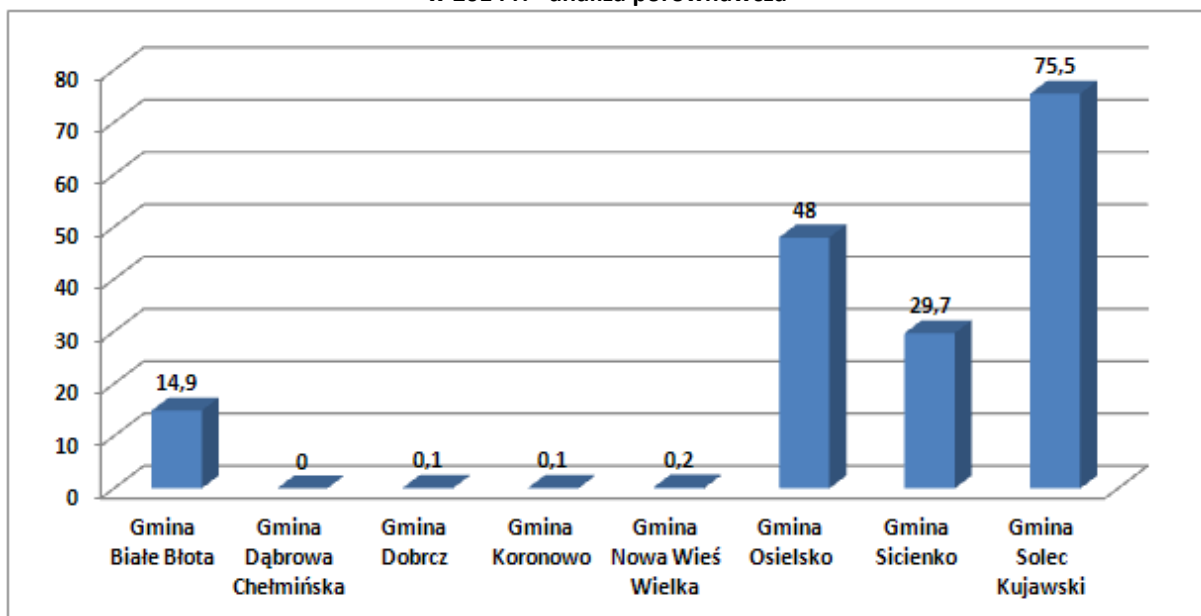
Tabela 13. Sieć gazowa na terenie gminy Osielesko w latach 2010-2014

Wyszczególnienie	2010	2011	2012	2013	2014
Długość czynnej sieci ogółem (km)	80,09	86,82	90,63	102,62	104,75
Czynne przyłącza do budynków mieszkalnych i niemieszkalnych (szt.)	1262	1409	1531	1650	1759
Odbiorcy gazu (gospod.)	1254	1269	1722	1671	2065
Zużycie gazu (tys. m ³)	2813,4	3024,2	2921,4	3429,7	3192,2
Osoby korzystające z sieci gazowej	4101	4245	5166	5336	6030

Źródło: Opracowanie własne na podstawie Banku Danych Lokalnych GUS

Sieć gazowa na terenie gminy jest sukcesywnie rozbudowywana. W 2014 r. długość czynnej sieci gazowej wyniosła 104,75 km i w porównaniu z rokiem 2010 zwiększyła się o 24,66 km, tj. 30,8%. Wraz z rozbudową sieci gazowej wzrosła liczba przyłączy do obiektów. W analizowanym okresie liczba czynnych przyłączy gazowych zwiększyła się o 497 szt. (39,4%), dzięki czemu do sieci zostało podłączonych ogółem 2065 odbiorców. Gaz na terenie gminy zużywany jest przede wszystkim do celów grzewczych (ponad 75% odbiorców w 2014 r.).

Wykres 22. Korzystający z sieci gazowniczej w % ogółu ludności na terenie gmin powiatu bydgoskiego w 2014 r. - analiza porównawcza



Źródło: Opracowanie własne na podstawie Banku Danych Lokalnych GUS

Gmina Osielesko na tle powiatu bydgoskiego pod względem współczynnika zgazyfikowania zajmuje drugie miejsce – 48%. W 2014 r. na terenie gminy Osielesko wydano 115 pozwoleń na instalacje gazowe.

Elektryfikacja

Na terenie gminy Osielesko w miejscowości Niwy znajduje się główny punkt zasilania 110/15 kV. Stacja została wybudowana w oparciu o najnowsze standardy technologiczne. GPZ Niwy zasilany jest przez dwie linie 110 kV relacji Bydgoszcz Jasiniec – Świecie i Bydgoszcz Jasiniec – Kotomierz. Oddanie do

użytku w 2012 r. GPZ Niwy znacznie poprawiło bezpieczeństwo energetyczne gminy oraz umożliwiło przyłączenie nowych odbiorców oraz jej dalszy rozwój.

Przez obszar gminy przebiegają również dwie linie wysokiego napięcia:

- 220 kV z zespołu elektrociepłowni Pątnów – Adamów – Konin, przez stację Bydgoszcz Jasiniec do Gdańska,
- 110 kV na trasie Bydgoszcz Jasiniec – Koronowo.

Przez gminę Osielsko przechodzić będzie linia 400 kV Jasiniec – Grudziądz Węgrowo. Dzięki realizacji projektu możliwe będzie zastąpienie wyeksploatowanej linii 220 kV pomiędzy Jasińcem i Grudziądzem Węgrowo. Dodatkowo, zwiększy się pewność zasilania odbiorców w tym rejonie, a także powstaną dogodne warunki do rozwoju energetyki odnawialnej. Jednocześnie, inwestycja stworzy możliwości do rozwoju lokalnych sieci dystrybucyjnych, co przełoży się na niezawodność zasilania obszarów położonych wzdłuż nowej linii.

Ciepłownictwo

Gmina Osielsko nie posiada scentralizowanego systemu ogrzewania. Produkowane ciepło pochodzi z kotłowni lokalnych wykorzystujących węgiel i olej opałowy. Do celów grzewczych wykorzystywany jest również gaz sieciowy. Mieszkańcy coraz częściej korzystają z odnawialnych źródeł energii, co pozytywnie wpływa na jakość środowiska naturalnego, w tym przede wszystkim spadek zanieczyszczenia powietrza. Dodatkowo, podejmowane są działania mające na celu redukcję zużycia energii, m.in. poprzez termomodernizację obiektów oraz budownictwo energooszczędne.

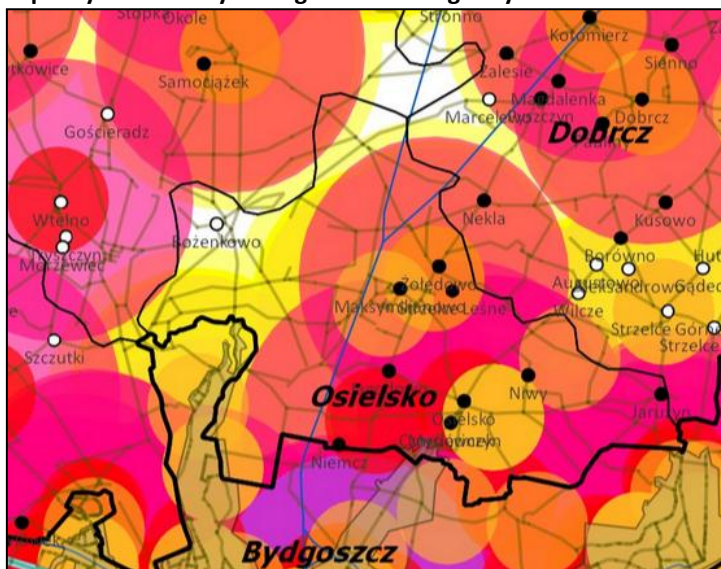
Odnawialne źródła energii

Na terenie gminy Osielsko wykorzystywane są odnawialne źródła energii. W miejscowości Bożenkowo zlokalizowana jest mała elektrownia wodna (MEW) na rzece Kotomierzycy. Moc MEW wynosi 22 KW. Wykorzystywana jest również energia odnawialna z promieni słonecznych oraz energia pozyskiwana z ziemi. Kolektory słoneczne, ogniwa fotowoltaiczne i pompy ciepła wykorzystywane są przede wszystkim na użytek budownictwa jednorodzinnego oraz wielorodzinnego (osiedle Lake Residence wykorzystuje systemy solarne).

II.5.5. Infrastruktura telekomunikacyjna

W ramach układu telekomunikacyjnego na terenie gminy Osielsko wyróżnić można dwa rodzaje sieci: przewodową (stacjonarną) i komórkową. Na terenie gminy działają również wszyscy ogólnopolscy operatorzy sieci telefonii komórkowej. Ponadto, obserwuje się zapotrzebowanie na usługi związane z dostępem do sieci internetowej. Mieszkańcy gminy Osielsko mają zapewniony dostęp do Internetu szerokopasmowego.

Rysunek 7. Mapa wykluczenia cyfrowego na terenie gminy Osielesko - stan na 11.02.2010 r.



Źródło: www.kujawsko-pomorskie.pl

Miejsca na mapie oznaczone kolorem białym nie spełniają wymogu dostępu do internetowych usług komercyjnych na poziomie min. 2 MB/s. Intensywniejsze kolory jak ciemnożółty i ciemnoróżowy oznaczają dostęp do sieci na poziomie min. 6 MB/s.

Z ankiety dotyczącej zapotrzebowania użytkowników na usługę Internetu stacjonarnego przeprowadzonej przez Urząd Komunikacji Elektronicznej wynika, że średnia liczba zgłoszeń o braku dostępu do Internetu wynosi w przeliczeniu na 10 tys. mieszkańców dla gminy Osielesko 3,44, przy średniej dla powiatu bydgoskiego wynoszącej 5,29 i województwa kujawsko-pomorskiego 2,84.

Na terenie gminy Osielesko, jak i całego powiatu bydgoskiego nie zostały zainstalowane żadne samorządowe hotspoty w miejscach publicznych.

W gminie funkcjonuje bezpłatny informator SMS, będący mobilnym systemem powiadamiania mieszkańców m.in. o sytuacjach zagrażających zdrowiu, życiu, zjawiskach pogodowych, wydarzeniach kulturalnych i sportowych, zmianach wpływających na organizację życia, a także istotnych sprawach lokalnych, itp.

II.5.6. Zasób mieszkaniowy Gminy

Na mieszkaniowy zasób Gminy Osielesko składa się 14 budynków, w których znajduje się:

- 51 lokali mieszkalnych,
- 11 lokali socjalnych.

Mieszkaniowy zasób gminy kształtuje się następująco:

- lokale komunalne, w budynkach stanowiących własność Gminy Osielesko, tj. 11 budynków, w których znajduje się 42 lokali mieszkalnych i 8 lokali socjalnych,
- lokale w budynku Skarbu Państwa - PKP, którym Gmina Osielesko zarządza w ramach prowadzenia cudzych spraw bez zlecenia, tj. 1 budynek przy ul. Sygnałowej 3 w Maksymilianowie, w którym znajdują się 2 lokale mieszkalne,
- lokal komunalny, którego Gmina Osielesko jest właścicielem zlokalizowany w budynku będącym współwłasnością przy ul. Szosa Gdańska 17 w Osielesku,
- lokale komunalne, w budynku wspólnoty mieszkaniowej zarządzany przez innego zarządcę tj. ul. Osiedlowa 3 w Bożenkowie - 1 budynek, w którym znajduje się 9 lokali mieszkalnych:

6 lokali komunalnych i 3 lokale socjalne.

Ponadto, Gmina Osielsko jest właścicielem budynku nie spełniającego warunków dla budynku mieszkaniowego, lecz spełniającego warunki dla pomieszczeń tymczasowych, położonego przy ul. Szosa Gdańska 23A, o powierzchni 33,6 m². Budynek przeznaczony jest do ulokowania w trybie natychmiastowym osób w nagłej potrzebie (np. pogorzalców).

Wszystkie budynki posiadają instalację elektryczną. 10 budynków (91%) jest wyposażonych w instalacje wodociągową, 9 budynków (82%) posiada dostęp do instalacji kanalizacyjnej, 4 budynki posiadają dostęp do instalacji gazowej (36%), a 7 budynków (64%) posiada instalację centralnego ogrzewania.

Stan techniczny budynków, w których zlokalizowane są lokale mieszkalne tworzące gminny zasób mieszkaniowy jest zróżnicowany. Najbardziej wyeksploatowane są obiekty wybudowane przed 1950 r., wymagające gruntownej modernizacji – odsetek tych obiektów wynosi 42% (5 budynków). Pozostałe budynki to obiekty wybudowane w latach 1952-2000 (4 budynków) oraz w latach 2001-2010 (2 budynki).

Remontu/modernizacji wymagają 2 lokale, którymi zarządza Gmina i które zlokalizowane są w budynku przy ul. Sygnałowej 3 w Maksymilianowie, których właścicielem jest Skarb Państwa – PKP, jednak w chwili obecnej przeprowadzenie prac remontowych jest utrudnione ze względu na nieuregulowany stan prawny obiektu.

Przeprowadzenie prac modernizacyjnych/remontowych jest konieczne również w budynkach wybudowanych ok. roku 1965 i należących do wspólnot mieszkaniowych – Osielsko (ul. Szosa Gdańska 17), Bożenkowo (ul. Osiedlowa 3). Gmina Osielsko jest zobowiązana do partycypowania w kosztach remontów zgodnie z wysokością posiadanych udziałów.

Według stanu na lipiec 2015 r. w okresie ostatnich kilku lat złożono 51 nie zrealizowanych wniosków mieszkaniowych o przyznanie lokali komunalnych, w tym 6, o przyznanie lokali socjalnych - wnioski składały rodziny posiadające prawomocne wyroki sądowe.

Kluczowe wnioski i obserwacje

- 1. Gmina Osielsko jest dobrze skomunikowana. Jednakże występują znaczne problemy związane z niewystarczającą przepustowością dróg – przede wszystkim drogi krajowej nr 5. Planowana od lat budowa drogi ekspresowej S5, w tym obwodnicy północno-zachodniej, wpłynie na zmniejszenie zwłaszcza ruchu tranzytowego na jej obecnym przebiegu.*
- 2. Napływ nowych mieszkańców oddziałuje na rozbudowę potrzebnej infrastruktury technicznej.*
- 3. Niezbędne są inwestycje w zakresie zwiększania dostępności do dalszych zakątków gminy – istnieje konieczność budowy nowych ulic, a także modernizacji i rozbudowy już istniejących. Wraz z rozbudową dróg, konieczna jest budowa infrastruktury okołodrogowej m.in. chodników, zatok autobusowych, ciągów pieszo-rowerowych, parkingów, oświetlenia itp.*
- 4. Mieszkańcy mają zapewnioną komunikację publiczną z Bydgoszczą dzięki bezpośrednim połączeniom poprzez cztery linie autobusowe. Występujące zjawisko suburbanizacji sprawia, że zachodzi konieczność ciągłego monitorowania i dbania o rozwój transportu publicznego. Zapewnienie odpowiedniej liczby połączeń komunikacji publicznej wpływa na zmniejszenie się zatorów na drogach dojazdowych do Bydgoszczy.*

5. *Do sieci gazowej podłączonych jest 48% mieszkańców gminy (miejscowości: Maksymilianowo, Myślęcinek, Niemcz, Niwy, Osielsko, Żołędowo). Planowana jest rozbudowa sieci gazowej i przyłączenie do sieci kolejnych mieszkańców.*
6. *Sieć wodociągowa i kanalizacyjna jest sukcesywnie rozbudowywana. W 2013 r. do sieci wodociągowej podłączonych było 88,9% mieszkańców, a do sieci kanalizacyjnej 59,5%. Ze względu na położenie znacznych obszarów gminy w strefie ochronnej ujęć wody pitnej dla miasta Bydgoszczy niezbędny jest dalszy rozwój infrastruktury kanalizacyjnej.*
7. *System gospodarki odpadami komunalnymi na terenie gminy funkcjonuje prawidłowo.*
8. *Gmina nie posiada scentralizowanego systemu grzewczego. Dostarczane ciepło pochodzi z lokalnych kotłowni. Dużym zainteresowaniem cieszą się również instalacje wykorzystujące odnawialne źródła energii.*
9. *W ostatnich latach na terenie gminy Osielsko złożono wnioski o przyznanie lokali komunalnych, które nie zostały zrealizowane. W najbliższym czasie należałoby powiększyć wielkość zasobu komunalnego, co pozwoli na zaspokojenie potrzeb mieszkaniowych części społeczeństwa.*

II.6. Infrastruktura społeczna

II.6.1. Oświata i wychowanie

Przedszkola

Wg stanu na dzień 30.09.2015 r. na terenie gminy Osielsko wychowanie przedszkolne zapewnia 7 niepublicznych placówek wychowania przedszkolnego oraz 6 oddziałów przedszkolnych w 3 szkołach podstawowych:

- Przedszkole Niepubliczne „Chatka Puchatka” w Osielsku,
- Przedszkole Niepubliczne „Zameczek II” w Osielsku,
- Przedszkole Anglojęzyczne „Akademia Przedszkolaka” w Osielsku,
- Przedszkole Niepubliczne „Humpty Dumpty” w Żołędowie,
- Niepubliczne Przedszkole Dobrego Pasterza w Żołędowie,
- Przedszkole Niepubliczne Anglojęzyczne „Tęczowa Kraina” w Niemczu,
- Przedszkole Niepubliczne „Dzieciocy Świat Montessori” w Niemczu,
- Oddziały przedszkolne przy: Zespole Szkół w Osielsku, Szkole Podstawowej w Niemczu i Szkole Podstawowej im. Jana Pawła II w Maksymilianowie.

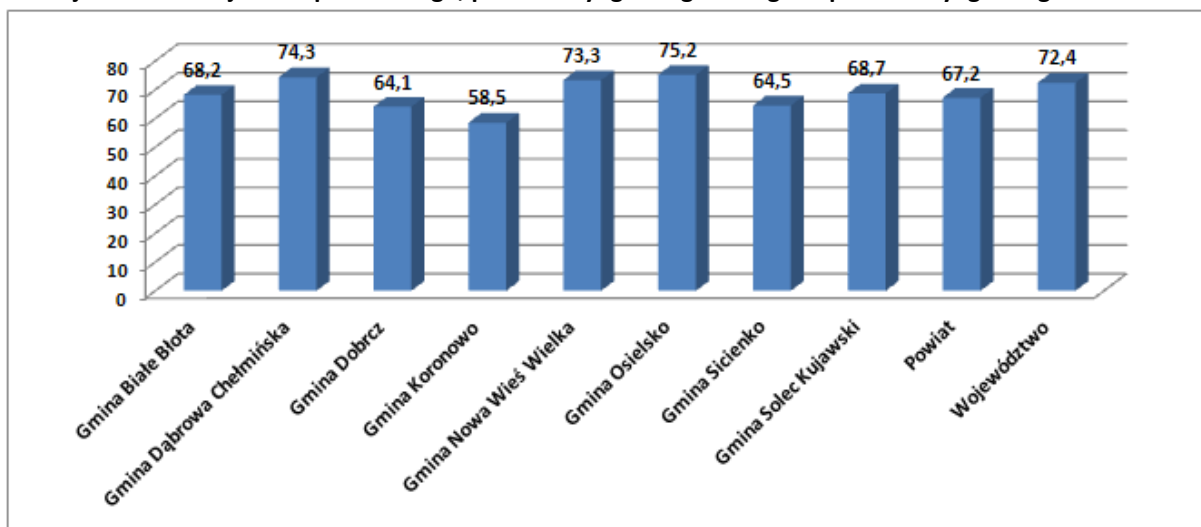
W 2014 r. do niepublicznych przedszkoli uczęszczało 371 dzieci, a do oddziałów przedszkolnych 142 dzieci. W porównaniu z rokiem 2009 liczba dzieci uczęszczających do przedszkoli zwiększyła się ponad dwukrotnie (222%). O ponad połowę (51%) zwiększyła się liczba dzieci uczęszczających do oddziałów przedszkolnych przy szkołach podstawowych.

Tabela 14. Wychowanie przedszkolne w gminie Osielsko w latach 2009-2014

Wyszczególnienie	2009	2010	2011	2012	2013	2014
Przedszkola						
Ogółem	3	4	4	6	6	7
Oddziały	8	11	12	17	19	20
Miejsca	170	243	268	394	416	470
Dzieci	167	208	230	332	365	371
Oddziały przedszkolne						
Ogółem	3	3	3	3	3	3
Oddziały	5	5	7	6	7	6
Dzieci	94	104	149	138	152	142

Źródło: Opracowanie własne na podstawie Banku Danych Lokalnych GUS oraz danych z Urzędu Gminy w Osielsku

Wykres 23. Procentowy udział dzieci w wieku 3-5 lat w wychowaniu przedszkolnym w gminie Osielesko na tle województwa kujawsko-pomorskiego, powiatu bydgoskiego oraz gmin powiatu bydgoskiego w 2014 r.



Źródło: Opracowanie własne na podstawie Banku Danych Lokalnych GUS

Od 2009 roku zauważalny jest systematyczny wzrost udziału dzieci w wieku 3-5 lat objętych wychowaniem przedszkolnym. W porównaniu z rokiem bazowym odsetek dzieci objętych wychowaniem przedszkolnym w tej grupie wiekowej, zwiększył się o 33,6 pkt. proc. i na koniec 2014 r. wyniósł 75,2%. Analogicznie w tym samym okresie średnia dla powiatu bydgoskiego wyniosła 67,2%, a dla województwa kujawsko-pomorskiego 72,4%.

Tabela 15. Dzieci objęte wychowaniem przedszkolnym w gminie Osielesko w latach 2009-2014

Wyszczególnienie	2009	2010	2011	2012	2013	2014
dzieci ogółem w wieku 3-5 lat	380	438	483	473	508	509
dzieci objęte wychowaniem przedszkolnym w wieku 3-5 lat	158	219	275	329	383	383
odsetek dzieci objętych wychowaniem przedszkolnym w wieku 3-5 lat (%)	41,6	50,0	56,9	59,6	75,4	75,2

Źródło: Opracowanie własne na podstawie GUS – Bank Danych Lokalnych

Część dzieci uczęszcza również do placówek wychowania przedszkolnego zlokalizowanych w Bydgoszczy. Według stanu na III kwartał 2014 r. do Bydgoszczy uczęszczało 151 dzieci, w tym:

- 139 dzieci do niepublicznych przedszkoli,
- 10 dzieci do oddziałów przedszkolnych przy szkołach podstawowych,
- 2 dzieci do innych niepublicznych form wychowania przedszkolnego.

W gminie planowana jest budowa gminnego przedszkola publicznego w Osielesku na ok. 100 miejsc, co przyczyni się do wzrostu liczby dzieci objętych wychowaniem przedszkolnym.

Należy zauważyć, że od 1 września 2015 r. prawo do korzystania z edukacji przedszkolnej zyskały wszystkie 4-letnie dzieci, a gmina ma obowiązek przyjąć je do oddziałów przedszkolnych. Natomiast od 1 września 2017 r. prawo do korzystania z edukacji przedszkolnej będą miały wszystkie dzieci 3-letnie, które gmina zobowiązana będzie przyjąć do oddziałów przedszkolnych. Ponadto, zgodnie z nowelą ustawy o zmianie ustawy o systemie oświaty oraz niektórych innych ustaw od 1 września 2016 r. oddziały przedszkolne w szkołach podstawowych zostaną przekształcone w przedszkola, przy

jednoczesnym utworzeniu zespołów szkolno-przedszkolnych. Istotne zmiany dotyczą także 6-latków, które nie mają obowiązku szkolnego (obowiązek szkolny dotyczy dzieci 7-letnich). Obowiązki te dodatkowo zwiększą presję na tworzenie nowych miejsc przedszkolnych.

Szkoły podstawowe

Na terenie gminy Osielsko działają 3 szkoły podstawowe:

- Szkoła Podstawowa im. Jana Pawła II w Maksymilianowie,
- Szkoła Podstawowa w Niemczu,
- Szkoła Podstawowa w Zespole Szkół w Osielsku.

W 2014 r. do szkół podstawowych na terenie gminy Osielsko uczęszczało 1041 uczniów. W latach 2010-2014 liczba dzieci uczęszczających do szkół podstawowych zwiększyła się o 22,2% (189 osób).

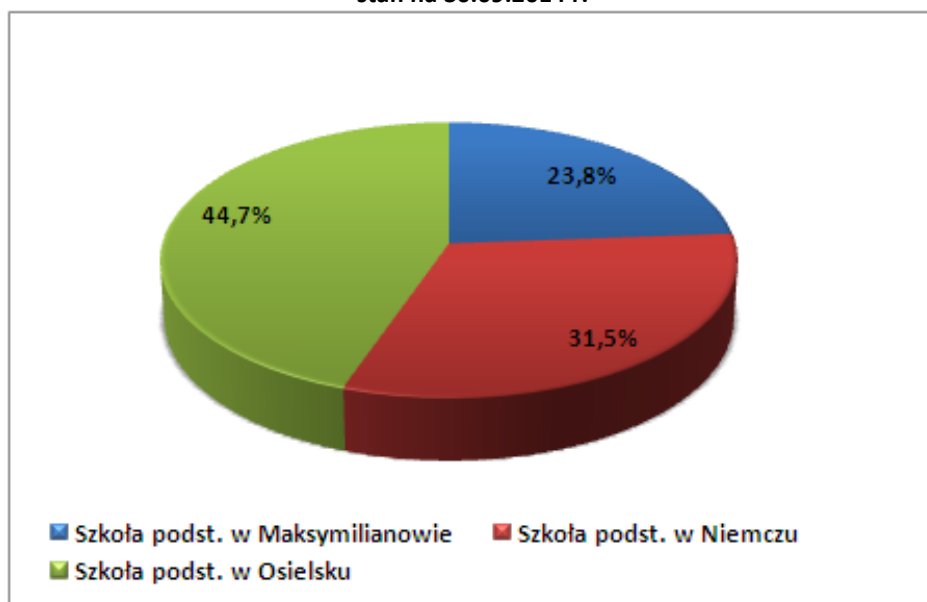
Tabela 16. Liczba uczniów w szkołach podstawowych na terenie gminy Osielsko w latach 2010-2014 – stan na 30.09.

Siedziba szkoły	2010	2011	2012	2013	2014	Dynamika zmian 2014/2010
Maksymilianowo	220	225	228	229	248	112,7%
Niemcz	223	241	258	292	328	147,1%
Osielsko	409	432	417	435	465	113,7%
Razem	852	898	903	956	1041	22,2%

Źródło: Urząd Gminy Osielsko

Największą dynamiką zmian w zakresie liczby uczniów odnotowano w przypadku szkoły podstawowej w Niemczu. W analizowanym okresie liczba dzieci zwiększyła się o 47,1% (105 osób). W szkole podstawowej w Osielsku dynamika zmian wyniosła 13,7% (56 osób), a w szkole podstawowej w Maksymilianowie 12,7% (28 osób).

Wykres 24. Procentowy udział dzieci uczęszczających do szkół podstawowych na terenie gminy Osielsko – stan na 30.09.2014 r.



Źródło: Opracowanie własne na podstawie danych Urzędu Gminy Osielsko

Najwięcej uczniów uczęszcza do szkoły podstawowej w Osielsku (44,7%), która została niedawno rozbudowana. W następnej kolejności do szkoły podstawowej w Niemczu (31,5%), która została rozbudowana w 2011 r. oraz do szkoły podstawowej w Maksymilianowie (23,8%).

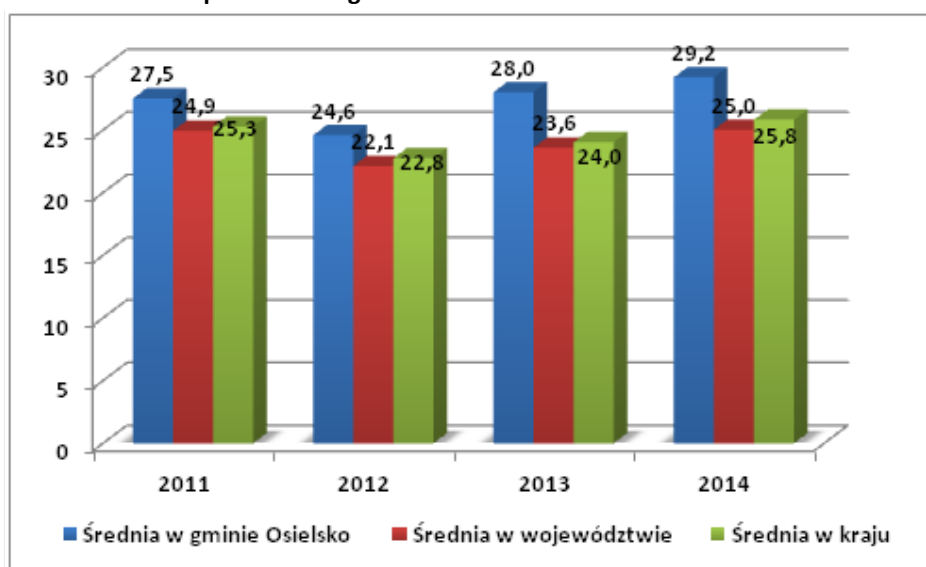
Tabela 17. Liczba oddziałów w szkołach podstawowych na terenie gminy Osielsko w roku szkolnym 2014/2015

Wyszczególnienie	Liczba uczniów	Liczba oddziałów	Średnia liczba uczniów na jeden oddział
Maksymilianowo	248	13	19,08
Niemcz	328	14	23,43
Osielsko	465	21	22,14
Razem	1041	48	21,69

Źródło: Urząd Gminy Osielsko

W roku szkolnym 2014/2015 średnia liczba uczniów w oddziałach szkół podstawowych wyniosła 21,78 osób. Brak przepiętnienia oddziałów pozytywnie wpływa na jakość nauczania w placówkach oświatowych w gminie Osielsko, czego potwierdzeniem są wyniki egzaminów szóstoklasistów w ostatnich latach.

Wykres 25. Średnie wyniki egzaminów klas VI (zestaw standardowy) w kraju, województwie kujawsko-pomorskim i gminie Osielsko w latach 2011-2014



Źródło: Urząd Gminy Osielsko

W latach 2011-2014 średnie wyniki egzaminów szóstoklasistów w gminie Osielsko kształtowały się lepiej niż przeciętne wyniki w województwie kujawsko-pomorskim i w kraju. Dla porównania w 2014 r. średnia w gminie Osielsko wynosiła 29,2 punktów (na 40 punktów możliwych) i była wyższa o 4,2 punkty od średniej w województwie oraz 3,4 punkty od średniej dla kraju.

Szkoły gimnazjalne

Na terenie gminy funkcjonują dwa gimnazja:

- Gimnazjum w Zespole Szkół w Osielsku,
- Gimnazjum Nr 1 im. Janusza Korczaka w Żołędowie.

W 2014 r. do gimnazjów uczęszczało 360 uczniów. W latach 2010-2014 liczba uczniów utrzymywała się na zbliżonym poziomie. W roku szkolnym 2014/2015 do gimnazjum w Osielsku uczęszczało 189 uczniów, a do gimnazjum w Żołędowie 171 uczniów. Średnia liczba uczniów w klasie wyniosła 22,51 osób.

Tabela 18. Liczba klas w szkołach gimnazjalnych na terenie gminy Osielsko w roku szkolnym 2014/2015

Wyszczególnienie	Liczba uczniów	Liczba klas	Średnia liczba uczniów na jeden oddział
Osielsko	189	8	23,63
Żołędowo	171	8	21,38
Razem	360	16	22,51

Źródło: Urząd Gminy Osielsko

Wysoką jakość nauki w gimnazjach potwierdzają średnie wyniki egzaminów gimnazjalnych przeprowadzonych w latach 2012-2014. Uczniowie gimnazjów w Osielsku i Żołędowie osiągnęli wyższe wyniki egzaminów zarówno z języka polskiego, historii, jak i matematyki.

Szczegółowe informacje dotyczące średnich wyników z egzaminów gimnazjalnych prezentuje tabela 19.

Tabela 19. Średnie wyniki egzaminów gimnazjalnych (%) w gminie Osielsko na tle województwa kujawsko-pomorskiego i kraju w latach 2012-2014

Wyszczególnienie	język polski			historia			matematyka		
	2012	2013	2014	2012	2013	2014	2012	2013	2014
Gmina Osielsko	66,6	64,9	68,4	60,3	60,9	62,7	52,9	54,6	55,8
Województwo kujawsko-pomorskie	64	61	65	59	56	58	46	46	45
Kraj	65	62	68	61	58	59	47	48	47

Źródło: Urząd Gminy Osielsko

Szkolnictwo ponadgimnazjalne

Na terenie gminy Osielsko nie funkcjonuje szkolnictwo ponadgimnazjalne. Najbliżej zlokalizowane szkoły ponadgimnazjalne znajdują się w Bydgoszczy.

Tabela 20. Liczba młodzieży na terenie gminy Osielsko w latach 2009-2014

Wyszczególnienie	2009	2010	2011	2012	2013	2014
16 lat	167	181	158	162	153	163
17 lat	168	173	185	166	165	156
18 lat	174	168	178	186	170	163
Razem	509	522	521	514	488	482
% udział młodzieży (16-18 lat) w ogólnej liczbie ludności gminy Osielsko	4,6%	4,6%	4,5%	4,3%	4,0%	3,8%

Źródło: Opracowanie własne na podstawie danych GUS – Bank Danych Lokalnych

W 2014 r. liczba młodzieży w wieku 16-18 lat wyniosła 482 osób. Liczba młodzieży od 2009 r. utrzymuje się na zbliżonym poziomie. Jak pokazują dane GUS, młodzież stanowi ok. 4% wszystkich mieszkańców gminy.

Szkolnictwo wyższe w regionie zapewniają przede wszystkim dwa duże ośrodki akademickie w Bydgoszczy i Toruniu.

II.6.2. Ochrona zdrowia

W zakresie ochrony zdrowia i życia funkcjonują podmioty zlokalizowane w Osielsku, Niemczu i Maksymilianowie. Wykaz podmiotów z zakresu ochrony zdrowia wraz z ich krótką charakterystyką prezentuje tabela 21.

Tabela 21. Placówki ochrony zdrowia na terenie gminy Osielsko

Nazwa	Charakterystyka
Szpital „ESKULAP” w Osielsku	Szpital zapewnia kompleksową opiekę medyczną w ponad 20 specjalnościach medycznych. Placówka posiada pracownie USG, RTG, Tomografii Komputerowej, Rezonansu Magnetycznego i Endoskopii. Oferuje szeroki zakres usług medycznych z zakresu hospitalizacji, w tym małoinwazyjnych zabiegów w dziedzinach chirurgii ogólnej i naczyń, ginekologii, ortopedii, neurochirurgii, otolaryngologii i urologii.
Przyszpitalne poradnie wielospecjalistyczne szpitala „ESKULAP” w Osielsku	Poradnie zlokalizowane są w obrębie szpitala. Do dyspozycji pacjentów jest ponad 20 lekarzy w specjalnościach medycznych: angiolog, chirurg naczyniowy, chirurg ogólny, chirurg dziecięcy, chirurg piersi, dermatolog, diabetolog, dietetyk, endokrynolog, gastroenterolog, geriatra, ginekolog, kardiolog, laryngolog, nefrolog, neurochirurg, neurolog, ortopeda, rehabilitacja, reumatolog, urolog.
Centrum Medyczne „EPIMIGREN” w Osielsku	Placówka oferuje usługi medyczne w zakresie neurologii, neurogeriatrii, neurorehabilitacji, neuropsychologii, neurologopedii. Ośrodek posiada pracownię EEG. Zajmuje się diagnozowaniem i leczeniem napadów zaburzeń świadomości, przytomności, stanów drgawkowych, zasłabnięć. Obszar zainteresowań klinicznych to: padaczka, migrena, zespoły otępienia oraz zespoły bólowe. Centrum prowadzi również szeroko rozumianą profilaktykę zdrowotną w zakresie schorzeń układu nerwowego.
VITALABO Laboratoria Medyczne w Osielsku	W ofercie placówki znajdują się wszystkie badania podstawowe oraz szeroki panel badań specjalistycznych. Duży wybór oznaczeń hormonów, w tym m.in.: hormony płciowe, tarczycowe, związane z procesem starzenia; markery nowotworowe, badania genetyczne – podłoże chorób nowotworowych, zakrzepicy, chorób neurologicznych; badania w kierunku wykluczenia ojcostwa i pokrewieństwa, diagnostyka miażdżycy i chorób serca, diagnostyka infekcji bakteryjnych, wirusowych, grzybiczych, markery osteoporozy, diagnostyka cukrzycy, badania autoimmunologiczne i reumatologiczne czy badania alergologiczne.
Centrum Medyczne „BIOSCIENCE” w Osielsku	Firma zajmuje się prowadzeniem badań klinicznych fazy I-IV nad nowymi lekami i wyrobami medycznymi, na zlecenie firm farmaceutycznych, biotechnologicznych i badawczych, ale także klientów akademickich. Doświadczenie firmy obejmuje badania z dziedzin terapeutycznych, takich jak: szczepionki, kardiologia, pulmonologia, neurologia, nefrologia, onkologia i inne.
Niepubliczna Poradnia Psychologiczno-Pedagogiczna „SENSO” w Osielsku	Placówka oświatowa podlegająca Kujawsko-Pomorskiemu Kuratorowi Oświaty w Bydgoszczy. Oferta skierowana jest do dzieci, młodzieży i dorosłych, głównie rodziców i nauczycieli. Ośrodek posiada uprawnienia do wydawania opinii dotyczących trudności w zakresie dysleksji, dysgrafii i dysortografii. Poradnia oferuje pomoc w zakresie diagnozy i terapii psychologicznej, pedagogicznej,

Nazwa	Charakterystyka
	logopedycznej i wczesnego wspomaganie rozwoju dziecka.
Gminna Przychodnia w Osielesku	Przychodnia udziela pełnego zakresu świadczeń podstawowej opieki zdrowotnej (POZ). W skład przychodni wchodzi: gabinet lekarza rodzinnego w Osielesku, gabinet lekarza rodzinnego w Maksymilianowie, poradnia K w Osielesku oraz gabinety fizykoterapii w Osielesku.
Klinika Zdrówko s.c. Iwona Adamczak, Rafał Adamczak w Niemczu	Klinika specjalizuje się w leczeniu niepłodności, w tym metodzie in vitro, inseminacji domacicznej, badaniu USG 2D/3D/4D, USG piersi, ginekologii i położnictwie, rehabilitacji niemowląt, dzieci i dorosłych, balneologii, medycynie estetycznej, fizykoterapii, kinezyterapii. Placówka wyposażona jest w nowoczesny sprzęt.
Ośrodek Zdrowia w Maksymilianowie	Ośrodek Zdrowia wchodzi w skład Gminnej Przychodni w Osielesku.

Źródło: Opracowanie własne na podstawie osielsko.info oraz www.bioscience.pl

W ramach podstawowej opieki zdrowotnej w 2014 r. udzielono ogółem 40 103 porady. Natomiast w ramach ambulatoryjnej opieki zdrowotnej udzielono ogółem 58 301 porad lekarskich.

Działalność placówek ochrony zdrowia uzupełniają 3 apteki i 1 punkt apteczny. W 2014 r. na jedną aptekę ogólnodostępną przypadało 4190 osób. Wskaźnik ten kształtował się lepiej niż w całym powiecie bydgoskim, gdzie średnio na jedną aptekę przypadało 4656 osób.

Mieszkańcy gminy Osielesko korzystają również z placówek szpitalnych i innych podmiotów ochrony zdrowia znajdujących się w Bydgoszczy.

Ponadto, na terenie gminy mieści się Laboratorium Galenowe Avena, będące jednym z nielicznych w kraju.

II.6.3. Pomoc społeczna

Na terenie gminy Osielesko pomoc społeczną realizuje Gminny Ośrodek Pomocy Społecznej w Osielesku, zwany dalej GOPS. Celem działania GOPS jest realizacja polityki społecznej państwa zmierzająca do umożliwienia osobom i rodzinom przezwyciężenia trudnych sytuacji życiowych, jak również działania profilaktyczne.

Poza GOPS na terenie gminy działają również inne podmioty związane w różnym stopniu ze sferą pomocy społecznej, których wykaz wraz z krótką charakterystyką przedstawiono w tabeli 22.

Tabela 22. Podmioty działające w zakresie pomocy społecznej

Nazwa podmiotu	Rodzaj działalności
Gminny Ośrodek Pomocy Społecznej w Osielesku	<ul style="list-style-type: none"> – wsparcie osób i rodzin w przezwyciężeniu trudnej sytuacji życiowej, doprowadzenie - w miarę możliwości - do ich życiowego usamodzielniania i umożliwienie im życia w warunkach odpowiadających godności człowieka, – zapewnienie dochodu na poziomie interwencji socjalnej – dla osób nie posiadających dochodu lub o niskich dochodach, w wieku poprodukcyjnym i osobom niepełnosprawnym, – zapewnienie dochodu do wysokości poziomu interwencji socjalnej osobom i rodzinom o niskich dochodach, które wymagają okresowego wsparcia, – zapewnienie profesjonalnej pomocy rodzinom dotkniętym skutkami patologii społecznej, w tym przemocą w rodzinie,

Nazwa podmiotu	Rodzaj działalności
	– integracja ze środowiskiem osób wykluczonych społecznie.
Rodzinny Punkt Konsultacyjny	– wsparcie psychologiczne, prawne, specjalistyczne poradnictwo profilaktyki i przeciwdziałania problemom alkoholowych, narkomanii, szkoła dla rodziców, opłata wypoczynku dla uczniów z programem profilaktyki uzależnień
Zespół Interdyscyplinarny do Spraw Przeciwdziałania Przemocy w Rodzinie	– prowadzenie zintegrowanych i skoordynowanych działań z zakresie przeciwdziałania przemocy w rodzinie
Gminna Komisja do Spraw Profilaktyki i Rozwiązywania Problemów Alkoholowych i Narkomanii	– podejmowanie działań profilaktycznych i edukacyjnych na rzecz rodzin; – opracowanie i udostępnianie materiałów informacyjnych o instytucjach udzielających pomocy rodzinom
Zespół do Spraw Oświaty	– przyznawanie i wypłacanie stypendiów dla uczniów – organizowanie dowożenia uczniów do szkół
Gminna Przychodnia Zdrowia	– prowadzenie działań w zakresie profilaktyki i opieki zdrowotnej
Szkoły Podstawowe i Gimnazja	– działalność edukacyjno-wychowawcza – wsparcie psychologa dla rodziców i uczniów – organizowanie zajęć wyrównawczych w ramach świetlic środowiskowych
Gminny Ośrodek Kultury	– organizowanie zajęć pozaszkolnych dla uczniów w świetlicach wiejskich z elementami profilaktyki uzależnień
Gminny Ośrodek Sportu i Rekreacji	– opracowanie i realizacja programów sportowych z profilaktyką uzależnień
Parafie	– działalność charytatywna (pomoc rzeczowa i finansowa rodzinom) – organizowanie i dystrybucja żywności – organizowanie wypoczynku dla dzieci
Policja	– zakładanie niebieskich kart – wizytowanie środowisk dysfunkcyjnych – prowadzenie pogadank w szkołach dla rodziców i dzieci na temat zapobiegania przemocy
Dom Dobrego Pasterza dla Samotnych Matek w Żołędowie	– pomoc Sióstr Pasterek dla matek z małoletnimi dziećmi i kobiet w ciąży
Dom Pomocy Społecznej w Bożenkowie	– działalność na rzecz osób dorosłych, niepełnosprawnych intelektualnie w ramach stałego pobytu w placówce
Fundacja „Czas Nadziei”	– organizacja szeroko rozumianej pomocy – pomoc w usuwaniu klęsk żywiołowych – udzielanie niezbędnej pomocy dla zwierząt i środowiska naturalnego – działania mające na celu zapobieganie patologii

Źródło: www.osielsko.pl

Poza GOPS na terenie gminy Osielesko nie ma jednostek organizacyjnych pomocy społecznej prowadzonych przez gminę, takich jak: środowiskowe domy samopomocy, dzienne domy pomocy, noclegownie, schroniska i domy dla osób bezdomnych, kluby samopomocy, domy pomocy społecznej, mieszkania chronione, ośrodki interwencji kryzysowej, jednostki specjalistycznego

poradnictwa, placówki wsparcia dziennego, placówki opiekuńczo-wychowawcze, centrum integracji społecznej, klub integracji społecznej, warsztat terapii zajęciowej, zakład aktywności zawodowej.

Mieszkańcy mają możliwość korzystania z takich placówek jak: domy pomocy społecznej, środowiskowe domy samopomocy, schroniska czy noclegownie na terenie innych jednostek samorządu terytorialnego.

Niepełnosprawni dorośli mają zapewnione miejsca w Środowiskowym Domu Samopomocy w Gądeczu (Gmina zapewnia bezpłatny transport z miejsca zamieszkania oraz powrót).

Potrzeby rehabilitacji dzieci niepełnosprawnych zapewnione są poprzez opłatę ich pobytu w Ośrodku Wsparcia „Słoneczko” w Bydgoszczy.

Szczególne potrzeby osób wymagających pomocy, która wynika z rodzaju ich schorzenia lub niepełnosprawności świadczone są przez osoby ze specjalistycznym przygotowaniem zawodowym. Wyżej wymienione usługi specjalistyczne świadczone są zarówno dla dzieci, jak i dla osób dorosłych w ich miejscu zamieszkania.

Gmina sukcesywnie zabezpiecza również mieszkania socjalne.

Corocznie wzrasta liczba osób starszych, samotnych i chorych, wymagających całodobowej opieki. Część z tych osób wymaga umieszczenia w domu pomocy społecznej, ponieważ nie są w stanie samodzielnie funkcjonować w codziennym życiu i potrzebna jest im całodobowa opieka.

Na terenie gminy nie funkcjonuje tego typu placówka.

W związku z występowaniem zjawiska starzenia się społeczeństwa istotne jest podejmowanie działań pozwalających na aktywizację osób starszych oraz zapewnienie im odpowiedniej opieki. W gminie funkcjonuje Uniwersytet Trzeciego Wieku Wyższej Szkoły Gospodarki filia w Osielsku, który stwarza możliwości ciągłego poszerzania wiedzy, pobudza do aktywizacji społecznej, a także ułatwia nawiązywanie więzi społecznych i zapewnia możliwość dbania o kondycję fizyczną.

Na terenie gminy widoczny jest wzrost liczby osób korzystających z pomocy społecznej. W 2014 r. pomocy i wsparcia udzielono 445 osobom, co w porównaniu z rokiem 2012 oznacza wzrost o 8,3% (34 osoby). Powyższa sytuacja może być spowodowana podwyższeniem kryterium dochodowego w pomocy społecznej w październiku 2012 r. oraz stałym wzrostem liczby mieszkańców. Prognozuje się, że liczba osób, którym udzielone zostanie wsparcie i pomoc w 2015 r. nieznacznie się zwiększy. Liczba osób, którym udzielono w 2014 r. pomocy i wsparcia stanowiła 3,5% wszystkich mieszkańców gminy.

Tabela 23. Dane dotyczące pomocy społecznej na terenie gminy Osielsko w latach 2012-2014 wraz z prognozą na 2015 r.

Wyszczególnienie	2012	2013	2014	2015*
Osoby, którym udzielono pomocy i wsparcia				
Liczba osób	411	433	445	460
Osoby i rodziny, którym przyznano świadczenie pieniężne				
Liczba osób ogółem	217	244	281	296
Liczba rodzin	209	236	263	288

Wyszczególnienie	2012	2013	2014	2015*
Liczba osób w rodzinach	560	631	668	693
Osoby i rodziny, którym przyznano świadczenie niepieniężne				
Liczba osób ogółem	194	291	291	297
Liczba rodzin	185	166	170	172
Liczba osób w rodzinach	559	508	524	531
Osoby i rodziny, z którymi przeprowadzono wywiad środowiskowy				
Liczba osób ogółem	0	0	725	745
Liczba rodzin	250	267	295	315
Liczba osób w rodzinach	740	720	725	755

*prognoza

Źródło: Ocena zasobów pomocy społecznej na rok 2014 dla Gminy Osielesko

W tabeli 24 przedstawiono powody udzielenia pomocy i wsparcia na terenie gminy Osielesko w latach 2012-2014 wraz z prognozą na 2015 r.

Tabela 24. Powody udzielenia pomocy i wsparcia na terenie gminy Osielesko w latach 2012-2014 wraz z prognozą na 2015 r.

Wyszczególnienie	2012	2013	2014	2015*
	Liczba rodzin			
Ubóstwo	183	196	199	230
Bezrobocie	150	180	186	196
Niepełnosprawność	44	53	62	70
Długotrwała lub ciężka choroba	70	80	103	105
Bezradność w sprawach opiekuńczo-wychowawczych	59	80	82	85
Alkoholizm	27	36	33	37
Narkomania	0	1	2	5
Potrzeba ochrony macierzyństwa	14	18	16	20
Bezdomność	8	11	13	14
Trudność w przystosowaniu do życia po zwolnieniu z zakładu karnego	1	6	11	9
Zdarzenia losowe	3	0	2	1
Sieroctwo	0	1	2	1
Przemoc w rodzinie	4	5	4	5

*prognoza

Źródło: Ocena zasobów pomocy społecznej na rok 2014 dla Gminy Osielesko

Przyczyny ubiegania się o pomoc społeczną na przestrzeni ostatnich lat nie ulegają zmianie. Najczęściej występującą przyczyną jest ubóstwo, bezrobocie, a następnie długotrwała lub ciężka choroba, bezradność, niepełnosprawność i alkoholizm. W 2014 r. 27,8% rodzin objętych zostało pomocą z powodu ubóstwa, 26,0% z powodu bezrobocia, 14,4% z powodu długotrwałej lub ciężkiej choroby, 11,5% z powodu bezradności w sprawach opiekuńczo-wychowawczych, 8,7% z powodu niepełnosprawności oraz 4,6% z powodu alkoholizmu.

Należy również zauważyć, że bliskość dużego miasta może negatywnie oddziaływać w sferze zagrożeń problemami uzależnień. Sąsiedztwo Bydgoszczy sprzyja przenikaniu niepożądanych wzorców zachowań i wpływa na łatwiejszą dostępność środków uzależniających. W 2014 r. dwie rodziny objęte zostały pomocą społeczną z powodu narkomanii.

Prawie połowa rodzin korzystających z pomocy to rodziny długotrwale korzystające z pomocy społecznej. Pomoc społeczna udzielana jest w formie świadczeń pieniężnych (zasiłek stały, zasiłek okresowy, zasiłek celowy i specjalny zasiłek celowy) oraz świadczeń niepieniężnych (praca socjalna, posiłek, schronienie, ubranie, sprawienie pogrzebu, odpłatność gminy za pobyt w domu pomocy społecznej, usługi opiekuńcze w miejscu zamieszkania, specjalistyczne usługi opiekuńcze w miejscu zamieszkania).

Mieszkańcy otrzymują również inne rodzaje pomocy i świadczeń: zasiłki rodzinne i dodatki do zasiłków rodzinnych, jednorazowa zapomoga z tytułu urodzenia się dziecka, świadczenia opiekuńcze, dodatki mieszkaniowe, dodatki energetyczne, opłacenie składki ubezpieczenia zdrowotnego i społecznego, świadczenia pieniężne z prac społecznie użytecznych oraz stypendia socjalne dla uczniów i zasiłki szkolne.

Opieka nad dziećmi do lat 3

Potrzeba opieki nad najmłodszymi dziećmi wynika między innymi ze zmiany modelu rodziny, która podyktowana jest rozwojem gospodarczym. Na terenie gminy Osielsko funkcjonuje jeden żłobek dziecięcy zlokalizowany w Niemczu. Planowane jest również otwarcie żłobka dziecięcego w Osielsku.

W 2014 r. żłobek dziecięcy w Niemczu dysponował 15 miejscami, w którym przebywało średnio 10 dzieci. Pomimo zauważalnego zapotrzebowania na opiekę żłobkową w gminie, wysokie ceny placówki prywatnej są dla wielu rodzin barierą nie do pokonania. W celu zwiększenia dostępności do placówek opieki nad dziećmi do lat 3 Gmina Osielsko podjęła uchwałę nr VII/87/2011 Rady Gminy z dnia 21 października 2011 r. w sprawie wysokości i zasad ustalania dotacji celowej dla podmiotów prowadzących żłobki lub kluby dziecięce na obszarze Gminy Osielsko. Zgodnie z powyższą uchwałą wysokość miesięcznej dotacji dla podmiotów prowadzących żłobki wynosi 400 zł na każde dziecko, będące mieszkańcem gminy.

W tym samym roku analizy na terenie gminy Osielsko było 334 dzieci w wieku do lat 3. Oznacza to, że z opieki żłobkowej skorzystało 3,0% dzieci. Część mieszkańców gminy korzysta również z placówek świadczących opiekę nad dziećmi do 3 roku życia w Bydgoszczy, gdzie pracują.

II.6.4. Sport i rekreacja

Ważnym aspektem aktywności społecznej jest aktywność fizyczna, będąca czynną formą zagospodarowania wolnego czasu i promująca zachowania prozdrowotne. Gmina Osielsko poprzez rozbudowę infrastruktury sportowej stwarza warunki do uprawiania różnych dyscyplin sportowych oraz kształtowania od najmłodszych lat właściwych postaw współdziałania i uczciwej rywalizacji.

Na terenie gminy od 2010 r. funkcjonuje Gminny Ośrodek Sportu i Rekreacji w Osielsku, który realizuje zadania gminy w zakresie rozwoju i upowszechniania kultury fizycznej, sportu i rekreacji. Ośrodek zarządza wieloma obiektami i urządzeniami rekreacyjno-sportowymi na terenie gminy za wyjątkiem placów zabaw, które są pod pieczę GOK.

Infrastrukturę sportową i rekreacyjną na terenie gminy prezentuje tabela 25.

Tabela 25. Infrastruktura sportowa i rekreacyjna na terenie gminy Osielsko

Wyszczególnienie	Charakterystyka
Stadion sportowy w Żołędowie	Kompleks obiektów, obejmujący: pełnowymiarowe boisko do piłki nożnej, tor łuczniczy, budynki socjalne oraz amfiteatr. Na boisku odbywają się mecze i treningi klubów piłkarskich z Gminy Osielsko. Jest ono również wynajmowane innym zespołom. Stadion wraz z infrastrukturą wykorzystywany jest do przeprowadzania festynów, imprez na świeżym powietrzu, zawodów łuczniczych, ze stadionu ruszają na trasę zawodnicy Pucharu Polski i Pucharu Świata w Nordic Walking i na nim kończą swój marsz.
Boisko do baseballa im. Międzynarodowej Fundacji Młodych Baseballistów w Osielsku	Obiekt, poza boiskiem do baseballa, wyposażony jest w kort tenisowy, ściankę do tenisa ziemnego, boisko do kometki, boisko do siatkówki plażowej, skocznie w dal, stanowisko do rzutu podkową.
Hala sportowa w Osielsku	Obiekt wykorzystywany jest do uprawiania sportów halowych.
Sala gimnastyczna	Sale gimnastyczne zlokalizowane są w placówkach oświatowych.
Pływalnia	Basen w Osielsku – pływalnia kryta o wymiarach 25 m x 12,5 m, z głębokościami od 1,2 do 1,8 m, posiada 6 torów pływackich, w tym jeden przeznaczony dla osób nieumiejących pływać (głębokość 0,9 m). Obiekt wyposażony jest w jacuzzi, zjeżdżalnię oraz widownię, która może pomieścić 204 osoby. Obiekt przystosowany dla osób niepełnosprawnych. Na basenie odbywają się zajęcia z aqua aerobiku, nauki pływania oraz nurkowania. GOSiR organizuje w obiekcie m.in.: zajęcia w czasie ferii zimowych i letnich, Gminne Mistrzostwa Pływania, Mityngi pływackie dla osób niepełnosprawnych, rodzinne Zawody Pływackie oraz kursy na instruktorów pływania.
Boiska otwarte, boiska do gier małych, urządzenia lekkoatletyczne	Boiska sportowe do gry w piłkę nożną i siatkową (przy ul. Wierzbowej w Osielsku). Wielofunkcyjne boisko w Niemczu o nawierzchni poliuretanowej przeznaczone do gry w piłkę ręczną, koszykówkę i siatkówkę. Zespół boisk sportowych w Jaruzynie (dwa boiska): pierwsze o nawierzchni poliuretanowej przeznaczone do gry w piłkę siatkową, ręczną i koszykówkę; drugie z naturalną trawą murawą przeznaczone do gry w piłkę nożną.
Obiekty programów rządowych („Moje boisko – ORLIK 2012”)	Dwa boiska w Żołędowie: pierwsze wykonane ze sztucznej murawy, przeznaczone jest do gry w piłkę nożną; drugie o nawierzchni poliuretanowej, służy do gry w koszykówkę i siatkówkę.
Inne	Baza wypoczynkowa w Bożenkowie położona jest w urokliwym miejscu. Baza oferuje ciszę, spokój i obcowanie z naturą. Bazę tworzy 7 oryginalnych domków kempingowych (wagony mieszkalne), służących dzieciom i młodzieży ze szkół gminnych, spędzających wakacje w Bożenkowie. Domki są wynajmowane również przez osoby prywatne. Ośrodek posiada kuchnię, stołówkę oraz zespół sanitariatów. W niedalekiej okolicy znajdują się lasy i niewielki akwen wodny. W Maksymilianowie znajduje tor speedrowerowy, na którym odbywają się treningi i zawody/ baza szkolna

Wyszczególnienie	Charakterystyka
	boisko sportowe do piłki plażowej przy ul. Kusocińskiego w Niemczu; boisko sportowe trawiaste przy ul. Osiedlowej w Bożenkowie; boisko sportowe przy ul. Kolonia w Jaruzynie.”
Place zabaw	Place zabaw znajdują się w Osielsku (ul. Irysowa, Wierzbowa, Zatokowa i Kolonijna), Myślęcinku (ul. Jaskótcza), Niemczu (ul. Pod Wierzbami, Kusocińskiego i Czesława Miłosza), Maksymilianowie (ul. Ptasia), Żołędowie (ul. Pałacowa, Słoneczna), Bożenkowie (ul. Osiedlowa, Grobla), Wilczu (ul. Słupska), Jaruzynie (ul. Kolonia, Prodnia), Niwach (ul. Rybiniecka).

Źródło: Opracowanie własne wg danych z Urzędu Gminy – stan na sierpień 2015 r.

Na terenie gminy prowadzone są pozalekcyjne zajęcia w formie kółek sportowych, uczniowskich klubów sportowych, stowarzyszeń, itp. Podmioty działające w zakresie kultury fizycznej i sportu zostały przedstawione w rozdziale II.2.4 – Aktywność społeczna mieszkańców gminy.

Na terenie gminy Osielsko odbywają się liczne imprezy sportowe i rekreacyjne, związane m.in. z wyścigami rowerowymi, bieganiem, pływaniami, sztukami walki, piłką nożną, łucznictwem, baseballlem, nordic walking.

Do najpopularniejszych imprez zaliczyć można m.in.:

- Rodzinny Rajd Rowerowy,
- Integracyjny Mityng Pływacki Osób Niepełnosprawnych „Jak ryby w wodzie”,
- Mistrzostwa Polski w Maratonie i Sztafetowe Mistrzostwa Polski Drużyn w Nordic Walking,
- Zawody cyklu Pucharu Polski Nordic Walking,
- Liga szóstek, piłka nożna,
- Gminny Rajd Nordic Walking,
- YAMABUSHI CUP Ogólnopolski Turniej Karate WKF,
- Międzynarodowy Gwiazdkowy Turniej Piłkarski,
- Andrzejkowy Halowy Turniej Piłki Nożnej Halowej, dla rodziców wszystkich grup wiekowych klubu GLKS Osielsko,
- Zawody speedrowerowe odbywające się w każdy czwartek wakacji,
- „Biegaj z Dębami” w każdą sobotę organizowany jest wspólny bieg z zawodnikami UKS Dęby Osielsko,
- „Biegaj w Niemczu” – bieg na dystansie 10 km,
- Turniej siatkówki o puchar Zbigniewa Sieluka,
- Ogólnopolskie Zawody Łucznicze Memoriał Jana Konopczyńskiego,
- „Niemcz na piątkę” –turniej piłki nożnej i tenisa ziemnego połączony z festynem sportowym,
- Puchar Północy – turniej baseballowy,
- Halowy Turniej Piłki Nożnej o Puchar Wójta,
- Turniej Piłkarski ANMAR CUP,
- rozgrywki ligowe baseballa, piłki nożnej, speedroweru.

Gmina Osielsko uczestniczy w programie promocyjnym „Budujemy Sportową Polskę”, mającym na celu promocję w Polsce i Europie tych miast, gmin i powiatów oraz ich prezydentów, burmistrzów, wójtów i starostów, którzy wspierają rozwój sportu dzieci i młodzieży, jak również rozumieją

znaczenie bezpieczeństwa uprawiania sportu, którzy budują obiekty sportowe myśląc o osobach niepełnosprawnych, promują zdrowy, aktywny i bezpieczny styl życia, a tym samym tworzą otwarte i nowoczesne społeczeństwo europejskie.

II.6.5. Kultura

Instytucjami przyczyniającymi się do kształtowania życia kulturalnego mieszkańców gminy Osielsko są Gminny Ośrodek Kultury w Osielsku oraz Gminna Biblioteka Publiczna w Osielsku wraz z filią w Żołędowie. Placówki skupiają się na wspieraniu i promowaniu twórczości, edukacji i oświaty kulturalnej, działań i inicjatyw kulturalnych oraz ochronie dziedzictwa kulturowego.

Gminny Ośrodek Kultury w Osielsku prowadzi działalność kulturalną w 7 placówkach: w siedzibie GOK-u w Osielsku oraz usytuowanych w strukturze GOK-u świetlicach zlokalizowanych w miejscowościach: Bożenkowie, Jaruzynie, Maksymilianowie, Niemczu, Wilczu i Żołędowie. Po oddaniu świetlicy w Wilczu, placówkę kultury posiada każde sołectwo.

GOK organizuje lub współorganizuje wiele cyklicznych imprez, festynów oraz zajęć stałych i doraźnych, wieczorków poetyckich, koncertów, wystaw, zajęć klubu seniora i innych (m.in.: Wielka Orkiestra Świątecznej Pomocy – Sztab Gminy Osielsko, Powiatowe Dyktando Ortograficzne dla dzieci, młodzieży i dorosłych, Gminny Konkurs Recytatorski, Festyn Rodzinny w Niemczu, Festyn Charytatywny, Festyn w Osielsku, Festyn w Jaruzynie, Święto Borowika w Bożenkowie, Zjazd Bożen w Bożenkowie, Święto Gminy Osielsko, Wigilijne Spotkanie Klubu Seniora, warsztaty letnie dla dzieci i dorosłych, spotkania ze znanymi artystami, wystawy i wernisaże, koncert noworoczny, zimowiska i półkolonie letnie, koncerty okolicznościowe).

Charakterystykę zajęć w poszczególnych placówkach prezentuje tabela 26.

Tabela 26. Charakterystyka działalności GOK na terenie gminy Osielsko

Placówka	Formy zajęć
Siedziba GOK w Osielsku (rozpoczęcie działalności 1964 r., pow. użytkowa 373 m ²)	Stałe zajęcia organizowane przez GOK są bezpłatne i można do nich zaliczyć kółka: modelarskie, plastyczne, formację taneczną, studio piosenki oraz zajęcia szachowe. Sala budynku udostępniana jest również na płatne zajęcia oraz uroczystości. Scena wyposażona jest w profesjonalne oświetlenie oraz nagłośnienie, co umożliwia organizację widowisk artystycznych. Przy GOK działa Klub Seniora, Uniwersytet Trzeciego Wieku oraz realizowany jest program Latarnik Polskiej Platformy Cyfrowej dla seniorów, grupa „Kobietą być”. Organizacja wydarzeń kulturalnych oparta jest na współpracy GOK, Zespołu Szkół oraz GOSiR. Instytucja wydaje „Panoramę Osielską” (6 numerów w ciągu roku o nakładzie 1100 egzemplarzy).
Świetlica Bożenkowo (rozpoczęcie działalności: 2009 r., pow. użytkowa 40 m ²)	Zajęcia plastyczne, komputerowe, sportowo-rekreacyjne (tenis stołowy, siatkówka, piłka nożna), taneczne; warsztaty rękodzieła dla dorosłych, spotkania Klubu Seniora, zajęcia fitness dla kobiet, gry i zabawy planszowe, zajęcia organizowane w okresie ferii zimowych i wakacji (konkursy z nagrodami, wycieczki jednodniowe i kilkudniowe, zajęcia ruchowe, ogniska), zabawy okolicznościowe i plenerowe.
Świetlica Jaruzyn (rozpoczęcie działalności: 1995 r., pow. użytkowa 40 m ²)	Możliwość korzystania z komputerów z Internetem, konsoli X-Box, sprzętu multimedialnego; w ramach świetlicy działają: Klub Miłośników Nordic Walking, Klub Matek Aktywnych i Klub Seniora; zabawy okolicznościowe, zajęcia organizowane w okresie ferii zimowych i wakacji; zajęcia plastyczne, sportowo-rekreacyjne, warsztaty artystyczne i projekcje filmów.

Placówka	Formy zajęć
Świetlica Maksymilianowo (rozpoczęcie działalności: 2011 r., pow. użytkowa 600 m2)	Zajęcia dla dzieci i młodzieży oraz dorosłych m.in. Koło Malucha „Maksiu”, Kółko plastyczne „Mali odkrywcy”, Teatrzyk „Frajda”, zajęcia taneczne, klub małego kucharza, fitness, zumba, chór i zajęcia Hatha-Joga; bezpłatne korepetycje z matematyki; przy świetlicy działa Klub Seniora i Koło Gospodyń Wiejskich; organizowane są cykliczne imprezy; w okresie ferii zimowych i wakacji organizowane są półkolonie i warsztaty artystyczne.
Świetlica Niemcz (Rozpoczęcie działalności 1988 r., pow. użytkowa 100 m2)	Zajęcia stałe dla dzieci i dorosłych (m.in.: koło malucha, koło plastyczne, koło teatralne, zajęcia taneczne, tenis stołowy, gry dla dzieci i młodzieży, zajęcia z zumby, callanetiscu i języka angielskiego); organizowane są zajęcia, o których mieszkańcy informowani są z wyprzedzeniem np. warsztaty plastyczne, konkursy plastyczne i fotograficzne oraz półkolonie letnie i zimowe; przy świetlicy działa Klub Seniora i Koło Gospodyń Wiejskich.
Świetlica Niwy-Wilcze (rozpoczęcie działalności 2011 r., pow. użytkowa 150 m2)	Zajęcia plastyczne, rekreacyjno-sportowe (tenis stołowy, bilard, badminton), spotkania Klubu Seniora, warsztaty rękodzieła, koło kulinarne, Nordic Walking; organizowane są zabawy okolicznościowe, ogniska, krótkodystansowe wycieczki dla dzieci, pomoc dla dzieci oraz gry i zabawy planszowe; w świetlicy odbywają się próby chóru „Diakonia Uwielbienia”.
Świetlica Żołędowo (rozpoczęcie działalności w ramach GOK – 1984 r., pow. użytkowa 180 m2)	Zajęcia wokalne i plastyczne dla młodzieży; bilard, tenis stołowy, stół do piłkarzyków, konsola X-Box, sala komputerowa, siłownia zewnętrzna, boisko do siatkówki plażowej oraz sprzęt do street-workoutu; spotkania Klubu Seniora i Koła Gospodyń Wiejskich, konkursy karaoke, turniej siatkówki plażowej, Turniej Tenisa Stołowego o Puchar Rady Gminy Osielsko, projekcje filmów, dyskoteki, bale przebierańców, zajęcia taneczne, ogniska.

Źródło: Opracowanie własne na podstawie www.gok-osielsko.eu

Gminna Biblioteka Publiczna w Osielsku wraz z filią w Żołędowie, posiada księgozbiór wynoszący prawie 26 tys. woluminów. W porównaniu z rokiem 2009 księgozbiór zwiększył się o 8,5%.

W obu placówkach są stanowiska komputerowe z dostępem do Internetu. Od 2011 r. mieszkańcy mogą korzystać z dostępu on-line do katalogu księgozbioru. Wszystkie czynności biblioteczne są skomputeryzowane.

W gminie Osielsko następuje systematyczny wzrost liczby czytelników. Jednym z czynników wpływających na ten stan jest systematyczne uzupełnianie księgozbiorów i dbanie o zaspokajanie interesów czytelników.

Tabela 27. Biblioteki i czytelnictwo na terenie gminy Osielsko w latach 2009-2014

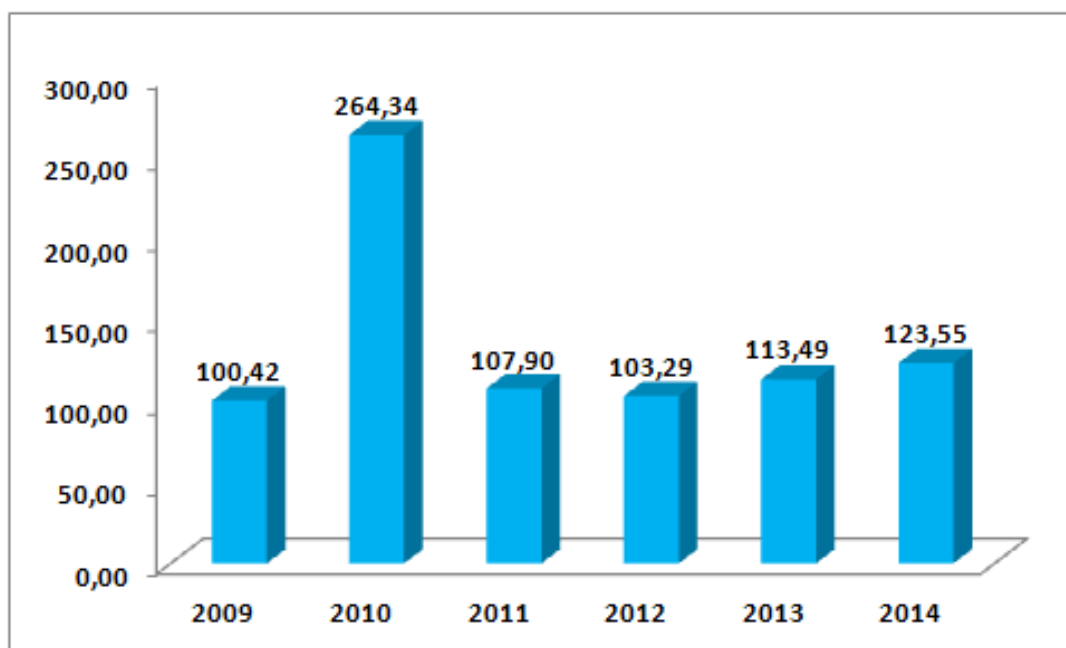
Wyszczególnienie	Jednostka miary	2009	2010	2011	2012	2013	2014
Biblioteki i filie	obiekt	2	2	2	2	2	2
Księgozbiór	wolumin	23 929	24 511	24 358	24 919	25 964	26 744
Czytelnicy w ciągu roku	osoba	918	1029	1144	1248	1294	1352
Wypożyczalnia księgozbioru na 1 czytelnika w woluminach	wolumin	15,3	15,6	16,4	16,4	17,3	16,1
Ludność na 1 placówkę biblioteczną	osoba	3654	5623	5817	5985	6139	6285

Źródło: GUS – Bank Danych Lokalnych

Większy księgozbiór i większa liczba czytelników jest w placówce w Osielsku. Na koniec 2014 r. Księgozbiór w filii w Żołędowie liczył 9.522 woluminów, a liczba czytelników wynosiła 294. Wskutek wzrostu liczebności księgozbioru i liczby czytelników w Osielsku, na przełomie 2014/2015 dokonano adaptacji dodatkowych pomieszczeń na potrzeby GBP. Powierzchnia użytkowa pomieszczeń w Osielsku wynosi obecnie ok. 122m², w tym przestrzeni bibliotecznej 90,3 i kącika dziecięcego 9,79m². Biblioteka została także dostosowana dla osób niepełnosprawnych.

Mieszkańcy korzystają także z infrastruktury kulturalnej w Bydgoszczy i Toruniu (kina, teatry, opera, muzea, itp.), gdzie odbywają się festiwale o randze krajowej i międzynarodowej oraz organizowane są koncerty.

Wykres 26. Wydatki na kulturę w przeliczeniu na jednego mieszkańca gminy Osielsko w latach 2009-2014 (zł)



Źródło: Opracowanie własne na podstawie danych GUS – BDL

Warto również zaznaczyć, że gmina Osielsko wydaje (w przeliczeniu na jednego mieszkańca) na kulturę więcej niż miasto Bydgoszcz (poniżej 100 zł).

II.6.6. Bezpieczeństwo publiczne

Poczucie bezpieczeństwa jest podstawową potrzebą człowieka i całego społeczeństwa, która jest koniecznym warunkiem rozwoju społeczno-gospodarczego. Na system bezpieczeństwa publicznego w gminie Osielsko składa się przede wszystkim Punkt Przyjęć Interesantów Komisariatu Policji Bydgoszcz-Śródmieście, przynależący do Komendy Miejskiej Policji w Bydgoszczy (2 dzielnicowych).

Istotnym wskaźnikiem prezentującym poziom bezpieczeństwa na terenie gminy jest statystyka liczby przestępstw popełnionych w 6 kategoriach: kradzież, kradzież z włamaniem, kradzież samochodu, pobicia i bójki, rozboje oraz uszkodzenie mienia. W tabeli 28 zaprezentowano liczbę stwierdzonych przestępstw w powyższych kategoriach w graniach administracyjnych gminy Osielsko w latach 2011-2012.

Tabela 28. Liczba przestępstw stwierdzonych na terenie gminy Osielsko w latach 2011-2012

Wyszczególnienie	2011	2012
Kradzież	82	104
Kradzież z włamaniem	62	25
Kradzież samochodu	7	13
Bójka i pobicie	0	0
Przestępstwa rozbójnicze	0	1
Uszkodzenie mienia	16	16
Razem	167	159

Źródło: Studium Uwarunkowań Rozwoju Przestrzennego Bydgosko-Toruńskiego Obszaru Funkcjonalnego

Z powyższego zestawienia wynika, że w 2012 r. na terenie gminy Osielsko, w wymienionych kategoriach, zarejestrowano łącznie mniej przestępstw stwierdzonych niż w 2011 r., co było spowodowane wyłącznie odnotowaniem mniejszej liczby kradzieży z włamaniem (spadek o 37 przestępstw, tj. 60%). Pomimo spadku zarejestrowanych liczby przestępstw, odnotowano wzrost liczby kradzieży o 27% (22 przestępstwa więcej) oraz wzrost liczby kradzieży samochodów o 86% (6 kradzieży więcej). Uszkodzenia mienia pozostały na niezmiennym poziomie (16 zarejestrowanych przestępstw). Odnotowano również jedno przestępstwo rozbójnicze.

Dla zobrazowania bezpieczeństwa na obszarze gminy Osielsko istotne znaczenie mają również dane dotyczące stanu bezpieczeństwa w ruchu drogowym.

Tabela 29. Stan bezpieczeństwa w ruchu drogowym na terenie gminy Osielsko w latach 2011-2012

Wyszczególnienie	2011	2012
Wypadki	9	11
Zabici	1	3
Ranni	10	16
Kolizje	177	158
Razem	197	188

Źródło: Studium Uwarunkowań Rozwoju Przestrzennego Bydgosko-Toruńskiego Obszaru Funkcjonalnego

Z przytoczonych statystyk wynika, że pomimo spadku liczby kolizji (o 11%) w pozostałych kategoriach liczba zdarzeń w ruchu drogowym nieznacznie wzrosła. Wśród zdarzeń w ruchu drogowym dominują kolizje, które w 2012 r. stanowiły 84% wszystkich zdarzeń drogowych.

W Bydgoszczy usytuowana jest Policyjna Izba Dziecka, która zapewnia całodobową doraźną opiekę wychowawczą zatrzymanym nieletnim, a także prowadzi działania profilaktyczno-wychowawcze. Zasięg placówki obejmuje obszar całego województwa kujawsko-pomorskiego.

Na terenie gminy nie funkcjonuje straż gminna (zlikwidowana w 2014 r.) oraz nie znajdują się jednostki Państwowej Straży Pożarnej i Ochotniczej Straży Pożarnej.

Kluczowe wnioski i obserwacje

1. W 2014 r. 75,2% dzieci w wieku 3-5 lat objętych było wychowaniem przedszkolnym. Na terenie gminy funkcjonuje 7 niepublicznych przedszkoli i 6 oddziałów przedszkolnych w szkołach podstawowych. Planowana jest również budowa gminnego przedszkola przeznaczonego na ok. 100 osób.
2. Gmina systematycznie rozbudowuje placówki oświatowe. W ostatnich latach znacząco zwiększyła się liczba uczniów szkół podstawowych, a liczba uczniów szkół gimnazjalnych utrzymuje się na zbliżonym poziomie. Na terenie gminy nie funkcjonuje szkolnictwo ponadgimnazjalne i wyższe. Edukację w tym zakresie zapewnia przede wszystkim Miasto Bydgoszcz. Wysoki poziom nauczania przekłada się na ponadprzeciętne wyniki z egzaminów szóstoklasistów.
3. Na terenie gminy Osielsko infrastruktura społeczna w zakresie ochrony zdrowia jest bardzo dobrze rozwinięta. Podmioty ochrony zdrowia oferują szeroki wachlarz badań specjalistycznych. Należy jednak zwrócić uwagę, że w związku z zachodzącymi zmianami demograficznymi i starzeniem się społeczeństwa istnieje konieczność dostosowania infrastruktury w zakresie ochrony zdrowia do potrzeb seniorów i osób niepełnosprawnych, w tym m.in. dostosowanie budynków użyteczności publicznej dla osób niepełnosprawnych, a także zwiększenie dostępu do specjalistycznej opieki geriatrycznej oraz opieki długoterminowej.
4. Głównymi powodami korzystania z pomocy społecznej są: ubóstwo, bezrobocie, długotrwała lub ciężka choroba, bezradność, niepełnosprawność i alkoholizm. Poza Gminnym Ośrodkiem Pomocy Społecznej nie funkcjonują inne instytucje wsparcia i pomocy społecznej. Istotne jest podejmowanie działań ukierunkowanych na ochronę i polepszenie warunków życia najstarszych grup społecznych zagrożonych wykluczeniem społecznym oraz stworzenie warunków umożliwiających im aktywne uczestnictwo w życiu społecznym.
5. Potrzeby kulturalne mieszkańców zaspokajane są przez Gminny Ośrodek Kultury w Osielsku, Gminną Bibliotekę Publiczną w Osielsku, które prowadzą wielokierunkową działalność społeczno-kulturalną. Instytucje inicjują różne przedsięwzięcia kulturalne oraz przygotowują oferty kulturalne skierowane do różnych grup wiekowych. Działania te przyczyniają się do kreowania postawy aktywnego uczestnictwa w życiu społeczno-kulturalnym lokalnej wspólnoty samorządowej.
6. Infrastruktura sportowo-rekreacyjna jest bardzo dobrze rozwinięta. Do dyspozycji mieszkańców jest wiele obiektów sportowych, jednakże z uwagi na ciągły wzrost liczby mieszkańców, wskazany jest dalszy rozwój infrastruktury sportowo-rekreacyjnej oraz nieustanne podejmowanie działań promujących aktywność fizyczną (m.in. poprzez budowę ścieżek rowerowych).
7. Na terenie gminy nie funkcjonuje żadna jednostka ochrony przeciwpożarowej zdolna podjąć działania ratowniczo-gaśnicze. Jednakże Gmina Osielsko udziela pomocy finansowej OSP w gminie Dobrcz, która podejmuje interwencje na terenie gminy Osielsko. Bezpieczeństwo publiczne zapewnia również Komisariat Policji Bydgoszcz- Śródmieście, w Osielsku funkcjonuje jedynie Punkt Przyjęć Interesantów Komisariatu.
8. Kwestia obszaru opieki nad dziećmi do lat 3 wymagać będzie dalszych analiz w następstwie wydłużenia okresów urlopów macierzyńskich i rodzicielskich, a także pod kątem kosztów usług ponoszonych przez rodziców i wysokości wsparcia udzielanego przez gminę.

II.7. Zasoby finansowe Gminy

Budżet Gminy jest finansowym wyrazem i instrumentem realizacji polityki gospodarczej. Zamieszczona poniżej tabela prezentuje wybrane pozycje z budżetu Gminy Osielesko z lat 2009-2014 obrazujące skalę rocznych przychodów i wydatków niniejszej jednostki samorządu terytorialnego.

Gmina wydaje corocznie informatory budżetowe zawierające uproszczone informacje na temat gminnych dochodów i wydatków w poszczególnych latach.

Tabela 30. Wybrane pozycje z budżetu Gminy Osielesko z lat 2009-2014

Wyszczególnienie	2009	2010	2011	2012	2013	2014
dochody ogółem	38 169 023,31	41 794 890,91	45 512 401,57	47 684 371,15	53 375 085,32	54 187 621,08
dochody własne	27 460 902,44	30 203 592,30	32 330 613,30	33 852 076,87	38 595 474,53	38 480 401,71
dochody ogółem na 1 mieszkańca	3511,73	3774,49	3991,97	4036,60	4395,54	4351,02
dochody własne na 1 mieszkańca	2526,53	2727,68	2835,77	2865,66	3178,41	3089,80
subwencja ogólna, w tym:	7 670 838,00	8 281 954,00	9 260 346,00	10 539 782,00	10 732 974,00	11 549 042,00
część oświatowa subwencji ogólnej	7 606 651,00	8 281 954,00	9 260 346,00	10 375 488,00	10 612 183,00	11 457 408,00
wydatki ogółem	44 856 264,31	49 312 126,19	47 953 446,76	46 181 019,20	52 972 261,72	55 027 501,39
wydatki inwestycyjne	21 457 216,62	22 181 604,82	15 139 495,11	12 548 081,93	15 384 289,41	16 210 631,34
wydatki bieżące ogółem	23 399 047,69	27 130 521,37	32 813 951,65	33 632 937,27	37 587 972,31	38 816 870,05
wydatki bieżące na wynagrodzenia i pochodne od wynagrodzeń	9 857 894,05	10 847 103,89	12 407 951,60	13 830 993,77	14 623 178,95	15 332 409,08
wydatki ogółem na 1 mieszkańca	4126,99	4453,37	4206,07	3909,34	4362,37	4418,46
nadwyżka/deficyt	-6 687 241,00	-7 517 235,28	-2 441 045,19	1 503 351,95	402 823,60	-839 880,31

Źródło: Dane GUS – Bank Danych Lokalnych

W analizowanym okresie dochody Gminy Osielesko systematycznie rosły, co pokazuje zestawienie w powyższej tabeli. W latach 2009-2014 dochody ogółem wzrosły o 41,97%. Wzrost dochodów spowodowany był nie tylko corocznie lub okresowo waloryzowanymi subwencjami z budżetu centralnego, ale przede wszystkim zwiększeniem się dochodów własnych Gminy. W badanym okresie dochody własne Gminy stanowił corocznie ok. 71-72% ogólnych dochodów.

Największy udział w dochodach własnych Gminy stanowi podatek dochodowy od osób fizycznych, który w analizowanym okresie czasu kształtował się na poziomie ok. 47 – 57% wszystkich dochodów własnych. Istotną rolę ogrywa również podatek od nieruchomości, który wynosił ok. 17 – 20% wszystkich dochodów własnych.

Strukturę dochodów własnych prezentuje tabela 31.

Tabela 31. Struktura dochodów własnych Gminy Osielsko w latach 2009-2014

Wyszczególnienie	2009	2010	2011	2012	2013	2014
podatek rolny	0,61%	0,47%	0,48%	0,55%	0,54%	0,53%
podatek leśny	0,32%	0,26%	0,27%	0,30%	0,27%	0,25%
podatek od nieruchomości	17,37%	16,71%	18,96%	19,70%	18,52%	19,80%
podatek od środków transportowych	0,35%	0,38%	0,42%	0,48%	0,39%	0,49%
wpływy z opłaty skarbowej	0,16%	0,15%	0,15%	0,12%	0,09%	0,10%
udziały w podatkach stanowiących dochody budżetu państwa podatek dochodowy od osób fizycznych	49,92%	47,31%	51,51%	53,07%	57,00%	56,05%
udziały w podatkach stanowiących dochody budżetu państwa podatek dochodowy od osób prawnych	0,70%	0,81%	1,19%	0,75%	0,78%	0,79%
wpływy z innych lokalnych opłat pobieranych przez jednostki samorządu terytorialnego na podstawie odrębnych ustaw	5,48%	4,51%	5,46%	4,64%	5,69%	9,05%
pozostałe	25,08%	29,41%	21,57%	20,39%	16,73%	12,93%
Razem	100%	100 %	100 %	100 %	100%	100 %

Źródło: Opracowanie własne na podstawie danych GUS – Bank Danych Lokalnych

Wydatki ogólne Gminy w badanym okresie zwiększyły się o 22,68%. Największy udział wydatków inwestycyjnych odnotowano w latach 2009-2010 (odpowiednio: 47,8% i 45%), zaś najmniejszy w 2012 r. (27,2%). Znacząco wzrosły wydatki bieżące Gminy. Dla porównania w 2009 r. stanowiły one 52,2%, a na koniec 2014 r. 70,5%.

Strukturę wydatków budżetowych Gminy Osielsko prezentuje tabela 32.

Tabela 32. Struktura wydatków budżetowych Gminy Osielsko w latach 2009-2014

Wyszczególnienie	2009	2010	2011	2012	2013	2014
Rolnictwo i łowiectwo	1,82%	10,57%	5,20%	10,36%	6,14%	4,42%
Transport i łączność	17,24%	20,09%	14,47%	15,87%	21,05%	16,54%
Gospodarka mieszkaniowa	6,03%	5,38%	10,01%	7,76%	7,15%	5,42%
Działalność usługowa	0,08%	0,14%	0,08%	0,12%	0,10%	0,08%
Informatyka	0,00%	0,00%	0,00%	0,01%	0,00%	0,00%
Administracja publiczna	7,26%	7,07%	7,33%	8,89%	10,07%	7,80%
Urzędy naczelnych organów władzy państwowej, kontroli i ochrony prawa oraz sądownictwa	0,04%	0,11%	0,05%	0,01%	0,01%	0,17%
Bezpieczeństwo publiczne i ochrona przeciwpożarowa	0,53%	0,47%	0,74%	0,73%	0,42%	0,01%
Dochody od osób prawnych, od osób fizycznych i od innych jednostek nieposiadających	0,12%	0,14%	0,15%	0,00%	0,00%	0,00%

Wyszczególnienie	2009	2010	2011	2012	2013	2014
osobowości prawnej oraz wydatki związane z ich poborem						
Obsługa długu publicznego	0,55%	1,07%	1,89%	2,38%	1,55%	1,01%
Różne rozliczenia	0,62%	1,12%	1,05%	1,27%	1,57%	1,54%
Oświata i wychowanie	38,25%	31,79%	38,55%	31,66%	30,55%	39,53%
Ochrona zdrowia	0,48%	0,43%	0,61%	0,72%	0,64%	0,71%
Pomoc społeczna	6,96%	7,02%	7,40%	8,27%	7,79%	8,37%
Pozostałe zadania w zakresie polityki społecznej	0,11%	0,19%	0,02%	0,17%	0,18%	0,10%
Edukacyjna opieka wychowawcza	1,15%	1,10%	1,11%	1,32%	1,18%	1,25%
Gospodarka komunalna i ochrona środowiska	13,45%	4,09%	3,92%	2,36%	4,39%	5,63%
Kultura i ochrona dziedzictwa narodowego	2,45%	6,10%	2,68%	2,98%	2,85%	3,06%
Kultura fizyczna i sport	2,86%	3,12%	4,74%	5,12%	4,36%	4,36%
RAZEM	100%	100%	100%	100%	100%	100%

Źródło: Opracowanie własne na podstawie danych GUS – Bank Danych Lokalnych

W strukturze wydatków budżetowych Gminy Osielesko w latach 2009-2014 dominują *Oświata i wychowanie* oraz *Transport i łączność*. Pozostałe pozycje w ostatnim roku analizy stanowiły po mniej niż 10% wydatków.

III. IDENTYFIKACJA PROBLEMÓW I POTRZEB ROZWOJOWYCH GMINY

W celu pełnego zobrazowania sytuacji panującej na terenie gminy Osielsko niezbędne są informacje uzyskane bezpośrednio od mieszkańców. W związku z tym zostały przeprowadzone konsultacje. Mieszkańcy zostali poproszeni o wyrażenie opinii o aktualnej sytuacji w gminie oraz zaproponowanie kierunków rozwoju, które są ich zdaniem priorytetowe.

Konsultacje były prowadzone poprzez ankiety w okresie od dnia 10 do 24 czerwca 2015 r. Mieszkańcy mogli składać ankiety w wyznaczonych punktach na terenie sołectw albo doręczyć ankiety w okresie od dnia 10 czerwca do 24 czerwca 2015 r. do Urzędu Gminy Osielsko:

- drogą korespondencyjną poprzez dowolnego operatora pocztowego, albo
- drogą elektroniczną na adres e-mail: ankieta@osielsko.pl lub za pośrednictwem formularza online zamieszczonego na stronie internetowej www.osielsko.pl, albo
- poprzez e-PUAP (jako załącznik do pisma ogólnego).

Na terenie sołectw funkcjonowały wyznaczone punkty przyjmowania ankiet w:

- Bożenkowie – 16 czerwca od godz. 16⁰⁰ do 18⁰⁰ – w świetlicy w Bożenkowie,
- Jaruzynie – 16 czerwca od godz. 16⁰⁰ do 18⁰⁰ – w świetlicy w Jaruzynie,
- Maksymilianowie – 20 czerwca od godz. 16⁰⁰ do 18⁰⁰ – przy kościele w Maksymilianowie, w namiocie Urzędu Gminy Osielsko,
- Niemczu – 22 czerwca od godz. 16⁰⁰ do 18⁰⁰ – w świetlicy w Niemczu,
- sołectwie Niwy-Wilcze – 16 czerwca od godz. 16 do 18 – w świetlicy w Wilczu,
- Osielsku – 14 czerwca od godz. 16⁰⁰ do 18⁰⁰ – na terenie Zespołu Szkół w Osielsku, w namiocie Urzędu Gminy Osielsko,
- Żołędowie – 23 czerwca od godz. 16⁰⁰ do 18⁰⁰ – w świetlicy w Żołędowie.

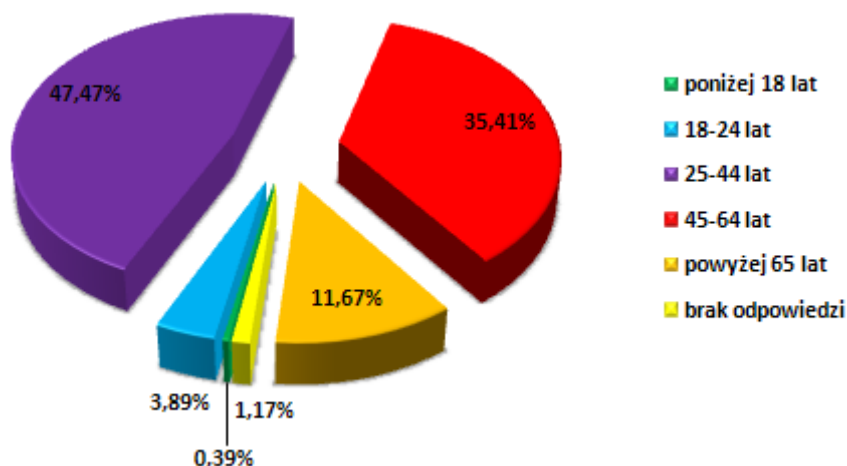
W siedzibie Urzędu Gminy Osielsko, w Punkcie Informacyjnym, przyjmowano ankiety w dniach od 10 do 24 czerwca 2015 r. w godzinach pracy Urzędu.

III.1. Ilość oraz charakterystyka grupy mieszkańców, która wzięła udział w konsultacjach w formie ankiet

W konsultacjach wzięło udział 257 osób, co stanowiło 2,04% wszystkich mieszkańców gminy Osielsko. Kobiety stanowiły 50,2% (129), a mężczyźni 49% (126). Dwie osoby (0,8%) nie wskazały żadnej odpowiedzi.

Przeważającą grupę stanowiły osoby w wieku 25-44 lat (122 osoby – 47,47%) oraz 45-64 lat (91 osób – 35,41%). Oznacza to, że prawie 83% uczestników konsultacji należało do grupy osób młodych i w średnim wieku, i to ich opinia o gminie przeważa w badaniu. Wiek pozostałych osób przedstawiał się następująco: poniżej 18 lat – 0,39% (1 osoba), 18-24 lat – 3,89% (10 osób), powyżej 65 lat – 11,67% (30 osób). 3 osoby (1,17%) nie wskazały żadnej odpowiedzi.

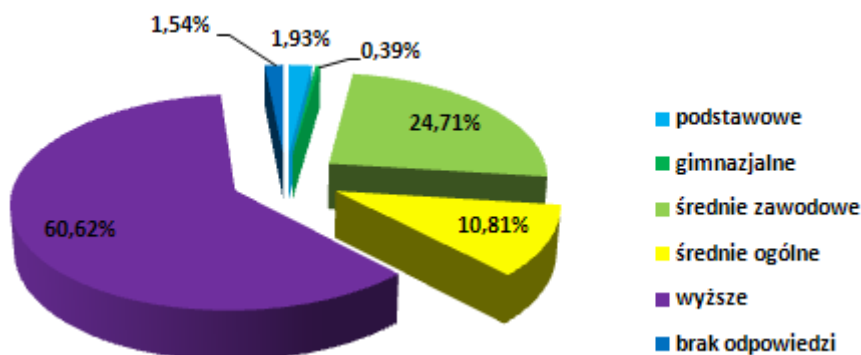
Wykres 27. Struktura wiekowa uczestników konsultacji



Źródło: Opracowanie własne na podstawie badań ankietowych

Najliczniejszą grupę wśród mieszkańców biorących udział w konsultacjach stanowiły osoby legitymujące się wykształceniem wyższym – 60,62%. Co czwarty posiadał wykształcenie średnie zawodowe (24,71%). Natomiast co dziesiąta osoba posiadała wykształcenie średnie ogólne (10,81%). Najmniej liczną grupę stanowili mieszkańcy posiadający wykształcenie podstawowe (1,93%) i gimnazjalne (0,39%). 1,54% nie udzieliło żadnej odpowiedzi.

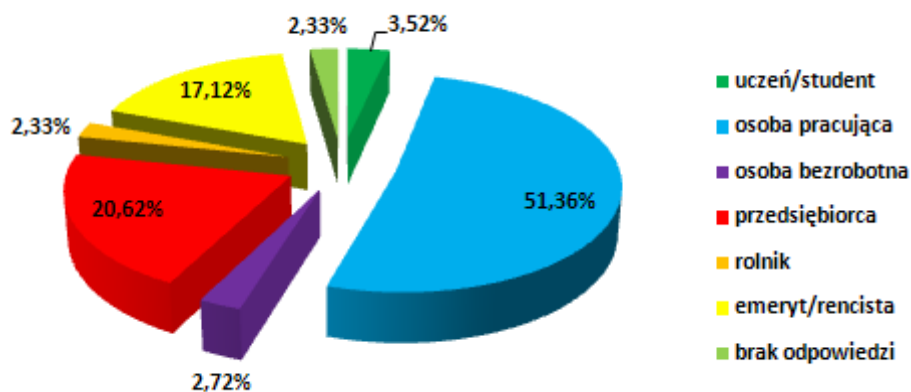
Wykres 28. Struktura wykształcenia uczestników konsultacji



Źródło: Opracowanie własne na podstawie badań ankietowych

Spośród wszystkich uczestników konsultacji ponad połowę stanowiły osoby pracujące – 51,36%. Co piątym uczestnikiem konsultacji był przedsiębiorca – 20,62%. Emeryci i renciści stanowili 17,12% wszystkich badanych mieszkańców. Pozostali mieszkańcy, którzy wzięli udział w badaniu to uczniowie i studenci – 3,52%, osoby bezrobotne – 2,72%, rolnicy – 2,33%. Odpowiedzi na to pytanie nie udzieliło 2,33% mieszkańców.

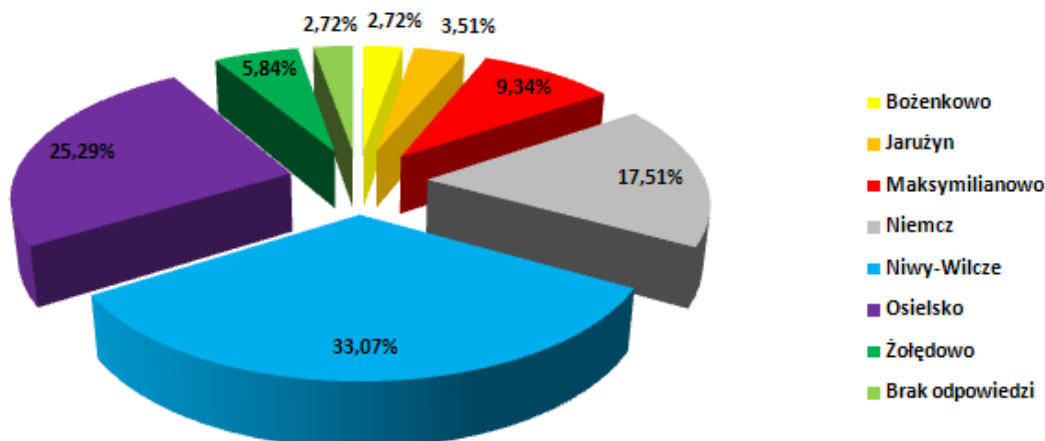
Wykres 29. Struktura zatrudnienia uczestników konsultacji



Źródło: Opracowanie własne na podstawie badań ankietowych

Najliczniejszą grupę biorących udział w konsultacjach (33,07%) stanowili mieszkańcy sołectwa Nivy-Wilcze. Co czwarty uczestnik konsultacji zamieszkiwał sołectwo Osielesko (25,29%), a w następnej kolejności sołectwo Niemcz (17,51%). Pozostali uczestnicy konsultacji zamieszkiwali sołectwa: Maksymilianowo (9,34%), Żołędowo (5,84%), Jarużyn (3,51%) oraz Bożenkowo (2,72%). Miejsca zamieszkania nie wskazało 2,72% mieszkańców.

Wykres 30. Miejsce zamieszkania uczestników konsultacji z podziałem na sołectwa



Źródło: Opracowanie własne na podstawie badań ankietowych

III.2. Wyniki konsultacji

W ankiecie zostały zawarte 4 pytania, w tym 2 zamknięte oraz 2 otwarte.

Pierwsze pytanie dotyczyło oceny poszczególnych aspektów życia w gminie Osielesko. Ocenie poddano 31 obszarów tematycznych, które można było ocenić w następującej skali: bardzo dobrze, dobrze, średnio, słabo, bardzo słabo i nie mam zdania.

W drugim pytaniu mieszkańcy zostali poproszeni o wskazanie kierunków rozwoju Gminy Osielesko, które ich zdaniem Gmina powinna realizować w pierwszej kolejności. Mieszkańcy mogli wskazać maksymalnie 3 odpowiedzi.

Trzecie pytanie dotyczyło zaproponowania inwestycji do realizacji w gminie Osielsko. Propozycje przedsięwzięć można było wskazać w ramach 3 sfer: infrastrukturalnej, społecznej i gospodarczej oraz wskazać własną kategorię w pozycji „inne”. W ramach tego pytania mieszkańcy mogli wskazać maksymalnie 5 inwestycji dla każdej z w/w sfer.

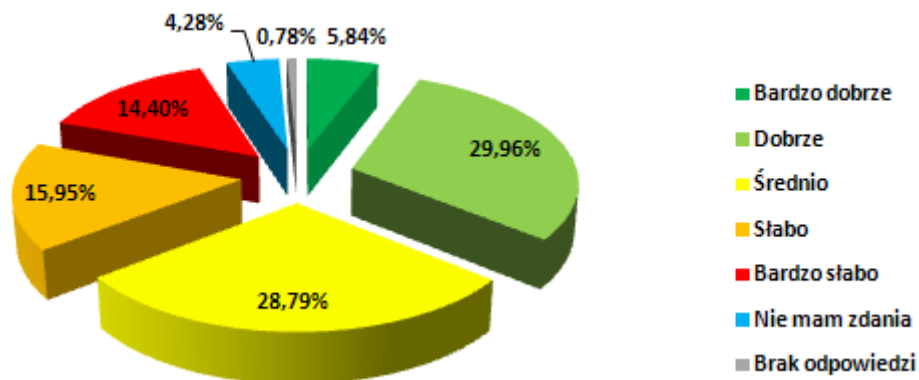
Pytanie czwarte było uzupełniające i dotyczyło infrastruktury drogowej i komunikacji. Mieszkańcy (w ramach dwóch pytań) zostali poproszeni o wskazanie dróg pomiędzy poszczególnymi sołectwami, które w ich opinii powinny zostać wybudowane lub przebudowane, a także jakie połączenia komunikacyjne uważają za niezbędne do utworzenia. W ramach każdego z pytań mieszkańcy mogli zaproponować co najwyżej 3 propozycje.

W ramach pierwszego pytania ocenie zostały poddane następujące obszary tematyczne:

- 1) dostępność komunikacyjna,
- 2) jakość komunikacji podmiejskiej i gminnej,
- 3) infrastruktura drogowa gminna,
- 4) infrastruktura drogowa ponadgminna (drogi powiatowe, wojewódzkie na terenie gminy),
- 5) ścieżki rowerowe,
- 6) infrastruktura wodno-kanalizacyjna,
- 7) gospodarowanie odpadami,
- 8) infrastruktura energetyczna – gazowa,
- 9) infrastruktura energetyczna – oświetleniowa,
- 10) dostępność terenów inwestycyjnych,
- 11) stan zabytków i obiektów kultury,
- 12) dostępność i jakość obiektów sportowych,
- 13) dostępność miejsc do rekreacji – parki, place zabaw, skwery,
- 14) jakość środowiska naturalnego,
- 15) świadomość ekologiczna mieszkańców,
- 16) dostępność miejsc pracy,
- 17) dostępność do obiektów handlowych i usługowych,
- 18) poziom przedsiębiorczości w gminie,
- 19) jakość systemu wspierania przedsiębiorczości (ulgi, zwolnienia podatkowe),
- 20) atrakcyjność turystyczna gminy,
- 21) dostępność do opieki zdrowotnej,
- 22) jakość oferty pomocy społecznej (w tym przeciwdziałanie patologiom),
- 23) jakość oferty kulturalnej,
- 24) dostępność opieki nad dziećmi do lat 3 (żłobki, kluby dziecięce),
- 25) dostępność opieki przedszkolnej,
- 26) jakość oferty edukacyjnej,
- 27) dostęp do Internetu,
- 28) poziom bezpieczeństwa publicznego,
- 29) oddolna aktywność mieszkańców,
- 30) działalność organizacji pozarządowych,
- 31) współpraca samorządu gminnego z organizacjami pozarządowymi i innymi podmiotami.

Dostępność komunikacyjną gminy Osielsko 29,96% mieszkańców oceniło dobrze, a 28,79% średnio. Słabo i bardzo słabo dostępność komunikacyjną oceniło odpowiednio: 15,95% i 14,40% mieszkańców. Bardzo dobrze oceniło 5,84%. Pozostali uczestnicy konsultacji nie mieli zdania w tym temacie (4,28%) lub nie wskazali żadnej odpowiedzi (0,78%).

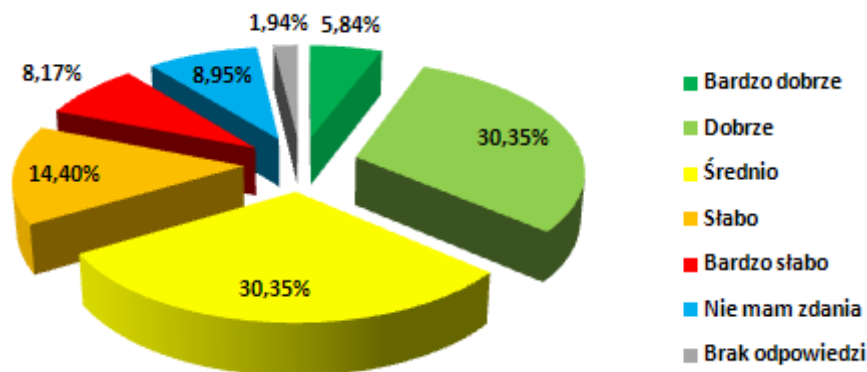
Wykres 31. Ocena dostępność komunikacyjnej gminy



Źródło: Opracowanie własne na podstawie badań ankietowych

Jakość komunikacji publicznej po 30,35% mieszkańców oceniło zarówno dobrze, jak i średnio. Dla 14,40% mieszkańców jakość komunikacji gminnej i podmiejskiej jest słaba, a dla 8,17% bardzo słaba. Zaledwie 5,84% uczestników konsultacji oceniło badany obszar bardzo dobrze. Prawie co dziesiąty mieszkaniec nie miał zdania w tym temacie (8,95%) lub nie wskazał żadnej odpowiedzi (1,94%).

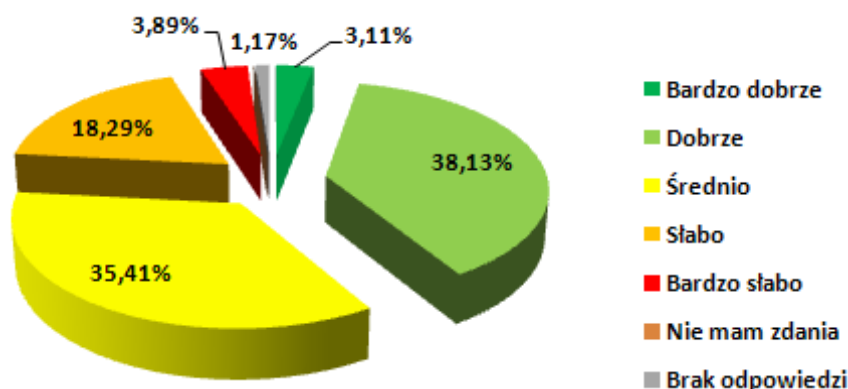
Wykres 32. Ocena jakości komunikacji podmiejskiej i gminnej



Źródło: Opracowanie własne na podstawie badań ankietowych

Gminna infrastruktura drogowa została dobrze oceniona przez 38,13% społeczeństwa oraz średnio przez 35,41%. Badany obszar słabo oceniło 18,29% mieszkańców. Bardzo słabo została oceniona gminna infrastruktura drogowa przez 3,89%, a bardzo dobrze przez 3,11% uczestników konsultacji. Pozostali mieszkańcy (1,17%) nie wskazali żadnej odpowiedzi.

Wykres 33. Ocena gminnej infrastruktury drogowej

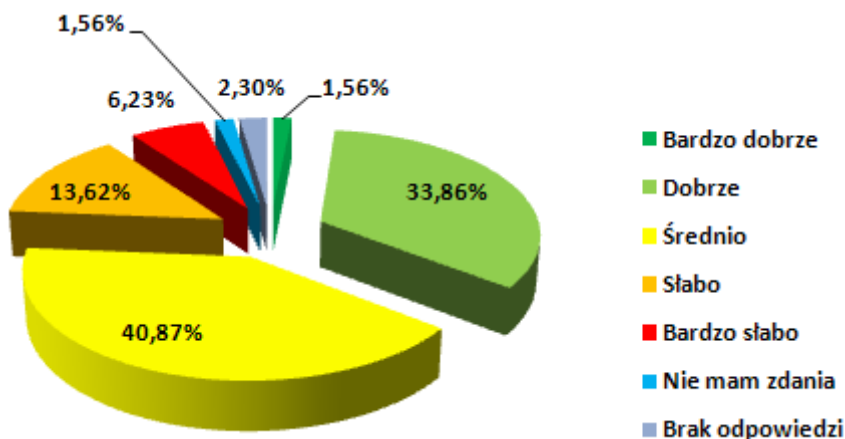


Źródło: Opracowanie własne na podstawie badań ankietowych

Analogiczne odpowiedzi udzielone zostały w przypadku ponadgminnej infrastruktury drogowej. Podobnie, jak w przypadku dróg lokalnych (gminnych) 40,86% badanych mieszkańców średnio oceniło ponadgminną infrastrukturę drogową, a dobrze 33,85%. Słabo i bardzo słabo oceniło odpowiednio: 13,62% i 6,23%. Zaledwie 1,56% oceniło ten obszar bardzo dobrze. Pozostali uczestnicy konsultacji nie mieli zdania w tym temacie (1,56%) lub nie udzielili odpowiedzi (2,30%).

Wyniki dotyczące infrastruktury drogowej pozwalają stwierdzić, że pomimo systematycznej rozbudowy i modernizacji infrastruktury drogowej, znaczna część mieszkańców dostrzega, że realizowane inwestycje drogowe są cały czas niewystarczające, a istniejąca infrastruktura drogowa nadal wymaga znaczących nakładów finansowych.

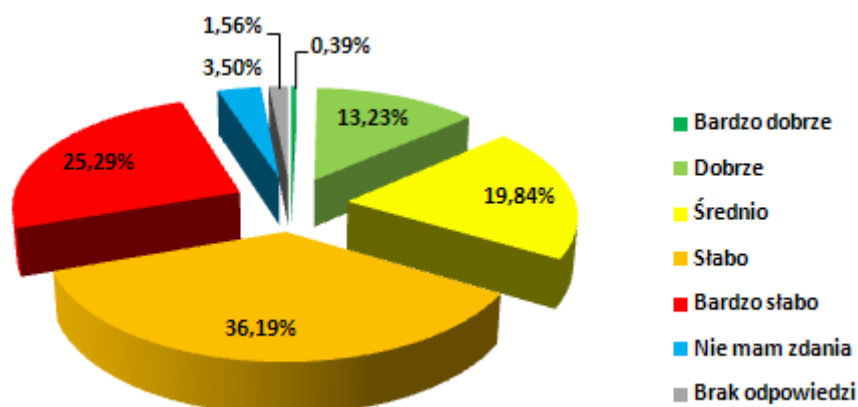
Wykres 34. Ocena ponadgminnej infrastruktury drogowej



Źródło: Opracowanie własne na podstawie badań ankietowych

Zdecydowana większość mieszkańców (61,49%) źle oceniła ścieżki rowerowe. Infrastruktura rowerowa słabo została oceniona przez 36,19% społeczeństwa, a bardzo słabo przez 25,29%. Pozostali mieszkańcy ocenili ścieżki rowerowe jako średnie (19,84%), dobre (13,23%) i bardzo dobre (0,39%). Część mieszkańców nie miała zdania w tym temacie (3,5%) lub nie udzieliła żadnej odpowiedzi (1,56%).

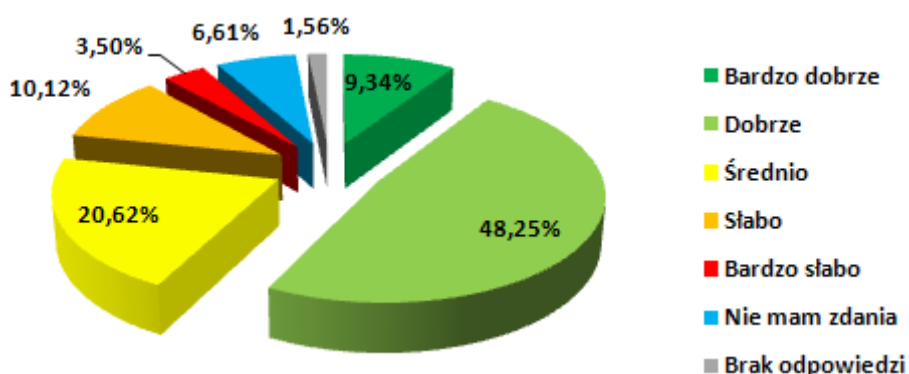
Wykres 35. Ocena ścieżek rowerowych



Źródło: Opracowanie własne na podstawie badań ankietowych

Stopień skanalizowania i zwodociągowania gminy uzyskał bardzo dobrą lub dobrą ocenę wśród 57,59% mieszkańców. Średnio gospodarstwę wodno-ściekową ocenił co piąty uczestnik konsultacji (20,62%). Słabo lub bardzo słabo obszar ten oceniło 13,62% mieszkańców. Pozostali mieszkańcy nie mieli zdania w tym temacie (6,61%) lub nie wskazali żadnej odpowiedzi (1,56%).

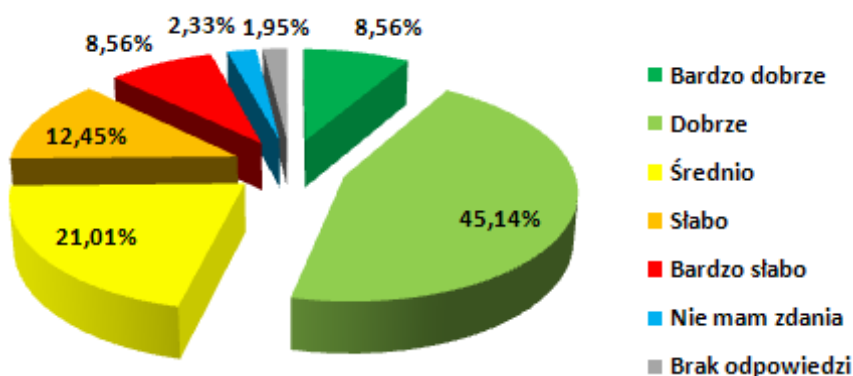
Wykres 36. Ocena infrastruktury kanalizacyjno-wodociągowej



Źródło: Opracowanie własne na podstawie badań ankietowych

Obszar gospodarowania odpadami bardzo dobrze lub dobrze oceniła ponad połowa mieszkańców (53,70%). Pozostali uczestnicy konsultacji ocenili gospodarowanie odpadami średnio (21,01%), słabo (12,45%) lub bardzo słabo (8,56%). Jednocześnie 2,33% społeczeństwa nie miało zdania w tym temacie lub nie udzieliło żadnej odpowiedzi (1,95%).

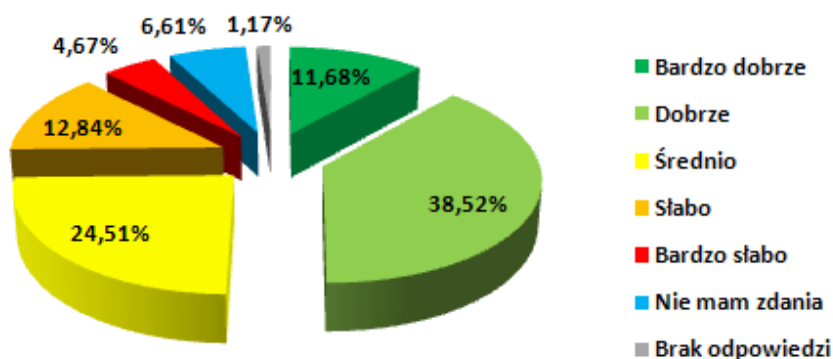
Wykres 37. Ocena gospodarowania odpadami



Źródło: Opracowanie własne na podstawie badań ankietowych

Połowa uczestników konsultacji bardzo dobrze lub dobrze oceniła infrastrukturę gazową (50,2%). Prawie co czwarty mieszkaniec ocenił infrastrukturę gazową średnio (24,51%). Pozostali mieszkańcy badany obszar ocenili słabo (12,84%) lub bardzo słabo (4,67%). Natomiast 6,61% mieszkańców nie miała zdania w tym temacie, a część nie wskazała żadnej odpowiedzi (1,17%).

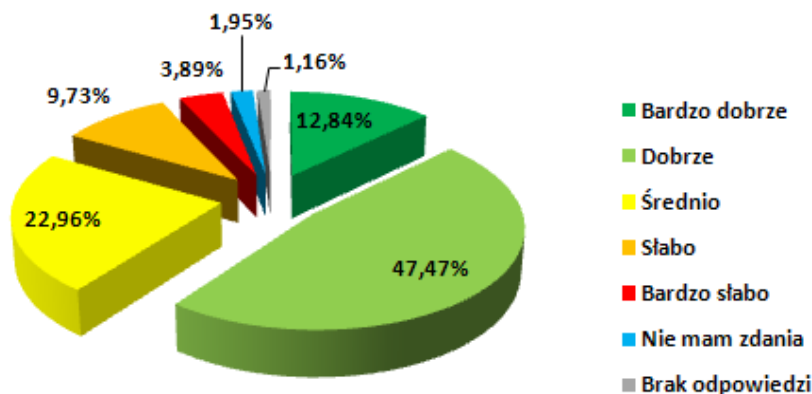
Wykres 38. Ocena infrastruktury gazowej



Źródło: Opracowanie własne na podstawie badań ankietowych

Infrastruktura energetyczna gminy w zakresie oświetlenia przez 60,31% mieszkańców biorących udział w konsultacjach została dobrze lub bardzo dobrze oceniona. Średnio oceniło ją 22,96% mieszkańców, a 13,62% dostrzegło znaczące deficyty w tym zakresie. Pozostali mieszkańcy nie mieli zdania w tym temacie (1,95%) lub nie wskazali żadnej odpowiedzi (1,16%).

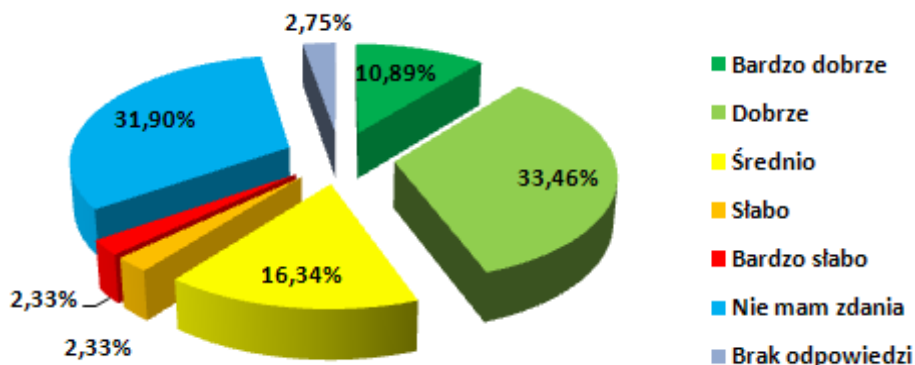
Wykres 39. Ocena infrastruktury oświetleniowej



Źródło: Opracowanie własne na podstawie badań ankietowych

Ponad 44% mieszkańców stwierdziło, że na obszarze gminy znajdują się tereny przeznaczone pod inwestycje. Prawie 1/3 uczestników konsultacji w tym temacie nie miała żadnego zdania. Część uczestników konsultacji stwierdziła, że dostępność do terenów inwestycyjnych jest średnia (16,34%). Nieznaczna liczba mieszkańców (4,66%) oceniła analizowany obszar jako słaby lub bardzo słaby.

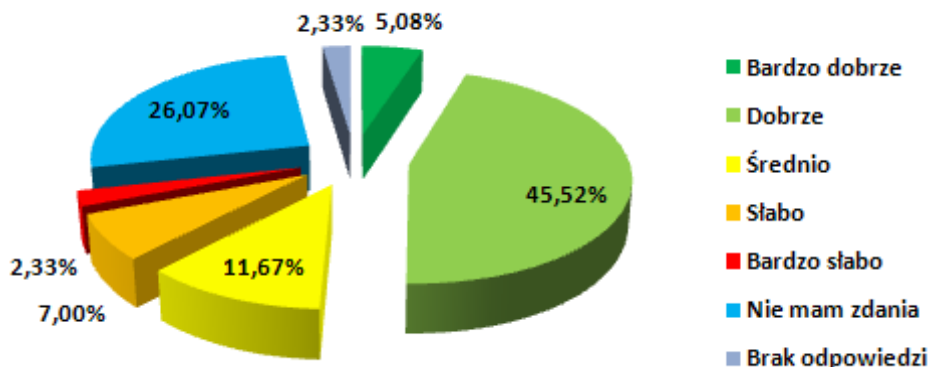
Wykres 40. Ocena dostępności terenów inwestycyjnych



Źródło: Opracowanie własne na podstawie badań ankietowych

Stan zabytków i obiektów kultury przez ponad połowę społeczeństwa oceniony został bardzo dobrze lub dobrze. Co czwarty uczestnik konsultacji nie miał zdania w tym temacie (26,07%). Pozostali mieszkańcy wskazali, że stan zabytków i obiektów kultury prezentuje się średnio (11,67%), słabo (7%) lub bardzo słabo (2,33%).

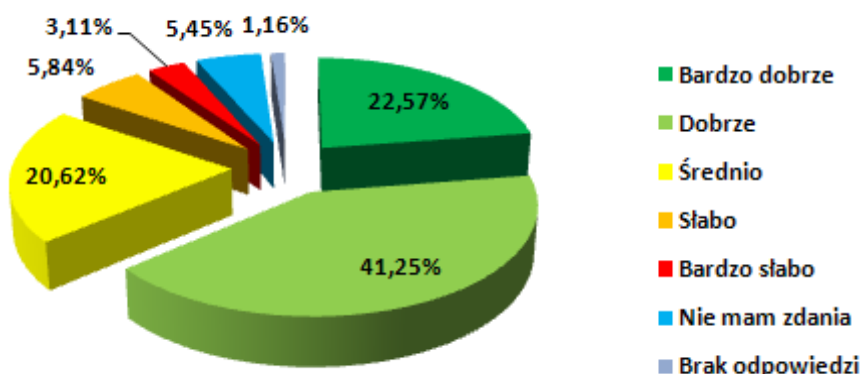
Wykres 41. Ocena stanu zabytków i obiektów kultury



Źródło: Opracowanie własne na podstawie badań ankietowych

Bardzo dobrze oceniona została dostępność i jakość obiektów sportowych. Prawie 64% mieszkańców wysoko oceniło obiekty sportowe zlokalizowane na terenie gminy. Co piąty mieszkaniec obiekty sportowe ocenił średnio. Natomiast prawie co dziesiąty uczestnik konsultacji miał poważne zastrzeżenia co do jakości i dostępności tych obiektów. 5,45% mieszkańców nie miało zdania w tym temacie, a 1,16% nie wskazało żadnej odpowiedzi.

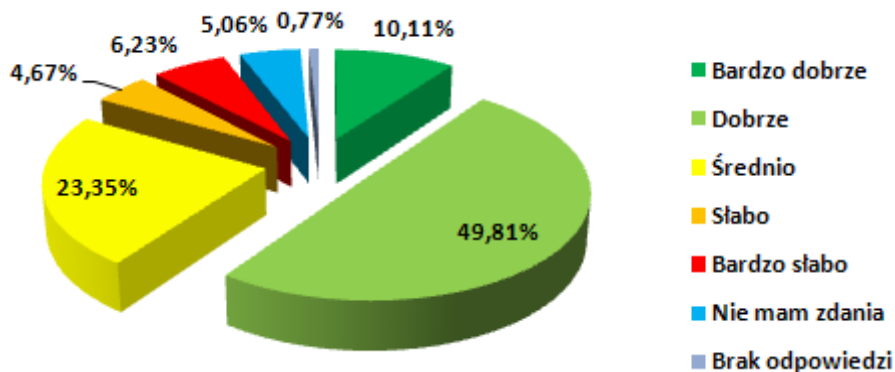
Wykres 42. Ocena dostępności i jakości obiektów sportowych



Źródło: Opracowanie własne na podstawie badań ankietowych

Bardzo dobrze i dobrze oceniona została przez mieszkańców (59,92%) dostępność miejsc do rekreacji. Prawie co czwarty mieszkaniec twierdził, że dostępność miejsc do rekreacji jest średnia, a 10,90% uważało, że jest ona zła lub bardzo zła. Pozostali uczestnicy konsultacji nie mieli zdania w tym temacie (5,06%) lub nie udzielili żadnej odpowiedzi (0,77%).

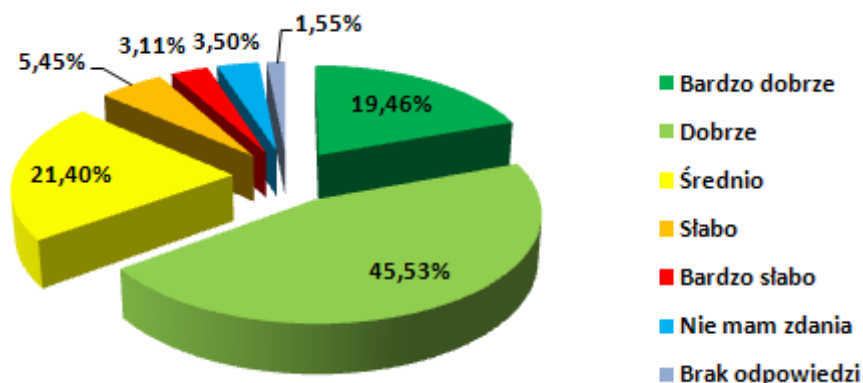
Wykres 43. Ocena dostępności miejsc do rekreacji – parki, place zabaw, skwery



Źródło: Opracowanie własne na podstawie badań ankietowych

Zdecydowana większość uczestników konsultacji jest zadowolona z jakości środowiska naturalnego na terenie gminy – taką odpowiedź wskazało 64,99% mieszkańców. Co piąty mieszkaniec uważał, że jakość środowiska jest średnia, a 8,56% oceniło, że jest ona słaba lub bardzo słaba. Pozostali uczestnicy konsultacji nie mieli zdania w tym temacie (3,5%) lub nie wskazali żadnej odpowiedzi (1,55%).

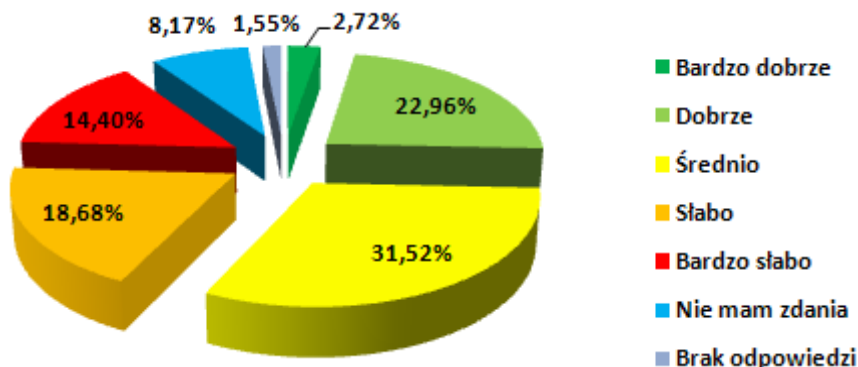
Wykres 44. Ocena jakości środowiska naturalnego



Źródło: Opracowanie własne na podstawie badań ankietowych

Pomimo że jakość środowiska naturalnego na terenie gminy oceniona została dość wysoko, to uczestnicy konsultacji zwrócili uwagę na zbyt niski poziom świadomości ekologicznej mieszkańców gminy Osielesko. Dla 1/3 społeczeństwa, które wzięło udział w konsultacjach, świadomość ekologiczna mieszkańców gminy jest średnia (31,52%) i prawie tyle samo uważa, że jest zbyt niska (33,08%). Zaledwie co czwarty mieszkaniec wskazał, że poziom świadomości ekologicznej jest na wysokim poziomie. Część mieszkańców (8,17%) nie miała zdania w tym temacie, a 1,55% osób nie udzieliło żadnej odpowiedzi.

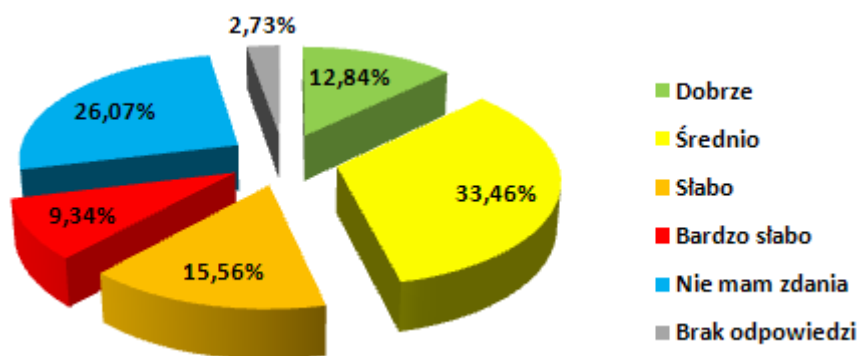
Wykres 45. Ocena świadomości ekologicznej mieszkańców



Źródło: Opracowanie własne na podstawie badań ankietowych

Z przeprowadzonych konsultacji wynika, że co trzeci mieszkaniec średnio ocenił dostępność miejsc pracy na terenie gminy. Ponad 26% uczestników konsultacji nie miała zdania w tym temacie. Prawie 25% stwierdziło, że dostępność do rynku pracy na terenie gminy wymaga znacznej poprawy. Jedynie 12,84% dobrze oceniało dostępność miejsc pracy. Pozostali mieszkańcy (2,73%) nie wskazali żadnej odpowiedzi.

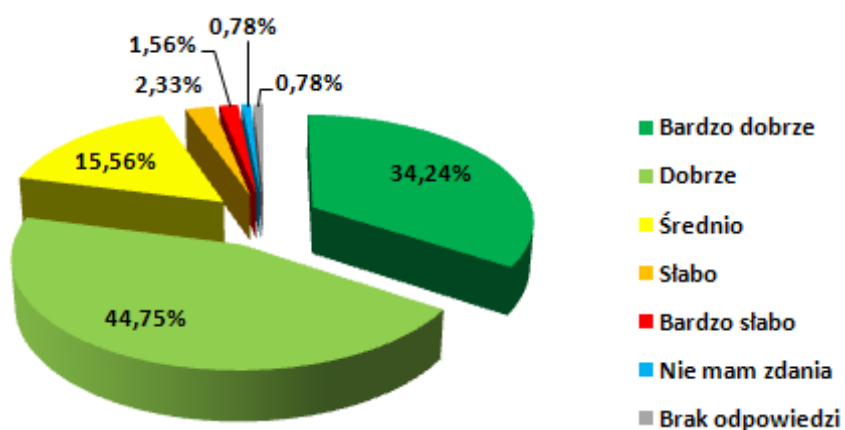
Wykres 46. Ocena dostępności miejsc pracy



Źródło: Opracowanie własne na podstawie badań ankietowych

Zdecydowanie bardzo dobrze oceniona została dostępność do obiektów handlowych i usługowych. Takiej odpowiedzi udzieliło prawie 79% społeczeństwa. Część mieszkańców wskazywała, że należałoby nieznacznie poprawić dostępność do tych obiektów (15,56%). Niewielki odsetek społeczeństwa (3,89%) stwierdził, że dostęp do obiektów handlowo-usługowych jest zdecydowanie niewystarczający. Na to pytanie nie odpowiedziało 0,78% badanych, tyle samo nie miało zdania w tym temacie.

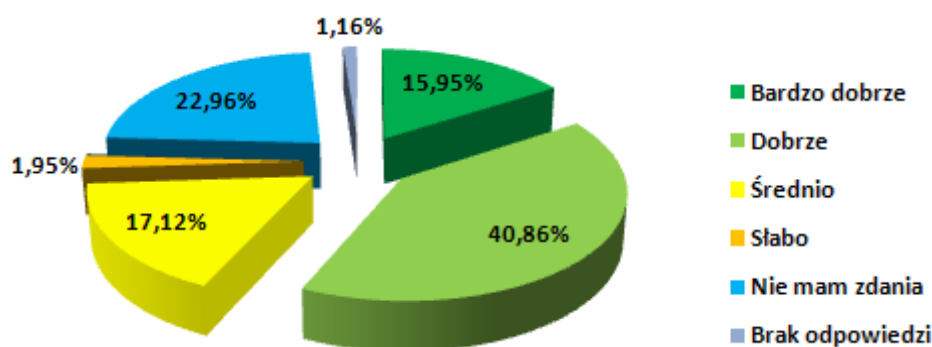
Wykres 47. Ocena dostępu do obiektów handlowych i usługowych



Źródło: Opracowanie własne na podstawie badań ankietowych

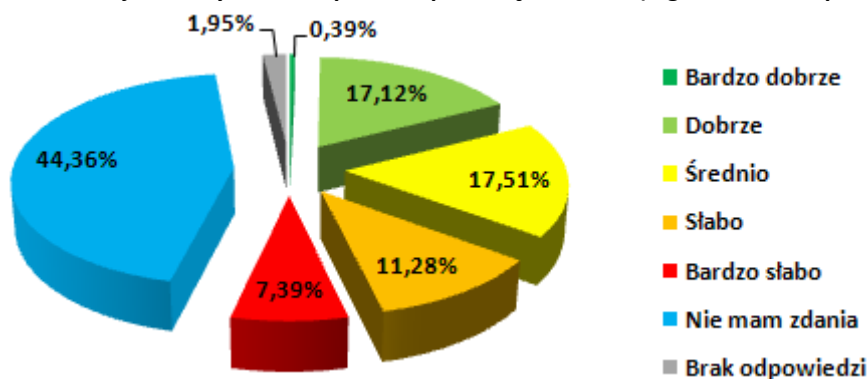
Również wysoko oceniony został poziom przedsiębiorczości w gminie – prawie 57% mieszkańców wskazało taką odpowiedź. Prawie ¼ uczestników konsultacji nie miała zdania w tym temacie. Część mieszkańców (17,12%) średnio oceniło poziom przedsiębiorczości. Zaledwie 1,95% społeczeństwa słabo oceniło ten obszar.

Wykres 48. Ocena poziomu przedsiębiorczości w gminie



Pomimo że poziom przedsiębiorczości w gminie mieszkańcy ocenili wysoko, to jednak prawie połowa społeczeństwa (44,36%) nie miała zdania na temat jakości systemu wspierania przedsiębiorczości. Jedynie 17,51% mieszkańców wyraziła zadowolenie z jakości systemu wspierania przedsiębiorczości. Tyle samo mieszkańców średnio oceniało obecny system, a prawie 19% stwierdziło, że system ten wymaga poprawy. Prawie 2% mieszkańców nie wskazało żadnej odpowiedzi w tym temacie.

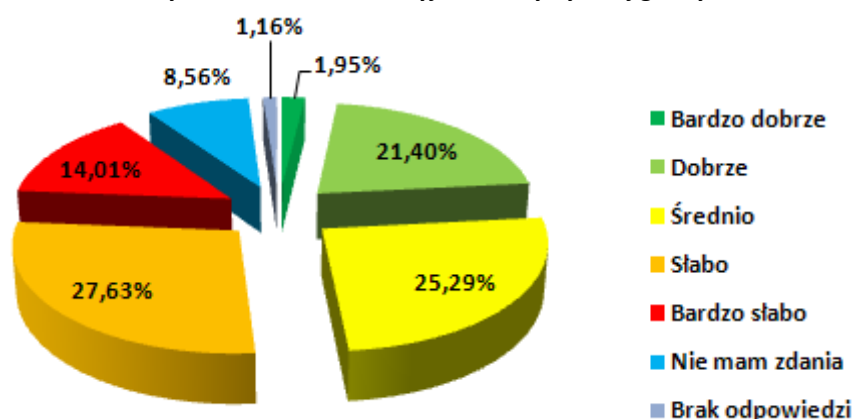
Wykres 49. Ocena jakości systemu wspierania przedsiębiorczości (ulgi, zwolnienia podatkowe)



Źródło: Opracowanie własne na podstawie badań ankietowych

W zakresie atrakcyjności turystycznej gminy mieszkańcy mieli podzielone zdania. Dla 41,64% społeczeństwa, które wzięło udział w konsultacjach gmina nie jest atrakcyjna turystycznie, ponad ¼ uważa gminę za średnio atrakcyjną turystycznie. Natomiast prawie 23% wskazało, że gmina jest bardzo atrakcyjna turystycznie. Pozostali mieszkańcy nie mieli zdania w tym temacie (8,56%) lub nie wskazali żadnej odpowiedzi (1,16%).

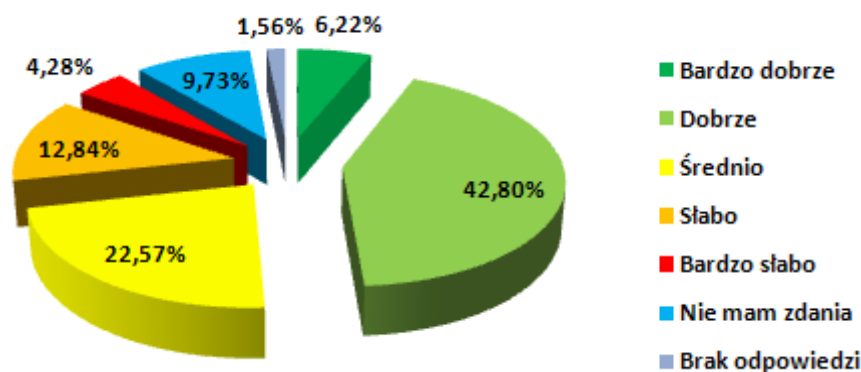
Wykres 50. Ocena atrakcyjności turystycznej gminy



Źródło: Opracowanie własne na podstawie badań ankietowych

W świetle przeprowadzonych konsultacji korzystnie przedstawia się sytuacja w zakresie dostępu do opieki zdrowotnej. Bardzo dobrze i dobrze dostęp do placówek ochrony zdrowia oceniła prawie połowa mieszkańców (49,02%). Prawie 23% społeczeństwa średnio oceniło dostęp do opieki zdrowotnej, a niewiele ponad 17% uważa, że dostęp do opieki zdrowotnej wymaga znaczącej poprawy. Pozostali uczestnicy konsultacji nie mieli zdania w tym temacie (9,73%) lub nie wskazali żadnej odpowiedzi (1,56%).

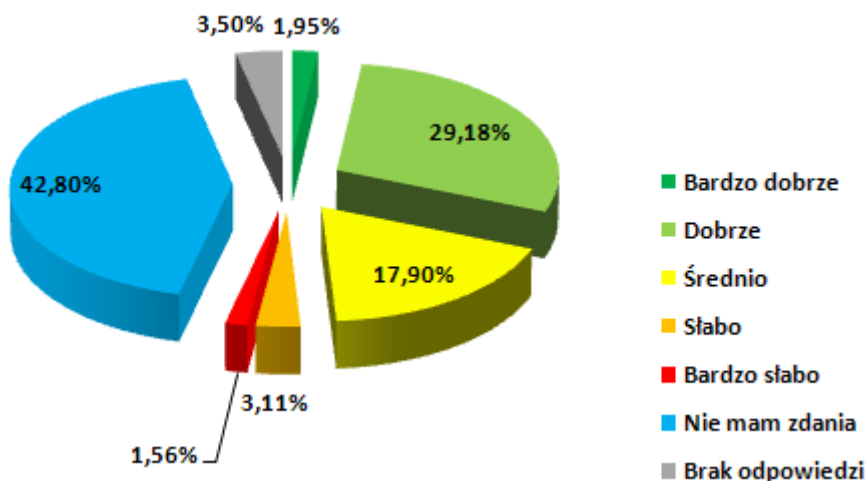
Wykres 51. Ocena dostępu do opieki zdrowotnej



Źródło: Opracowanie własne na podstawie badań ankietowych

W zakresie jakości oferty pomocy społecznej 42,8% społeczeństwa nie miało zdania w tym temacie. Jednocześnie 31,11% mieszkańców wskazało, że jakość oferty pomocy społecznej jest wystarczająca. Dla 17,9% jakość oferty pomocy społecznej wydaje się być średnia, a zaledwie dla 4,67% wymaga poprawy. Pozostali mieszkańcy (3,5%) nie wskazali żadnej odpowiedzi w tym zakresie.

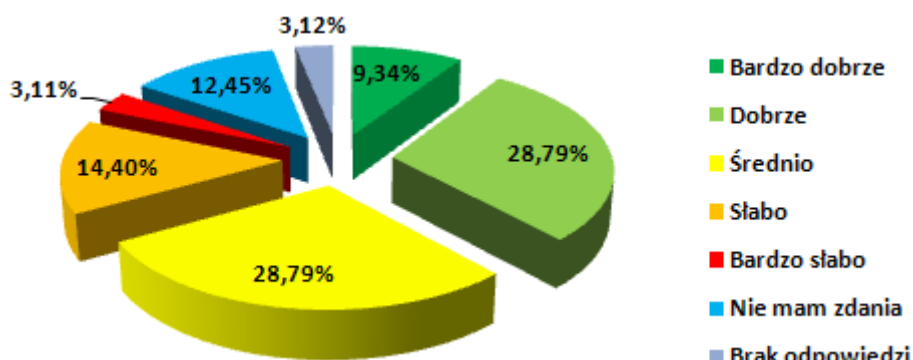
Wykres 52. Ocena jakości oferty pomocy społecznej, w tym przeciwdziałanie patologiom



Źródło: Opracowanie własne na podstawie badań ankietowych

W zakresie oferty kulturalnej mieszkańcy mieli podzielone zdanie. Dla 38,13% uczestników konsultacji oferta kulturalna na terenie gminy jest w pełni zadowalająca, a dla 28,79% wydaje się być przeciętna. Część społeczeństwa (17,51%) uważa ofertę kulturalną gminy za słabą lub bardzo słabą. Pozostałe osoby nie miały zdania w tym temacie (12,45%) lub nie wskazały żadnej odpowiedzi (3,12%).

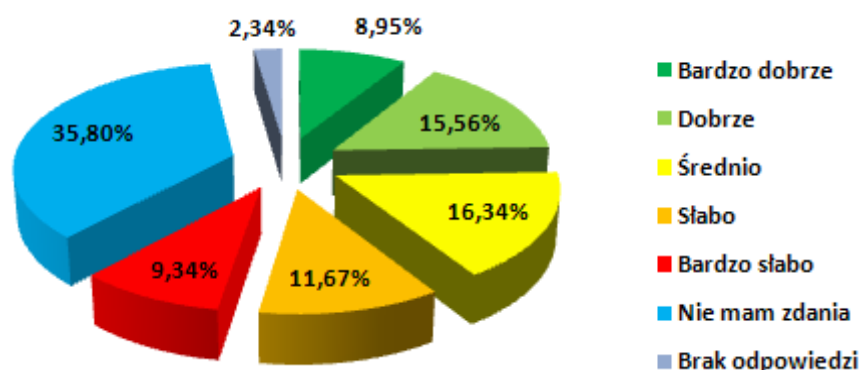
Wykres 53. Ocena jakości oferty kulturalnej



Źródło: Opracowanie własne na podstawie badań ankietowych

W przypadku oceny dostępności opieki nad dziećmi do lat 3 znaczna część uczestników konsultacji nie miała zdania w tym temacie (35,8%). Pozostali mieszkańcy (24,5%) ocenili dobrze lub bardzo dobrze dostępność opieki nad dziećmi do lat 3. Dla części społeczeństwa dostępność do żłobków i klubów dziecięcych jest średnia – tak uważa 16,34% społeczeństwa, natomiast 21,01% uważa, że dostępność do tego typu form opieki nad dziećmi do lat 3 wymaga zdecydowanej poprawy. Pozostali mieszkańcy tj. 2,34% nie udzielili żadnej odpowiedzi.

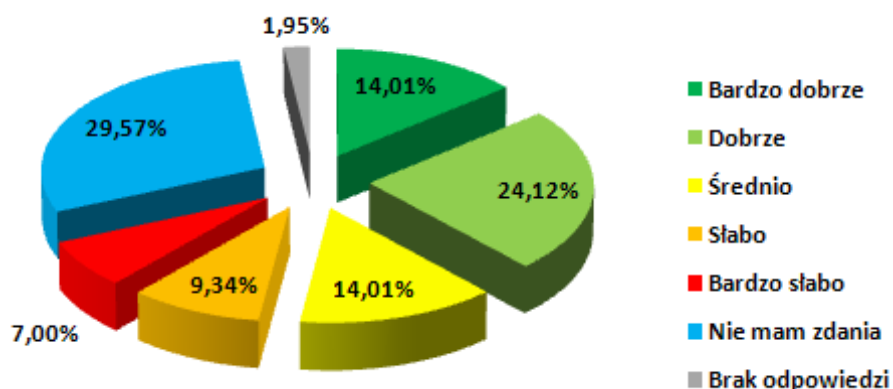
Wykres 54. Ocena dostępności opieki nad dziećmi do lat 3



Źródło: Opracowanie własne na podstawie badań ankietowych

Analogiczna sytuacja prezentuje się w zakresie dostępności opieki przedszkolnej. Prawie 30% uczestników konsultacji nie miała zdania w tym temacie. Dla 38,13% dostępność do placówek wychowania przedszkolnego jest w zupełności wystarczająca. Odmienne zdanie prezentowało 16,34% mieszkańców, dla których dostępność opieki przedszkolnej wydaje się być słaba lub bardzo słaba. Natomiast 14,01% badanego społeczeństwa średnio oceniło dostępność opieki przedszkolnej na terenie gminy. Pozostali mieszkańcy (1,95%) nie wskazali żadnej odpowiedzi.

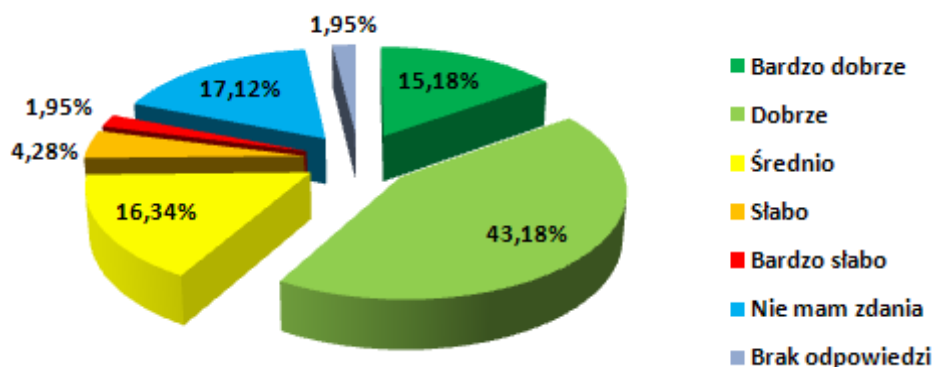
Wykres 55. Ocena dostępności opieki przedszkolnej



Źródło: Opracowanie własne na podstawie badań ankietowych

Większość mieszkańców (58,36%) pozytywnie oceniło jakość oferty edukacyjnej w szkołach podstawowych i gimnazjach na terenie gminy. Część uczestników konsultacji (16,34%) średnio oceniło jakość oferty edukacyjnej, a zaledwie 6,23% uważało, że oferta edukacyjna wymaga zdecydowanej poprawy. Ponad 17% uczestników konsultacji nie miało zdania w tym temacie, a 1,95% nie wskazało żadnej odpowiedzi.

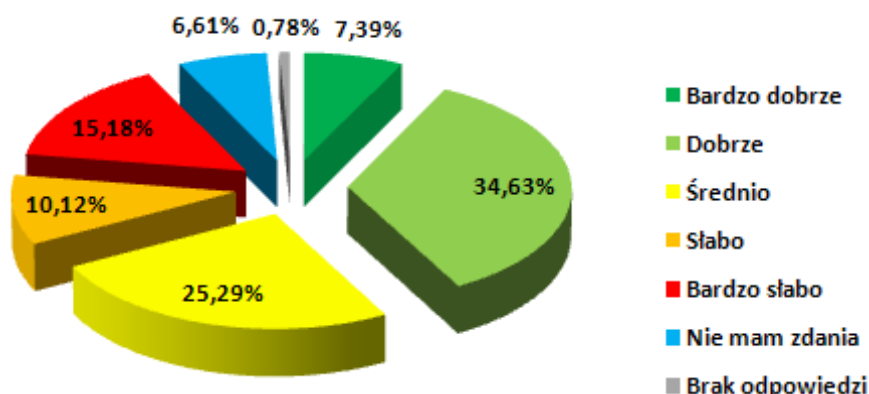
Wykres 56. Ocena jakości oferty edukacyjnej



Źródło: Opracowanie własne na podstawie badań ankietowych

Przez 42,02% mieszkańców dobrze i bardzo dobrze oceniony został dostęp do Internetu. Co czwarty uczestnik konsultacji wskazał, że obecny dostęp do Internetu jest średni. Tyle samo mieszkańców uważało, że dostęp do Internetu wymaga znacznej poprawy. Pozostali uczestnicy konsultacji nie mieli zdania w tym temacie (6,61%) lub nie udzielili żadnej odpowiedzi (0,78%).

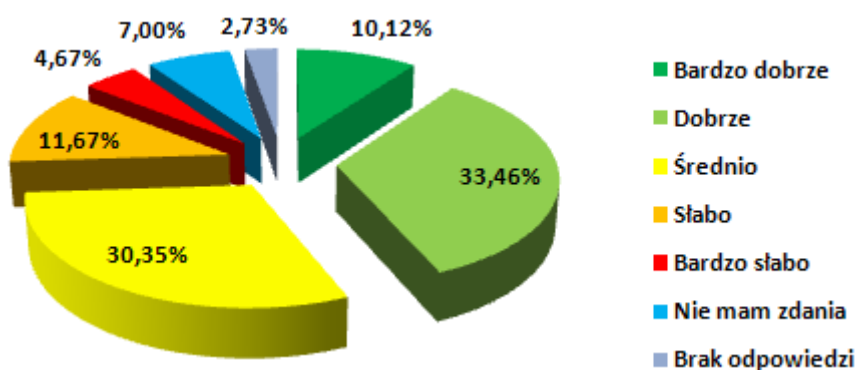
Wykres 57. Ocena dostępu do Internetu



Źródło: Opracowanie własne na podstawie badań ankietowych

Przeprowadzone konsultacje wskazują, że mieszkańcy raczej czują się bezpiecznie na terenie gminy. Prawie 44% uczestników konsultacji stwierdziło, że czuje się w pełni bezpiecznie, 30,35% oceniło poziom bezpieczeństwa w gminie jako średni, a nieco ponad 16% – słabo lub bardzo słabo. Część mieszkańców nie miała zdania na temat poziomu bezpieczeństwa publicznego w gminie (7%) lub nie udzieliła żadnej odpowiedzi (2,73%).

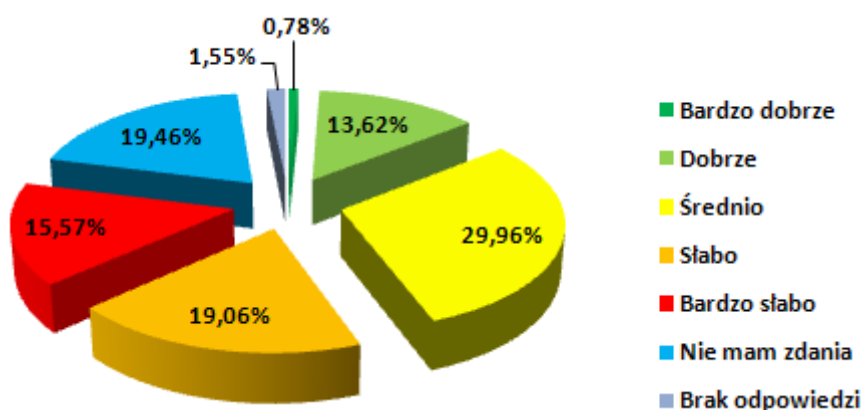
Wykres 58. Ocena poziomu bezpieczeństwa publicznego



Źródło: Opracowanie własne na podstawie badań ankietowych

Prawie 30% uczestników konsultacji średnio oceniło aktywność oddolną mieszkańców gminy. W ocenie prawie 35% mieszkańców poziom aktywności społecznej jest zdecydowanie niewystarczający. Jedynie 14,4% społeczeństwa stwierdziło, że aktywność społeczna mieszkańców jest w pełni wystarczająca. Prawie co piąty mieszkaniec nie miał zdania w tym temacie, a 1,55% w ogóle nie wskazał żadnej odpowiedzi

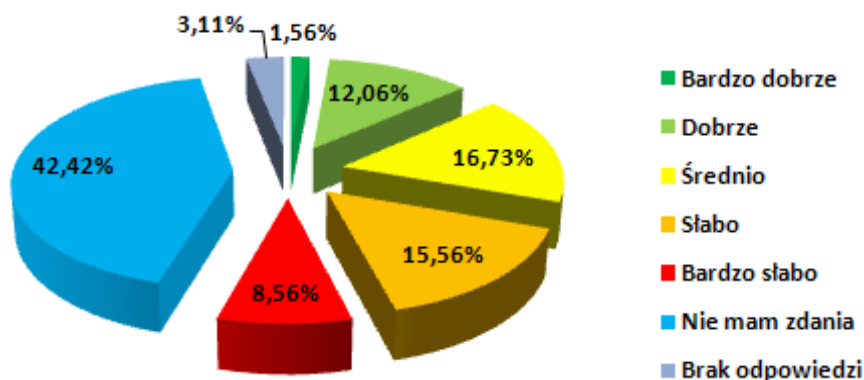
Wykres 59. Ocena oddolnej aktywności mieszkańców



Źródło: Opracowanie własne na podstawie badań ankietowych

Ponad 42% uczestników konsultacji nie miała zdania na temat działalności organizacji pozarządowych. Mieszkańcy, którzy wyrazili swoją opinię, mieli podzielone zdania na temat oceny działalności NGO. Prawie co czwarty uczestnik konsultacji słabo lub bardzo słabo ocenił działalność organizacji pozarządowych. Ocenę średnią przyznało 16,73% mieszkańców, a 13,62% uznało, że działalność organizacji pozarządowych jest dobra i bardzo dobra.

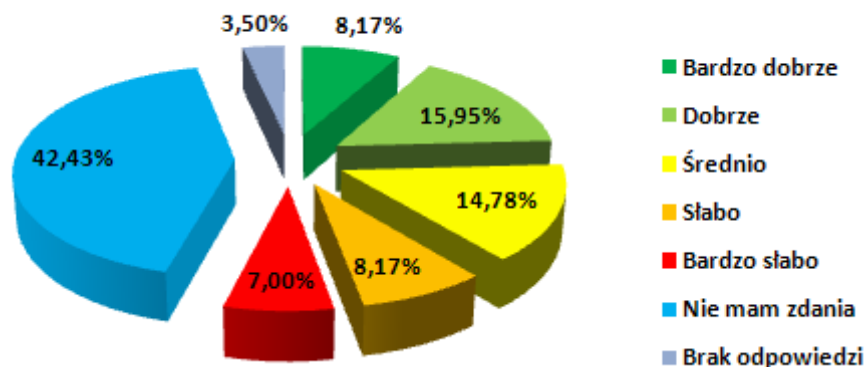
Wykres 60. Ocena działalności organizacji pozarządowych



Źródło: Opracowanie własne na podstawie badań ankietowych

Analogiczna sytuacja przedstawiała się w przypadku oceny współpracy samorządu gminnego z organizacjami pozarządowymi i innymi podmiotami. Ponad 42% uczestników konsultacji nie miało zdania w tym temacie. Prawie co czwarta osoba bardzo dobrze i dobrze oceniła współpracę władz lokalnych z NGO i innymi podmiotami. Ponad 15% badanego społeczeństwa niewystarczająco oceniło współpracę samorządu lokalnego z innymi podmiotami, a dla prawie 15% taka współpraca prezentuje się średnio. Pozostali uczestnicy konsultacji (3,5%) nie wskazali żadnej odpowiedzi w tym temacie.

Wykres 61. Ocena współpracy samorządu gminnego z organizacjami pozarządowymi i innymi podmiotami



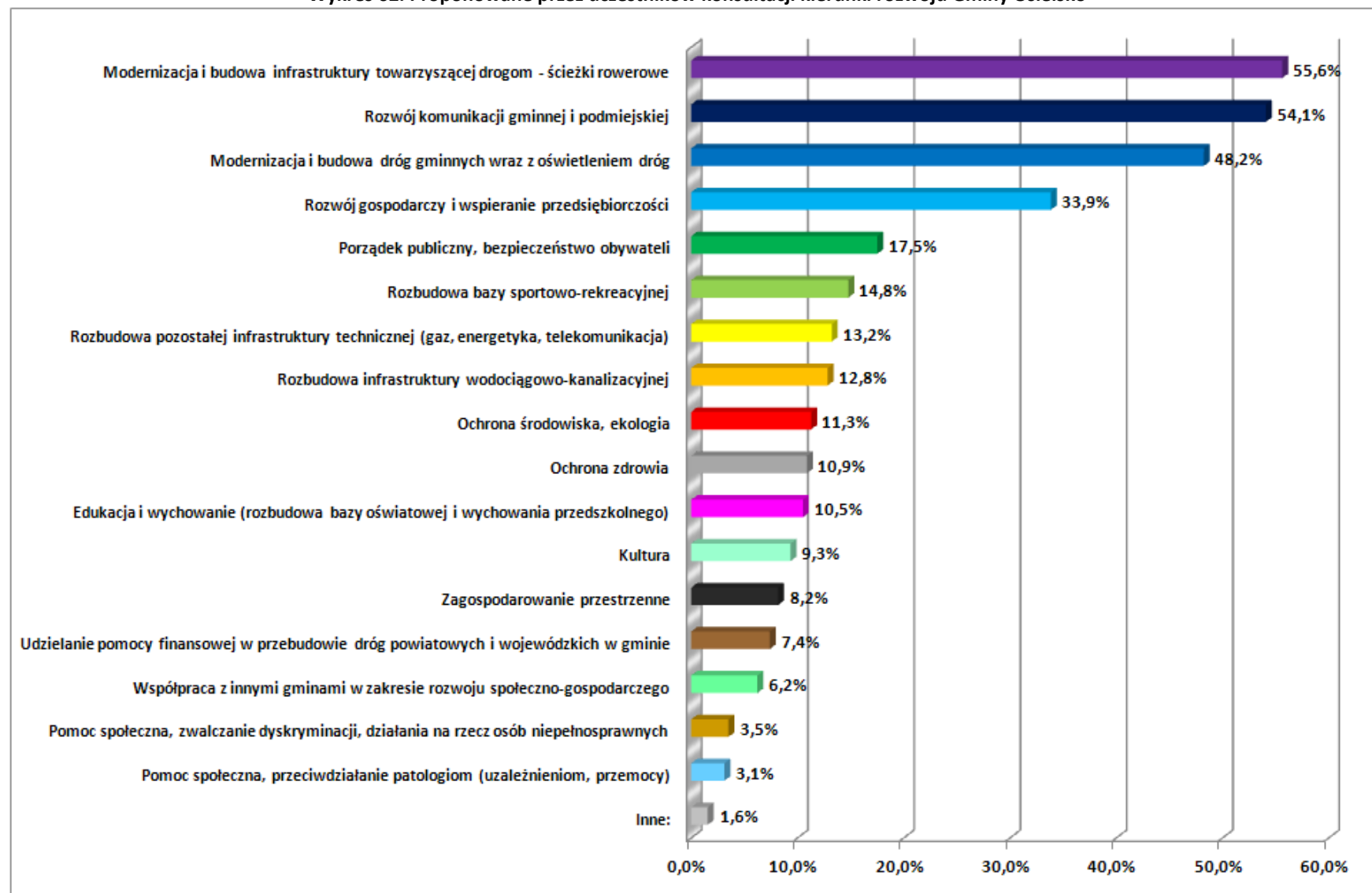
Źródło: Opracowanie własne na podstawie badań ankietowych

Po dokonaniu oceny najważniejszych sfer życia społeczno-gospodarczego w gminie Osielsko, uczestnicy konsultacji zostali poproszeni o wskazanie w ich ocenie najbardziej istotnych w przyszłości kierunków rozwoju gminy. Mieszkańcy mogli dokonać wyboru w oparciu o 17 wyszczególnionych priorytetów, do których zaliczono:

- 1) Rozwój gospodarczy i wspieranie przedsiębiorczości,
- 2) Współpraca z innymi gminami w zakresie rozwoju społeczno-gospodarczego,
- 3) Modernizacja i budowa dróg gminnych wraz z oświetleniem dróg,
- 4) Modernizacja i budowa infrastruktury towarzyszącej drogom – ścieżki rowerowe,
- 5) Udzielanie pomocy finansowej w przebudowie dróg powiatowych i wojewódzkich w gminie,
- 6) Rozwój komunikacji gminnej i podmiejskiej,
- 7) Rozbudowa infrastruktury wodociągowej i kanalizacyjnej,
- 8) Rozbudowa pozostałej infrastruktury technicznej (gaz, energetyka, telekomunikacja),
- 9) Zagospodarowanie przestrzenne,
- 10) Porządek publiczny, bezpieczeństwo obywateli,
- 11) Ochrona środowiska, ekologia,
- 12) Ochrona zdrowia,
- 13) Kultura,
- 14) Pomoc społeczna, przeciwdziałanie patologiom (uzależnieniom, przemocy),
- 15) Pomoc społeczna, zwalczanie dyskryminacji, działania na rzecz osób niepełnosprawnych,
- 16) Edukacja i wychowanie (rozbudowa bazy oświatowej i wychowania przedszkolnego),
- 17) Rozbudowa bazy sportowo-rekreacyjnej.

Uczestnicy konsultacji zostali poproszeni o wytypowanie spośród wymienionych kierunków rozwoju co najwyżej 3 najpilniejszych do realizacji. Zdecydowana większość uczestników konsultacji (89,9%) wskazała do 3 odpowiedzi, natomiast pozostali mieszkańcy (10,1%) wskazali więcej niż 3 odpowiedzi. Wszystkie odpowiedzi zostały zaprezentowane na kolejnym wykresie.

Wykres 62. Proponowane przez uczestników konsultacji kierunki rozwoju Gminy Osielesko



Źródło: Opracowanie własne na podstawie badań ankietowych

Najwięcej uczestników konsultacji uznało, że głównym kierunkiem rozwoju Gminy Osielsko powinny być obszary związane ze ścieżkami rowerowymi (55,6%), komunikacją publiczną (54,1%) i infrastrukturą drogową (48,2%), a w następnej kolejności z rozwojem gospodarczym i wspieraniem przedsiębiorczości (33,9%).

Dla części osób istotny okazał się także porządek publiczny i bezpieczeństwo obywateli (17,2%), a także rozbudowa infrastruktury sportowo-rekreacyjnej (14,8%). Na podobnym poziomie wskazane zostały działania związane z rozbudową infrastruktury technicznej, w tym sieci wodno-kanalizacyjnej oraz działania związane z ochroną środowiska i ekologią. Pozostałe kierunki rozwoju były wskazane na zbliżonym poziomie – mniej niż 11% uczestników konsultacji wskazywało poszczególne pozycje.

Ankieta konsultacyjna zawierała również pytania otwarte. Mieszkańcy mieli możliwość zaproponowania konkretnych propozycji inwestycyjnych, wskazanych do zrealizowania na terenie gminy Osielsko. Zgłoszone propozycje były zróżnicowane i dotyczyły sfer: infrastrukturalnej, społecznej, gospodarczej. Mieszkańcy mogli wskazać również własne propozycje inwestycji poza w/w sferami. Poziom ogólności przedstawionych propozycji był zróżnicowany.

I. Sfera infrastruktury

Propozycje w zakresie sfery infrastrukturalnej wskazało 81,7% osób.

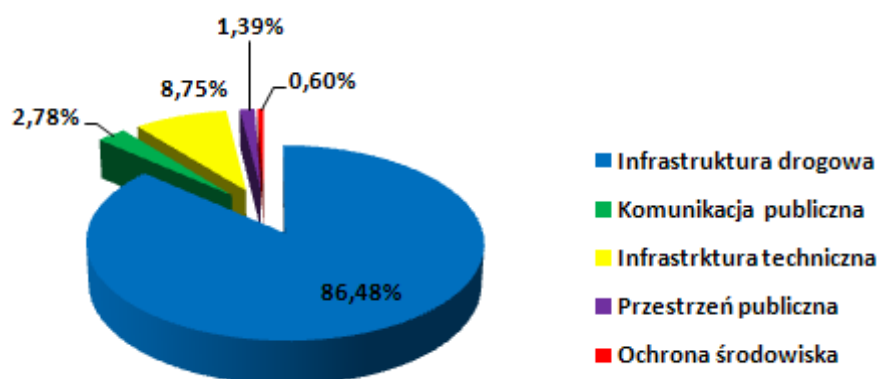
Tabela 33. Zestawienie liczby udzielonych odpowiedzi w zakresie sfery infrastrukturalnej

Wyszczególnienie	Wypełnione ankiety	Ogólna liczba ankiet w danym sołectwie	% udział udzielonych odpowiedzi w stosunku do wszystkich ankiet w danych sołectwie
Bożenkowo	6	7	85,7%
Jarużyn	9	9	100,0%
Maksymilianowo	12	24	50,0%
Niemcz	42	45	93,3%
Niwy-Wilcze	73	85	85,9%
Osielsko	54	65	83,1%
Żołędowo	12	15	80,0%
Brak wskazanego sołectwa	2	7	28,6%
RAZEM	210	257	81,7%

Źródło: Opracowanie własne na podstawie badań ankietowych

W sferze infrastrukturalnej wskazywano propozycje przedsięwzięć dotyczące przede wszystkim infrastruktury drogowej (86,48%). Przedsięwzięcia z zakresu komunikacji publicznej, infrastruktury technicznej, przestrzeni publicznej i ochrony środowiska stanowiły ogółem 13,52% wszystkich odpowiedzi.

Wykres 63. Podział tematyczny odpowiedzi z zakresu sfery infrastrukturalnej



Źródło: Opracowanie własne na podstawie badań ankietowych

Tabela 34. Zbiorcze zestawienie odpowiedzi w zakresie sfery infrastrukturalnej z podziałem na obszary tematyczne

Sołectwo	Infrastruktura drogowa	Komunikacja publiczna	Infrastruktura techniczna	Przestrzeń publiczna	Ochrona środowiska	Razem
Bożenkowo	5	-	7	1	-	13
Jarużyn	13	-	9	0	-	22
Maksymilianowo	17	1	4	3	-	25
Niemcz	77	3	8	1	1	90
Niwy-Wilcze	193	5	7	0	1	206
Osielsko	113	4	3	1	1	122
Żołędowo	14	1	6	1	-	22
Brak wskazanego sołectwa	3	-	-	-	-	3
Razem	435	14	44	7	3	503

Źródło: Opracowanie własne na podstawie badań ankietowych

Wśród ogólnych propozycji z zakresu infrastruktury drogowej znalazły się przede wszystkim działania związane:

- z budową, rozbudową i modernizacją dróg lokalnych (gminnych i wewnętrznych),
- z budową ścieżek rowerowych,
- z budową chodników,
- z budową, rozbudową i modernizacją dróg ponadlokalnych (głównie DK5 i S5),
- z budową parkingów,
- z poprawą bezpieczeństwa na drogach, w tym przede wszystkim na DK5 i skrzyżowaniach z tą drogą,
- z budową alternatywnych dróg do Bydgoszczy,
- z wykonaniem oświetlenia,
- z budową urządzeń bezpieczeństwa ruchu,
- ze zmianą organizacji ruchu drogowego na wybranych odcinkach.

W zakresie komunikacji publicznej pojawiały się głównie działania dotyczące poprawy skomunikowania poszczególnych sołectw zarówno wewnątrz gminy Osielsko, jak i z Bydgoszczą

(głównie z centrum miasta, Fordonem i dworcem PKP) oraz ze zwiększeniem częstotliwości kursowania komunikacji podmiejskiej.

Wśród propozycji z zakresu infrastruktury wodno-kanalizacyjnej uczestnicy konsultacji zauważali dalszą konieczność rozbudowy sieci wodociągowej i kanalizacyjnej na obszarach, gdzie obecnie występują braki w tym zakresie.

Wskazywane również były propozycje działań w zakresie poprawy estetyki miejsc publicznych, zapewnienia lepszej dostępności do Internetu oraz poprawy systemu gospodarowania odpadami.

II. Sfera społeczna

Propozycje w zakresie infrastruktury wskazało 44% społeczeństwa.

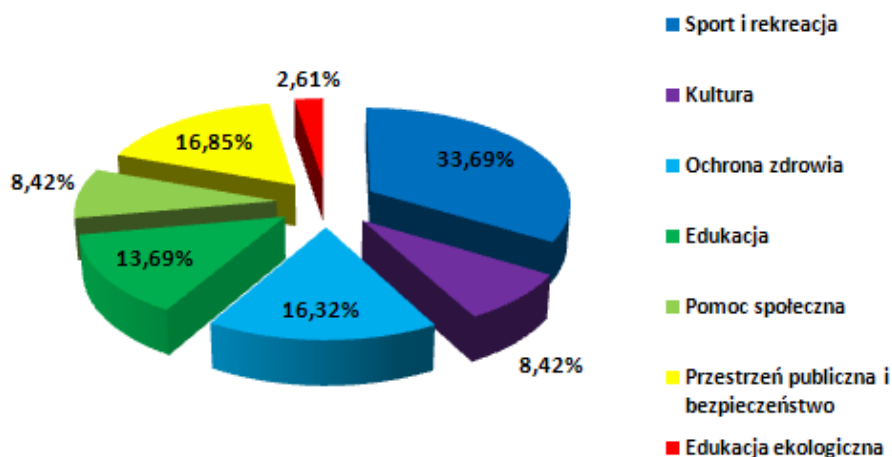
Tabela 35. Zestawienie liczby udzielonych odpowiedzi w zakresie sfery społecznej

Sfera społeczna	Wypełnione ankiety	Ogólna liczba ankiet w danym sołectwie	% udział udzielonych odpowiedzi w stosunku do wszystkich ankiet w danych sołectwie
Bożenkowo	6	7	85,7%
Jarużyn	4	9	44,4%
Maksymilianowo	16	24	66,7%
Niemcz	24	45	53,3%
Niwy-Wilcze	16	85	18,8%
Osielesko	40	65	61,5%
Żołędowo	7	15	46,7%
Brak wskazanego sołectwa	0	7	0,0%
RAZEM	113	257	44,0%

Źródło: Opracowanie własne na podstawie badań ankietowych

W części dotyczącej sfery społecznej ponad 1/3 mieszkańców wskazała inwestycje z zakresu sportu i rekreacji (głównie budowa i rozbudowa obiektów sportowych oraz budowa i doposażenie placów zabaw). Mieszkańcy zaproponowali również działania związane z ochroną zdrowia (16,32%), przestrzenią publiczną i bezpieczeństwem (16,85%), edukacją (13,69%), pomocą społeczną (8,42%), kulturą (8,42%) oraz edukacją ekologiczną (2,61%).

Wykres 64. Podział tematyczny odpowiedzi z zakresu sfery społecznej



Źródło: Opracowanie własne na podstawie badań ankietowych

Tabela 36. Zbiorcze zestawienie odpowiedzi w zakresie sfery społecznej z podziałem na obszary tematyczne

Sołectwo	Sport i rekreacja	Kultura	Ochrona zdrowia	Edukacja	Pomoc społeczna	Przestrzeń publiczna i bezpieczeństwo	Edukacja ekologiczna	Razem
Bożenkowo	4	1	2	1	1	2	-	11
Jarużyn	5	2	2	-	-	-	-	9
Maksymilianowo	7	1	1	8	3	2	-	22
Niemcz	20	7	5	5	5	2	2	46
Niwy-Wilcze	9	1	5	1	1	4	-	21
Osielsko	15	2	14	10	6	20	1	68
Żołędowo	4	2	2	1	-	2	-	11
Razem	64	16	31	26	16	32	3	188

Źródło: Opracowanie własne na podstawie badań ankietowych

III. Sfera gospodarcza

Propozycje w zakresie sfery gospodarczej wskazało 24,9% mieszkańców.

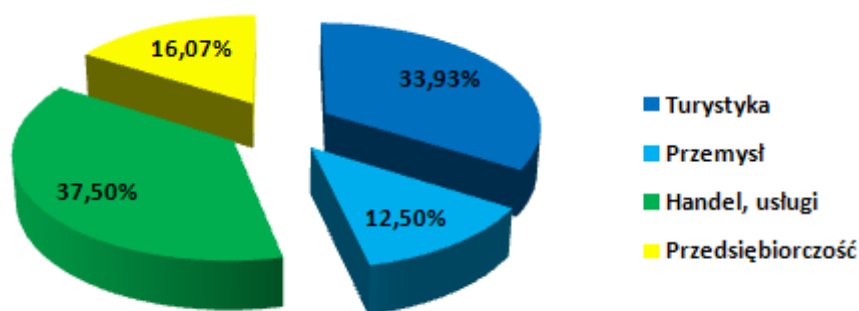
Tabela 37. Zestawienie liczby udzielonych odpowiedzi w zakresie sfery gospodarczej

Sfera gospodarcza	Wypełnione ankiety	Ogólna liczba ankiet w danym sołectwie	% udział udzielonych odpowiedzi w stosunku do wszystkich ankiet w danych sołectwie
Bożenkowo	6	7	85,7%
Jarużyn	2	9	22,2%
Maksymilianowo	9	24	37,5%
Niemcz	14	45	31,1%
Niwy-Wilcze	9	85	10,6%
Osielsko	21	65	32,3%
Żołędowo	3	15	20,0%
Brak wskazanego sołectwa	0	7	0,0%
RAZEM	64	257	24,9%

Źródło: Opracowanie własne na podstawie badań ankietowych

W tej części 37,5% mieszkańców wskazało działania związane z rozwojem handlu i usług. Prawie 34% społeczeństwa wskazało przedsięwzięcia z zakresu poprawy atrakcyjności turystycznej gminy. Pozostali uczestnicy konsultacji przedstawili propozycje dotyczące przedsiębiorczości (16,07%) i przemysłu (12,5%).

Wykres 65. Podział tematyczny odpowiedzi z zakresu sfery gospodarczej



Źródło: Opracowanie własne na podstawie badań ankietowych

Tabela 38. Zbiorcze zestawienie odpowiedzi w zakresie sfery gospodarczej z podziałem na obszary tematyczne

Sołectwo	Turystyka	Przemysł	Handel, usługi	Przedsiębiorczość	Razem
Bożenkowo	3	-	4	1	8
Jarużyn	2	-	1	-	3
Maksymilianowo	1	-	-	2	3
Niemcz	4	4	8	2	18
Niwy-Wilcze	2	-	6	1	9
Osielsko	7	3	2	2	14
Żołędowo	0	-	-	1	1
Razem	19	7	21	9	56

Źródło: Opracowanie własne na podstawie badań ankietowych

Mieszkańcy wskazali również inne propozycje przedsięwzięć, wśród których znalazły się: organizacja systemu opieki nad zwierzętami oraz efektywniejsze pozyskiwanie środków unijnych.

W pytaniu czwartym mieszkańcom zostały zadane dwa pytania uzupełniające dotyczące infrastruktury drogowej i komunikacji. W ramach pierwszego z pytań mieszkańcy zostali poproszeni o wskazanie maksymalnie 3 propozycji połączeń pomiędzy poszczególnymi sołectwami Gminy Osielsko, które powinny zostać wybudowane/ przebudowane. Na to pytanie odpowiedziało 57,2% społeczeństwa, które wzięło udział w konsultacjach.

Tabela 39. Zestawienie liczby udzielonych odpowiedzi z podziałem na poszczególne sołectwa – pytanie 1

Sołectwo	Wypełnione ankiety	Ogólna liczba ankiet w danym sołectwie	% udział udzielonych odpowiedzi w stosunku do wszystkich ankiet w danych sołectwie
Bożenkowo	3	7	42,9%
Jarużyn	6	9	66,7%
Maksymilianowo	7	24	29,2%
Niemcz	19	45	42,2%
Niwy-Wilcze	67	85	78,8%
Osielsko	34	65	52,3%

Sołectwo	Wypełnione ankiety	Ogólna liczba ankiet w danym sołectwie	% udział udzielonych odpowiedzi w stosunku do wszystkich ankiet w danych sołectwie
Żołędowo	9	15	60,0%
Brak wskazanego sołectwa	2	7	28,6%
RAZEM	147	257	57,2%

Źródło: Opracowanie własne na podstawie badań ankietowych

W drugim pytaniu mieszkańcy mieli możliwość wskazania propozycji połączeń komunikacyjnych (linii autobusowych), które uważają za niezbędne do utworzenia. Na to pytanie również odpowiedziało 57,2% uczestników konsultacji.

Tabela 40. Zestawienie liczby udzielonych odpowiedzi z podziałem na poszczególne sołectwa – pytanie 2

Sołectwo	Wypełnione ankiety	Ogólna liczba ankiet w danym sołectwie	% udział udzielonych odpowiedzi w stosunku do wszystkich ankiet w danych sołectwie
Bożenkowo	6	7	85,7%
Jarużyn	6	9	66,7%
Maksymilianowo	9	24	37,5%
Niemcz	20	45	44,4%
Niwy-Wilcze	59	85	69,4%
Osielsko	37	65	56,9%
Żołędowo	8	15	53,3%
Brak wskazanego sołectwa	2	7	28,6%
RAZEM	147	257	57,2%

Źródło: Opracowanie własne na podstawie badań ankietowych

Propozycje dotyczyły utworzenia nowych połączeń pomiędzy poszczególnymi sołectwami w gminie Osielsko, modyfikacji już istniejących połączeń, utworzenie dodatkowych połączeń z Bydgoszczą.

IV. PODSUMOWANIE DIAGNOZY – ANALIZA SWOT

Diagnoza sytuacji społeczno-gospodarczej jest nieodzownym elementem planowanych zmian w tematyce rozwoju lokalnego. Dzięki niej istnieje możliwość poznania problemów i słabych stron oraz dostrzec możliwe obszary działania, a także mocne strony. Zaprezentowana analiza SWOT to metoda diagnozy sytuacji społeczności lokalnej. Nazwa techniki pochodzi od pierwszych liter angielskich słów i polega na rozważeniu:

- Sił (**Strengths**) – mocnych stron – czynników wewnętrznie pozytywnych – atutów, które w sposób pozytywny wyróżniają z otoczenia, tworzące podstawy dla rozwoju, podnoszące atrakcyjność i konkurencyjność w oczach mieszkańców, inwestorów, osób odwiedzających,
- Słabości (**Weaknesses**) – słabych stron – czynników wewnętrznie negatywnych – konsekwencji ograniczeń zasobów, mających negatywny wpływ na rozwój gminy lub utrudniających realizację zamierzeń, obniżających pozycje zarówno w oczach mieszkańców, jak i inwestorów zewnętrznych,
- Szans (**Opportunities**) – czynników zewnętrznie pozytywnych – zjawisk i tendencji w otoczeniu, które odpowiednio wykorzystane stają się impulsem do rozwoju, cechy makrootoczenia, które sprzyjają rozwojowi gminy,
- Zagrożeń (**Threats**) – czynników zewnętrznie negatywnych – wszystkich czynników zewnętrznych, które postrzegane są jako bariery rozwoju, cechy makrootoczenia, które mogą spowolnić rozwój gminy.

Czynniki usystematyzowane jako mocne i słabe strony Gminy Osielesko traktowane są jako wewnętrzne uwarunkowania odnoszące się bezpośrednio do zasobów i problemów istniejących na jej obszarze. Szanse i zagrożenia są traktowane jako uwarunkowania zewnętrzne, niezależne, których zaistnienie w otoczeniu Gminy Osielesko może na nie oddziaływać, przyczyniając się bądź to do wzmocnienia silnych stron, bądź to do ograniczenia lub wyeliminowania słabych stron.

Tabela 41. Schemat analizy SWOT

		Charakter występowania czynnika	
		Pozytywny	Negatywny
Miejsce występowania czynnika	Wewnętrzne	<p>S</p> <p>Silne strony – pozytywne cechy, które wyróżniają gminę, stanowiąc przewagę konkurencyjną</p>	<p>W</p> <p>Słabe strony – negatywne cechy gminy, będące konsekwencją ograniczeń szeroko rozumianych zasobów</p>
	Zewnętrzne	<p>O</p> <p>Szanse – korzystne tendencje w otoczeniu zewnętrznym gminy, które właściwie wykorzystane mogą stanowić dla niego istotny impuls rozwojowy</p>	<p>T</p> <p>Zagrożenia – niekorzystne zjawiska zewnętrzne, które mogą być poważną barierą rozwoju gminy, osłabiają jej silne strony oraz mogą ograniczyć możliwość wykorzystania pojawiających się szans rozwojowych</p>

Źródło: Opracowanie własne

Diagnoza uwarunkowań i rozwoju Gminy Osielsko została przeprowadzona we wszystkich najważniejszych obszarach, tj. rozwoju przestrzennego i środowiska, sfery społecznej i sfery gospodarczej.

Tabela 42. Analiza SWOT

Mocne Strony	Słabe strony
Środowisko, rozwój przestrzenny i infrastruktura	
<ul style="list-style-type: none"> • bliskość Bydgoszczy (jednego z największych ośrodków gospodarczych, akademickich i kulturalnych województwa kujawsko-pomorskiego) • wysoki stopień zurbanizowania gminy (gmina o typowych cechach gminy podmiejskiej) • dynamiczny rozwój budownictwa mieszkaniowego jednorodzinnego • wysoka dostępność komunikacyjna • duży stopień zalesienia • wiele form ochrony przyrody • wysoka jakość środowiska naturalnego • rozwinięta gospodarka wodno-ściekowa • wysoki poziom zgazyfikowania • prawidłowo funkcjonujący system gospodarowania odpadami komunalnymi • miejscowe plany zagospodarowania przestrzennego ustanowione dla wielu obszarów gminy • funkcjonowanie komunikacji publicznej ponadgminnej • wysoka jakość wody pitnej • własny system wodny (uniezależnienie od Bydgoszczy) 	<ul style="list-style-type: none"> • część dróg nieutwardzonych, wąskich • niedobór infrastruktury towarzyszącej (chodniki, oświetlenie, parkingi, itp.) • ograniczona przepustowość infrastruktury drogowej ponadgminnej • niewystarczająco rozwinięty system ścieżek rowerowych w odniesieniu do potrzeb • brak sieci kanalizacyjnej w miejscowościach: Bożenkowo, Jaruzyn, Wilcze oraz niedostatecznie rozwinięta sieć kanalizacyjna w Żołędowie, Maksymilianowie i Czarnówczyźnie • niedostatecznie rozwinięta sieć wodociągowa w Bożenkowie • niski poziom wykorzystania odnawialnych źródeł energii • niska jakość estetyki przestrzeni publicznej (tereny zielone, centrum Osielska) • brak kanalizacji deszczowej • systemy melioracyjne wymagające modernizacji i odbudowy • niedostateczna liczba mieszkań komunalnych • niska efektywność energetyczna części budynków użyteczności publicznej • nierównomiernie rozwinięta sieć teleinformatyczna • brak Głównego Punktu Zasilania w energię elektryczną w zachodniej części gminy
Sfera społeczna	
<ul style="list-style-type: none"> • wzrost liczby mieszkańców (dodatni udział ruchów migracyjnych, dodatni przyrost naturalny) • niski poziom bezrobocia • rozwinięta działalność organizacji pozarządowych, w tym współpraca samorządu lokalnego z organizacjami pozarządowymi • rozwinięta baza kulturalna • rozbudowana baza sportowo-rekreacyjna • aktywnie działające kluby sportowe • niski odsetek mieszkańców korzystających z 	<ul style="list-style-type: none"> • nierównomierne rozmieszczenie ludności (najmniej w sołectwach: Bożenkowo, Jaruzyn) • mała liczba placówek opieki nad dziećmi do lat 3 • brak publicznego przedszkola • brak posterunku Policji • bariery architektoniczne w budynkach użyteczności publicznej • niedostosowanie bazy kulturalnej do rosnącej liczby mieszkańców • niedostateczna jakość bazy sportowo-rekreacyjnej w stosunku do oczekiwań mieszkańców

<p>pomocy społecznej w sferze materialnej</p> <ul style="list-style-type: none"> • zmodernizowane placówki oświatowe • wysoka jakość nauczania w szkołach podstawowych i gimnazjalnych (ponadprzeciętne wyniki ze sprawdzianów szóstoklasistów i egzaminów gimnazjalnych) • realizacja programów zdrowotnych • dotowanie opieki nad dziećmi do lat 3 • działalność Uniwersytetu Trzeciego Wieku • bliskość miejsc rekreacji i wypoczynku (Mysłęcinek) 	
Sfera gospodarcza	
<ul style="list-style-type: none"> • wysoka atrakcyjność inwestycyjna gminy • wysoka dynamika rozwoju przedsiębiorczości • najwyższe dochody na jednego mieszkańca wśród gmin powiatu bydgoskiego • dobrze rozwinięta sieć różnorodnych punktów handlowych i usługowych • wiele podmiotów związanych z ochroną zdrowia • atrakcyjne placówki gastronomiczne i hotele • wysoka dostępność komunikacyjna • bocznicą kolejową przy magistrali kolejowej 	<ul style="list-style-type: none"> • słabo rozwinięta turystyka (brak jezior, niewielka liczba zabytków) • niewiele instytucji otoczenia biznesu (m.in. inkubator przedsiębiorczości) • ograniczona przepustowość infrastruktury drogowej ponadgminnej i związane z tym niebezpieczeństwa • uboga baza surowcowa
Szanse	Zagrożenia
Środowisko, rozwój przestrzenny i infrastruktura	
<ul style="list-style-type: none"> • budowa drogi szybkiego ruchu S5 • budowa obwodnicy południowo-wschodniej od Węzła Lotnisko do DK5 • przebudowa DK5 na terenie gminy Osielsko od planowanego węzła Aleksandrowo do granic Bydgoszczy i budowa drugiej jezdni w obecnym przebiegu DK5 • rewitalizacja linii kolejowej nr 131 Chorzów Batory – Tczew wraz z rewitalizacją dworca kolejowego i budową infrastruktury dla ruchu pieszych i rowerzystów • wykorzystanie transportu kolejowego w zakresie szybkiego połączenia gminy Osielsko z Bydgoszczą, Koronowem i Tucholą (budowa linii Maksymilianowo – Koronowo) • możliwość pozyskiwania dofinansowania w ramach nowej perspektywy UE 2014-2020 • rozwój turystyki rowerowej • zwiększenie świadomości ekologicznej mieszkańców 	<ul style="list-style-type: none"> • opóźnienie rozbudowy drogi szybkiego ruchu S5 • spadek atrakcyjności terenów inwestycyjnych • ograniczone możliwości pozyskiwania środków finansowych w ramach nowej perspektywy UE 2014-2020 • wzrost zagrożenia środowiska • wzrost natężenia ruchu pojazdów samochodowych • ograniczenia rozwoju przestrzennego wynikające z dużego udziału obszarów leśnych oraz różnych form ochrony przyrody • powstawanie rozproszonej zabudowy na podstawie decyzji o warunkach zabudowy

<ul style="list-style-type: none"> • rozwój odnawialnych źródeł energii • uproszczenia w Prawie budowlanym • rozbudowa sieci teleinformatycznej 	
Sfera społeczna	
<ul style="list-style-type: none"> • dalszy rozwój działalności organizacji pozarządowych • rozwój opieki nad dziećmi do lat 3 • rozbudowa infrastruktury sportowej i kulturalnej • rozbudowa placówek wychowania przedszkolnego • poprawa skomunikowania z różnymi częściami Bydgoszczy • możliwość pozyskiwania dofinansowania w ramach nowej perspektywy UE 2014-2020 • wzrost zaangażowania społeczeństwa w życie gminy 	<ul style="list-style-type: none"> • przenikanie negatywnych wzorców, zachowań charakterystycznych dla dużych miast (np. narkomania) • rosnące wykluczenie społeczne (pomimo jednego z najniższych udziałów osób korzystających z pomocy społecznej w województwie) • starzejące się społeczeństwo • wzrost przestępczości • wzrost bezrobocia • spadek poziomu bezpieczeństwa • ograniczone możliwości pozyskiwania środków finansowych w ramach nowej perspektywy UE 2014-2020
Sfera gospodarcza	
<ul style="list-style-type: none"> • rozbudowa drogi szybkiego ruchu S5 • napływ zewnętrznych inwestorów • możliwość pozyskiwania dofinansowania w ramach nowej perspektywy UE 2014-2020 • opracowanie miejscowych planów zagospodarowania przestrzennego • rozwój współpracy pomiędzy samorządem a podmiotami gospodarczymi • bliskość dużego rynku zbytu • bliskość rynku pracy w Bydgoszczy • rozwój innowacyjnych przedsiębiorstw • rozwój turystyki w oparciu o istniejące zasoby kulturowe i przyrodnicze 	<ul style="list-style-type: none"> • opóźnienia w budowie drogi szybkiego ruchu S5 • ograniczone możliwości pozyskiwania środków finansowych w ramach nowej perspektywy UE 2014-2020 • niejasności lub zmiany w przepisach prawnych

Źródło: Opracowanie własne

V. STRATEGICZNY PROGRAM DZIAŁAŃ

V.1. Misja i wizja gminy Osielsko

Misja gminy Osielsko stanowi ideę jej rozwoju, nadaje ogólny kierunek działań w planowanym horyzoncie czasowym strategii. Stanowi ona deklarowany sposób osiągnięcia stanu docelowego – wyrażonego w wizji rozwoju. Misja umożliwia skoncentrowanie wysiłków planistycznych i realizacyjnych na określonej grupie celów i zadań. Ponadto, zgodnie z ustawą o samorządzie gminnym, do zakresu działań Gminy należą wszystkie sprawy publiczne o znaczeniu lokalnym. Podstawowym zadaniem Gminy jest więc zaspokajanie zbiorowych potrzeb wspólnoty. Powyższe zapisy w znacznym stopniu determinują kształt misji rozwoju gminy Osielsko, którą można sformułować następująco:

Gmina Osielsko zapewnia mieszkańcom warunki życia i zaspokaja potrzeby wspólnoty na wysokim poziomie

Wizja natomiast stanowi jeden z podstawowych elementów wpływających na kierunek rozwoju lokalnego na danym terenie. Wyznacza pożądany stan docelowy w określonym momencie czasu – od roku opracowania strategii do roku 2020, do którego należy dążyć podporządkowując mu wszelkie działania podejmowane na obszarze gminy Osielsko. Określenie pożądanego wizerunku gminy Osielsko w perspektywie czasowej ujętej w niniejszej strategii jest podstawą do sformułowania celów rozwojowych i priorytetów mających za zadanie realizację wizji. W związku z powyższym wizję gminy Osielsko określono jako:

Harmonijny i intensywny rozwój gminy Osielsko, przyjaznej dla mieszkańców i środowiska, budującej aktywne społeczeństwo obywatelskie i dbającej o rozwój następnych pokoleń

V.2. Cele rozwojowe

Na podstawie przeprowadzonej diagnozy społeczno-gospodarczej Gminy Osielsko zdefiniowano cel główny i cele szczegółowe. Rozwój gminy Osielsko realizowany będzie w oparciu o zasadę zrównoważonego rozwoju, która zakłada równowagę pomiędzy rozwojem gospodarczym, rozwojem społecznym i poszanowaniem praw przyrody.

Cel główny gminy Osielsko brzmi: ***Dynamiczny rozwój gminy Osielsko z wykorzystaniem istniejącego potencjału społeczno-gospodarczego, z uwzględnieniem zasad zrównoważonego rozwoju.***

Cele szczegółowe Gminy Osielsko to:

Ład przestrzenny i środowisko – Społeczeństwo – Gospodarka

Rysunek 8. Cel główny i cele szczegółowe



Źródło: Opracowanie własne

Zdefiniowane cele rozwojowe, wynikające bezpośrednio z diagnozy strategicznej, służą przeciwdziałaniu zidentyfikowanym negatywnym zjawiskom oraz wzmocnieniu szans rozwojowych gminy Osielesko. Realizacja wyznaczonych celu głównego i celów szczegółowych wpłynie na ograniczenie i zminimalizowanie zdiagnozowanych problemów, a jednocześnie wpłynie na rozwój gminy Osielesko.

Wyznaczonym trzem celom szczegółowym przyporządkowano priorytety.

Cel szczegółowy 1. Ład przestrzenny i środowisko

- Priorytet 1. Zachowanie i ochrona środowiska naturalnego
- Priorytet 2. Rozbudowany układ komunikacyjny
- Priorytet 3. Rozwinięta gospodarka wodno-ściekowa
- Priorytet 4. Rozwinięty transport publiczny
- Priorytet 5. Rozbudowana sieć gazowa
- Priorytet 6. Rozwinięta gospodarka odpadami
- Priorytet 7. Racjonalne gospodarowanie energią
- Priorytet 8. Racjonalne gospodarowanie przestrzenią
- Priorytet 9. Dbłość o czystość i estetykę przestrzeni publicznej
- Priorytet 10. Rozwinięta sieć teleinformatyczna
- Priorytet 11. Rozwinięta sieć elektroenergetyczna

Cel szczegółowy 2. Społeczeństwo

- Priorytet 1. Zwiększenie dostępności do opieki nad dziećmi do lat 3

- Priorytet 2. Budowa przedszkola publicznego
- Priorytet 3. Utrzymanie wysokiego poziomu nauczania w placówkach oświatowych
- Priorytet 4. Podwyższenie poziomu opieki zdrowotnej
- Priorytet 5. Aktywizacja osób wykluczonych bądź zagrożonych wykluczeniem społecznym
- Priorytet 6. Efektywne zaspokajanie potrzeb mieszkaniowych społeczeństwa w oparciu o gminny zasób mieszkaniowy
- Priorytet 7. Rozwój infrastruktury sportowo-rekreacyjnej
- Priorytet 8. Rozwój oferty i bazy kulturalnej
- Priorytet 9. Rozwój społeczeństwa obywatelskiego
- Priorytet 10. Zwiększenie poczucia bezpieczeństwa wśród mieszkańców
- Priorytet 11. Zwiększenie udziału młodzieży w życiu lokalnej społeczności

Cel szczegółowy 3. Gospodarka

- Priorytet 1. Utrzymanie dotychczasowego tempa rozwoju gospodarczego
- Priorytet 2. Wykorzystanie przynależności do Bydgosko-Toruńskiego Obszaru Funkcjonalnego (BTOF)
- Priorytet 3. Wykorzystanie przynależności do Lokalnej Grupy Działania „Trzy Doliny”
- Priorytet 4. Uzbieranie i promocja terenów inwestycyjnych

W tabeli 43 przedstawiono szczegółową analizę wyznaczonych priorytetów w ramach poszczególnych celów szczegółowych. Wykazano również zgodność z priorytetami i celami strategicznymi ujętymi w *Strategii rozwoju województwa kujawsko-pomorskiego do roku 2020 – Plan modernizacji 2020+*.

Tabela 43. Charakterystyka priorytetów i ich zgodność ze Strategią rozwoju województwa kujawsko-pomorskiego

Cel szczegółowy	Priorytet i jego charakterystyka	Zgodność ze Strategią rozwoju województwa kujawsko-pomorskiego do roku 2020 – Plan modernizacji 2020+
<p>Cel szczegółowy 1.</p> <p>Ład przestrzenny i środowisko</p>	<p>Priorytet 1. Zachowanie i ochrona środowiska naturalnego</p> <p><i>W związku z intensywnym, dynamicznym rozwojem gminy od wielu lat, niezbędne jest podejmowanie nieustannych działań mających na celu zachowanie i ochronę środowiska naturalnego na terenie gminy. W ramach priorytetu przewidziano m.in. działania związane z edukacją ekologiczną mieszkańców. Realizacja priorytetu przyczyni się do wzmocnienia potencjału lokalnego wykorzystującego zasoby przyrodnicze oraz ograniczenia negatywnego wpływu na środowisko związanego z antropopresją.</i></p>	<p>Priorytet:</p> <p>SILNA METROPOLIA</p> <p>Cele strategiczne:</p> <p>Sprawne zarządzanie, Gospodarka i miejsca pracy, Aktywne społeczeństwo i sprawne usługi, Bezpieczeństwo</p>
	<p>Priorytet 2. Rozbudowany układ komunikacyjny</p> <p><i>W ramach tego priorytetu zakłada się rozbudowę istniejącego układu komunikacyjnego poprzez budowę nowych dróg, ulic, utwardzanie istniejących dróg, rozwój infrastruktury okołodrogowej w postaci: ciągów pieszo-rowerowych, chodników, oświetlenia ulicznego, parkingów, itp. Systematycznie rozbudowywany i modernizowany układ drogowy wpłynie na poprawę płynności ruchu na terenie gminy. Dzięki rozbudowie lokalnego układu komunikacyjnego usprawnione zostaną połączenia w gminie. Rozbudowa i modernizacja infrastruktury drogowej przyczyni się również do zwiększenia dostępności do najstarszych zakątków gminy. Na rozbudowę układu komunikacyjnego wpłynie także rozbudowa i modernizacja dróg wyższego rzędu, itp. budowa odcinka drogi ekspresowej S5 z obwodnicą północno-zachodnią, która odciąży DK5. Rozbudowa podstawowego układu drogowego wpłynie na możliwość dalszego dynamicznego rozwoju gminy Osiesko oraz przyczyni się do poprawy bezpieczeństwa ruchu drogowego. Ponadto, rozwój dróg rowerowych i ciągów pieszo-rowerowych będzie miał istotne znaczenie w kontekście poprawy mobilności mieszkańców – poprawie ulegnie dojazd do pracy, placówek oświatowych oraz węzłów przesiadkowych transportu publicznego.</i></p>	
	<p>Priorytet 3. Rozwinięta gospodarka wodno-ściekowa</p> <p><i>W ramach tego priorytetu zakłada się dalszy rozwój infrastruktury wodno-kanalizacyjnej, która przyczyni się do przyłączenia kolejnych mieszkańców. Dzięki realizacji priorytetu poprawie ulegną środowiskowe warunki życia mieszkańców.</i></p>	

Cel szczegółowy	Priorytet i jego charakterystyka	Zgodność ze Strategią rozwoju województwa kujawsko-pomorskiego do roku 2020 – Plan modernizacji 2020+
	<p>Priorytet 4. Rozwinięty transport publiczny</p> <p><i>Priorytet zakłada współpracę z organizatorami transportu publicznego i prywatnego świadczącymi usługi przewozowe na terenie gminy w zakresie stworzenia efektywnego systemu połączeń transportowych pomiędzy poszczególnymi sołectwami oraz pomiędzy miejscowościami zlokalizowanymi poza gminą Osielsko, w szczególności z różnymi częściami Bydgoszczy.</i></p> <p>Priorytet 5. Rozbudowana sieć gazowa</p> <p><i>W ramach tego priorytetu zakłada się dalszy rozwój infrastruktury gazowej, która przyczyni się do podłączenia terenów zabudowy mieszkaniowej oraz terenów przeznaczonych pod rozwój działalności gospodarczej. Dzięki realizacji priorytetu poprawie ulegną środowiskowe warunki życia mieszkańców.</i></p> <p>Priorytet 6. Rozwinięta gospodarka odpadami</p> <p><i>Podejmowane będą działania w zakresie edukacji ekologicznej mieszkańców, itp. w zakresie sposobu segregowania odpadów. Realizacja priorytetu przyczyni się do poprawy efektywności systemu gospodarki odpadami. W ramach priorytetu zakłada się również budowę Punktu Selektywnej Zbiórki Odpadów (PSZOK) oraz rekultywację gminnego składowiska odpadów w Żołędowie.</i></p> <p>Priorytet 7. Racjonalne gospodarowanie energią</p> <p><i>Priorytet przewiduje kompleksową modernizację energetyczną obiektów użyteczności publicznej, budynków mieszkalnych oraz rozwój nowoczesnej gospodarki niskoemisyjnej, w tym promowanie wykorzystania odnawialnych źródeł energii. Realizacja priorytetu przyczyni się do zwiększenia efektywności energetycznej obiektów, a także do wdrażania nowych, oszczędnych technologii, zmniejszenia energochłonności i zwiększenia bezpieczeństwa energetycznego gminy. Jednocześnie zmniejszy się presja na środowisko związana ze spadkiem emisji zanieczyszczeń do atmosfery i rozwojem energetyki wykorzystującej OZE.</i></p> <p>Priorytet 8. Racjonalne gospodarowanie przestrzenią</p> <p><i>Priorytet zakłada uporządkowanie przestrzeni gminy poprzez opracowanie miejscowych planów zagospodarowania przestrzennego jak największego obszaru gminy. W związku z rozwojem gminy istotna jest prawidłowa realizacja działań w zakresie gospodarki przestrzennej, w szczególności</i></p>	<p>Priorytet: SILNA METROPOLIA</p> <p>Cele strategiczne: Sprawne zarządzanie, Gospodarka i miejsca pracy, Aktywne społeczeństwo i</p>

Cel szczegółowy	Priorytet i jego charakterystyka	Zgodność ze Strategią rozwoju województwa kujawsko-pomorskiego do roku 2020 – Plan modernizacji 2020+
	<p><i>ochrony terenów zieleni, ochrony wód podziemnych i powierzchniowych, ochrony krajobrazu oraz ochrony walorów środowiskowych i kulturowych, itp.</i></p>	<p>sprawne usługi, Bezpieczeństwo, Tożsamość i dziedzictwo</p>
	<p>Priorytet 9. Dbalność o czystość i estetykę przestrzeni publicznej</p> <p><i>Priorytet zakłada modernizację/ rozbudowę istniejącej infrastruktury obiektów użyteczności publicznej oraz budowę nowych obiektów użyteczności publicznej, w tym zagospodarowanie przestrzeni publicznej.</i></p>	<p>Priorytet: SILNA METROPOLIA Cele strategiczne: Gospodarka i miejsca pracy, Aktywne społeczeństwo i sprawne usługi, Bezpieczeństwo, Sprawne zarządzanie</p>
	<p>Priorytet 10. Rozwinięta sieć teleinformatyczna</p> <p><i>Priorytet zakłada dalszą rozbudowę sieci telekomunikacyjnych (zarówno tradycyjnej, jak i wykorzystującej nowe technologie). W wyniku realizacji niniejszego priorytetu zwiększy się dostępność do łączności telekomunikacyjnej, jak i sieci teleinformatycznych, co pozytywnie wpłynie na rozwój społeczeństwa informacyjnego.</i></p>	<p>Priorytet: SILNA METROPOLIA Cele strategiczne: Sprawne zarządzanie, Gospodarka i miejsca pracy, Aktywne społeczeństwo i sprawne usługi, Bezpieczeństwo</p>
	<p>Priorytet 11. Rozwinięta sieć elektroenergetyczna</p> <p><i>W ramach priorytetu realizowane będą zarówno nowe inwestycje w zakresie rozbudowy istniejącego systemu zasilania, jak również modernizacja już istniejących sieci i urządzeń elektroenergetycznych.</i></p>	<p>Priorytet: SILNA METROPOLIA Cele strategiczne: Sprawne zarządzanie, Gospodarka i miejsca pracy, Aktywne społeczeństwo i sprawne usługi, Bezpieczeństwo</p>
<p>Cel szczegółowy 2. Spółeczeństwo</p>	<p>Priorytet 1. Zwiększenie dostępności do opieki nad dziećmi do lat 3</p> <p><i>W ramach priorytetu wspierane będą działania w zakresie zwiększania dostępności do opieki nad dziećmi do lat 3, co przyczyni się do poprawy aktywności zawodowej osób powracających na rynek pracy po urlopach macierzyńskich, rodzicielskich lub wychowawczych. Realizacja priorytetu wpłynie na poprawę warunków umożliwiających godzenie życia zawodowego z życiem prywatnym.</i></p>	<p>Priorytet: SILNA METROPOLIA Cele strategiczne: Gospodarka i miejsca pracy, Aktywne społeczeństwo i sprawne usługi, Dostępność i spójność, Bezpieczeństwo, Sprawne zarządzanie</p>
	<p>Priorytet 2. Budowa przedszkola publicznego</p> <p><i>Realizacja priorytetu przyczyni się do poprawy dostępu do usług edukacyjnych w zakresie</i></p>	<p>Priorytet: SILNA METROPOLIA Cele strategiczne:</p>

Cel szczegółowy	Priorytet i jego charakterystyka	Zgodność ze Strategią rozwoju województwa kujawsko-pomorskiego do roku 2020 – Plan modernizacji 2020+
	<p>wychowania przedszkolnego. Realizowane będą działania przyczyniające się do podniesienia jakości edukacji przedszkolnej oraz działania mające na celu podniesienie kompetencji i kwalifikacji nauczycieli i pracowników pedagogicznych. W ramach priorytetu planuje się budowę przedszkola publicznego.</p>	<p>Gospodarka i miejsca pracy, Aktywne społeczeństwo i sprawne usługi, Innowacyjność, Sprawne zarządzanie</p>
	<p>Priorytet 3. Utrzymanie wysokiego poziomu nauczania w placówkach oświatowych</p> <p>Priorytet realizowany będzie poprzez usprawnienie systemu kształcenia na etapie szkolnictwa podstawowego i gimnazjalnego poprzez wykorzystanie nowoczesnych narzędzi edukacji i podniesienia jakości kształcenia (tj. podniesienie umiejętności dydaktycznych kadry oraz zwiększenia udziału TIK w procesie dydaktycznym). Rozwijane będą również kompetencje kluczowe uczniów. Wsparciem objęci zostaną również uczniowie zagrożeni przedwczesnym wypadnięciem z systemu oświaty. Realizowane będą działania mające na celu podniesienie kompetencji i kwalifikacji nauczycieli i pracowników pedagogicznych.</p>	<p>Priorytet: SILNA METROPOLIA Cele strategiczne: Gospodarka i miejsca pracy, Aktywne społeczeństwo i sprawne usługi, Innowacyjność, Sprawne zarządzanie</p>
	<p>Priorytet 4. Podwyższanie poziomu opieki zdrowotnej</p> <p>Priorytet zakłada pozyskiwanie kadry medycznej oraz nowoczesnego sprzętu medycznego, realizację programów profilaktycznych skierowanych do różnych grup wiekowych oraz rozwój specjalistycznej opieki medycznej z uwzględnieniem zmieniającej się struktury wiekowej społeczeństwa, a także współpracę z innymi podmiotami w celu organizacji różnych form promocji zdrowia. Realizacja priorytetu przyczyni się do zwiększenia dostępności usług zdrowotnych.</p>	<p>Priorytet: SILNA METROPOLIA Cele strategiczne: Aktywne społeczeństwo i sprawne usługi</p>
	<p>Priorytet 5. Aktywizacja osób wykluczonych bądź zagrożonych wykluczeniem społecznym</p> <p>W ramach priorytetu podejmowane będą działania mające na celu aktywizację społeczno-zawodową osób, rodzin i grup zagrożonych ubóstwem lub wykluczeniem społecznym. Powyższe działania wpłyną na zwiększenie szans na zatrudnienie osób zagrożonych ubóstwem bądź wykluczeniem społecznym. Podjęwane będą działania w zakresie rozwoju usług społecznych wspierających proces aktywizacji społeczno-zawodowej osób zagrożonych ubóstwem lub wykluczeniem społecznym. Realizacja priorytetu przyczyni się do zwiększenia usług społecznych.</p>	<p>Priorytet: SILNA METROPOLIA Cele strategiczne: Aktywne społeczeństwo i sprawne usługi</p>
	<p>Priorytet 6. Efektywne zaspokajanie potrzeb mieszkaniowych społeczeństwa w oparciu o gminny zasób mieszkaniowy</p>	<p>Priorytet: SILNA METROPOLIA Cele strategiczne:</p>

Cel szczegółowy	Priorytet i jego charakterystyka	Zgodność ze Strategią rozwoju województwa kujawsko-pomorskiego do roku 2020 – Plan modernizacji 2020+
	<p><i>Priorytet zakłada zwiększenie dostępu do usług społecznych w zakresie mieszkalnictwa komunalnego i socjalnego realizowanego w oparciu o istniejącą infrastrukturę.</i></p>	<p>Aktywne społeczeństwo i sprawne usługi, Sprawne zarządzanie</p>
	<p>Priorytet 7. Rozwój infrastruktury sportowo-rekreacyjnej</p> <p><i>W ramach priorytetu promowana będzie aktywność fizyczna jako forma zagospodarowania czasu wolnego, popularyzowane będą zachowania prozdrowotne. Ponadto, w związku z systematycznym wzrostem liczby mieszkańców, podejmowane będą działania mające na celu budowę nowych obiektów sportowych i modernizację / rozbudowę już istniejących, a także ich doposażenie.</i></p>	<p>Priorytet: SILNA METROPOLIA Cele strategiczne: Aktywne społeczeństwo i sprawne usługi</p>
	<p>Priorytet 8. Rozwój oferty i bazy kulturalnej</p> <p><i>Podejmowane będą działania mające na celu rozwój oferty kulturalnej skierowanej do różnych grup mieszkańców oraz dalszą aktywizację mieszkańców sołectw. Zakłada się dalszy rozwój bazy kulturalnej. Realizacja priorytetu przyczyni się do aktywnego uczestnictwa społeczeństwa w życiu społeczno-kulturalnym gminy.</i></p>	<p>Priorytet: SILNA METROPOLIA Cele strategiczne: Aktywne społeczeństwo i sprawne usługi, Gospodarka i miejsca pracy</p>
	<p>Priorytet 9. Rozwój społeczeństwa obywatelskiego</p> <p><i>Realizacja priorytetu przyczyni się do kształtowania pozytywnych postaw i zachowań lokalnej wspólnoty, wzmocnienia więzi społecznych oraz budowy społeczeństwa obywatelskiego. W celu realizacji priorytetu podejmowane będą działania mające na celu podnoszenie świadomości obywatelskiej mieszkańców oraz wspierana będzie współpraca z organizacjami pozarządowymi.</i></p>	<p>Priorytet: SILNA METROPOLIA Cele strategiczne: Aktywne społeczeństwo i sprawne usługi</p>
	<p>Priorytet 10. Zwiększenie poczucia bezpieczeństwa wśród mieszkańców</p> <p><i>Realizacja priorytetu wpłynie na poprawę poczucia bezpieczeństwa lokalnego. W wyniku odpowiednich działań wpisujących się w poszczególne priorytety poprawi się m.in. bezpieczeństwo w ruchu drogowym oraz w miejscach publicznych. Na zwiększenie poczucia bezpieczeństwa wśród mieszkańców wpłynie także system nadzoru wizualnego miejsc szczególnie zagrożonych i obiektów użyteczności publicznej.</i></p>	<p>Priorytet: SILNA METROPOLIA Cele strategiczne: Bezpieczeństwo, Sprawne zarządzanie</p>
	<p>Priorytet 11. Zwiększenie udziału młodzieży w życiu lokalnej społeczności</p> <p><i>Realizacja priorytetu wpłynie na stworzenie atrakcyjnej i zróżnicowanej oferty czasu wolnego, co</i></p>	<p>Priorytet: SILNA METROPOLIA Cel strategiczny:</p>

Cel szczegółowy	Priorytet i jego charakterystyka	Zgodność ze Strategią rozwoju województwa kujawsko-pomorskiego do roku 2020 – Plan modernizacji 2020+
	<i>przyczyni się do rozwijania pasji i zainteresowań wśród młodzieży. Dodatkowo, priorytet zakłada zwiększenie aktywności społecznej i obywatelskiej młodzieży m.in. poprzez aktywne włączenie tej grupy społecznej w życie publiczne. Wspierana będzie aktywność młodzieży w podejmowaniu przez nich działań na rzecz lokalnego środowiska. Istotną rolę ogrywać będzie również dostępność infrastruktury społecznej, która zapewnić powinna wsparcie lokalowe.</i>	Aktywne społeczeństwo i sprawne usługi
Cel szczegółowy 3. Gospodarka	<p>Priorytet 1. Utrzymanie dotychczasowego tempa rozwoju gospodarczego</p> <p><i>Prawidłowa realizacja zadań własnych Gminy przyczyni się do dalszego rozwoju gminy Osiesko. Istotne są przede wszystkim działania w zakresie zwiększenia dostępności i jakości usług sektora publicznego, m.in. oświaty, administracji, zdrowia, opieki społecznej, kultury, sportu i rekreacji, gospodarki komunalnej i infrastruktury technicznej. Istotną rolę odgrywa również rozwój usług i wytwórczości o zasięgu ponadlokalnym.</i></p>	<p>Priorytet: SILNA METROPOLIA</p> <p>Cele strategiczne: Gospodarka i miejsca pracy, Aktywne społeczeństwo i sprawne usługi, Bezpieczeństwo, Sprawne zarządzanie</p>
	<p>Priorytet 2. Wykorzystanie przynależności do Bydgosko-Toruńskiego Obszaru Funkcjonalnego (BTOF)</p> <p><i>W ramach priorytetu realizowane będą działania w ramach Zintegrowanych Inwestycji Terytorialnych, co przyczyni się do zwiększenia efektywności pozyskiwania zewnętrznych źródeł finansowania w perspektywie finansowej 2014-2020.</i></p>	<p>Priorytet: SILNA METROPOLIA</p> <p>Cel strategiczny: Sprawne zarządzanie</p>
	<p>Priorytet 3. Wykorzystanie przynależności do Lokalnej Grupy Działania „Trzy Doliny”</p> <p><i>Realizacja priorytetu przyczyni się do zwiększenia efektywności pozyskiwania zewnętrznych źródeł finansowania w perspektywie finansowej 2014-2020 w ramach Lokalnej Grupy Działania oraz wpłynie na poprawę konkurencyjności mikro i małych przedsiębiorstw oraz na wsparcie powstawania nowych podmiotów gospodarczych.</i></p>	<p>Priorytet: SILNA METROPOLIA</p> <p>Cel strategiczny: Sprawne zarządzanie</p>
	<p>Priorytet 4. Uzbrajanie i promocja terenów inwestycyjnych</p> <p><i>Realizacja priorytetu wpłynie na rozwój infrastruktury na rzecz rozwoju gospodarczego. Zakłada się przygotowanie i uzbrajanie terenów przeznaczonych pod działalność gospodarczą oraz ich promocję.</i></p>	<p>Priorytet: SILNA METROPOLIA</p> <p>Cel strategiczny: Sprawne zarządzanie</p>

Źródło: Opracowanie własne

Wyznaczone cele rozwojowe i priorytety zgodne są z zapisami *Strategii rozwoju województwa kujawsko-pomorskiego do roku 2020 – Plan modernizacji 2020+*, bowiem wpisują się w obszary strategicznej interwencji w województwie kujawsko-pomorskim.

V.3. Priorytety oraz kierunki interwencji w zakresie terytorialnym

Strategia rozwoju gminy Osielsko jako program rozwoju jest instrumentem wdrażania założeń „*Strategii rozwoju województwa kujawsko-pomorskiego do roku 2020 – Plan modernizacji 2020+*” w jej poszczególnych aspektach, uznanych za szczególnie istotne dla rozwoju regionu. Niniejszy dokument jest więc uszczegółowieniem, skonkretyzowaniem oraz zoperacjonalizowaniem ustaleń „*Strategii rozwoju województwa kujawsko-pomorskiego do roku 2020 – Plan modernizacji 2020+*”.

Działania wskazane w strategii rozwoju województwa zakładają budowę województwa kujawsko-pomorskiego bez barier, w którym wprowadzane rozwiązania zmierzają do równości dostępu do dóbr, usług i praw oraz eliminowania barier uniemożliwiających powszechnie korzystanie z potencjału i zasobów regionu. Istotna jest więc nowa rola usług publicznych, wykorzystanie postaw proinnowacyjnych. Jak wskazuje strategia, innym obszarem modernizacji jest nadanie nowych impulsów rozwoju gospodarczego, m.in. w oparciu o innowacyjność, rozwój terenów inwestycyjnych i rozwój otoczenia biznesu, a także zapewnienie spójności przestrzeni województwa.

Misją rozwoju województwa jest „**Kujawsko-pomorskie – człowiek, rodzina, społeczeństwo**”. W strategii wyróżniono cztery priorytety: Konkurencyjna gospodarka, Modernizacja przestrzeni wsi i miast, Silna metropolia oraz Nowoczesne społeczeństwo.

Zgodnie z definicją ujętą w strategii rozwoju województwa kujawsko-pomorskiego Obszary Strategicznej Interwencji (OSI) są to obszary tematyczne i przestrzenne, do których będzie w szczególności adresowana polityka terytorialna. Obejmują one zarówno podstawowe obszary koncentracji procesów rozwoju społeczno-gospodarczego kraju i regionów, w tym główne ośrodki miejskie wraz z ich zapleczem funkcjonalnym, oraz obszary poza bezpośrednim zasięgiem oddziaływania tych ośrodków, które wymagają wzmocnienia potencjałów do rozwoju i stworzenia lub poprawy warunków dla zwiększenia absorpcji i rozprzestrzeniania procesów rozwojowych zogniskowanych w głównych ośrodkach miejskich, a także obszary problemowe, czyli terytoria cechujące się największą koncentracją negatywnych zjawisk rozwojowych o zasięgu i znaczeniu krajowym lub ponadregionalnym, które wymagają interwencji rządu ze względu na ciężar, którego region sam nie jest w stanie udźwignąć.

Na terenie województwa kujawsko-pomorskiego zidentyfikowano dziewięć OSI. Gmina Osielsko została zaklasyfikowana do OSI: Aglomeracja Bydgoszczy i Torunia. Podstawą identyfikacji tego obszaru są dwie płaszczyzny:

- negatywne konsekwencje intensywnych procesów suburbanizacji w sferze ładu przestrzennego i stanu środowiska oraz jakości życia mieszkańców,
- pełnienie przez ośrodki centralne (Bydgoszcz i Toruń) funkcji ośrodków regionalnych o podstawowym znaczeniu dla obsługi mieszkańców i gospodarki województwa, rozwijających funkcje metropolitalne, w związku z czym istnieje konieczność stymulowania ich rozwoju w tych dziedzinach.

Planowany zakres interwencji wobec OSI Aglomeracja Bydgoszczy i Torunia, w skład którego wchodzi gmina Osielsko obejmuje przede wszystkim:

- rozwój powiązań transportowych o charakterze aglomeracyjnych – dotyczy to nie tylko rozwoju sieci, ale również organizacji transportu publicznego w relacji do centrów ośrodków wojewódzkich (Bydgoszczy i Torunia),
- rozwój powiązań infrastrukturalnych w zakresie zadań własnych gmin – dotyczy to rozwoju infrastruktury technicznej oraz wspólnej realizacji zadań w zakresie obsługi ludności,
- koordynację działań z zakresu planowania przestrzennego gmin dla przeciwdziałania rozwojowi chaotycznej zabudowy, a także optymalnego gospodarowania przestrzenią podmiejską,
- rozwój potencjału istniejących oraz stymulowanie nowych funkcji metropolitalnych Bydgoszczy i Torunia, przede wszystkim w zakresie międzyregionalnej i międzynarodowej dostępności transportowej, rozwoju sektora badawczo-rozwojowego (B+R), rozwoju sektora nauki, rozwoju sektora otoczenia biznesu, rozwoju kultury i specjalistycznej ochrony zdrowia,
- rozwój współpracy samorządów dla sprawnego zarządzania.

Poniżej przedstawiono cele strategiczne i zakładane kategorie interwencji dla obszaru funkcjonalnego ośrodków stołecznych województwa, w skład którego wchodzi gmina Osielsko, wynikające ze strategii rozwoju województwa kujawsko-pomorskiego w odniesieniu do wyznaczonych priorytetów.

Tabela 44. Kategorie interwencji dla obszaru funkcjonalnego ośrodków stołecznych województwa kujawsko-pomorskiego

Cel strategiczny wynikający ze <i>Strategii rozwoju województwa kujawsko-pomorskiego – Plan modernizacji 2020+</i>	Kategoria interwencji	Priorytet
Gospodarka i miejsca pracy	Rozwój funkcji konferencyjno-wystawienniczo-targowej	Utrzymanie dotychczasowego tempa rozwoju gospodarczego Wykorzystanie przynależności do Bydgosko-Toruńskiego Obszaru Funkcjonalnego (BTOF)
	Rozwój sektora instytucji otoczenia biznesu	
Dostępność i spójność	Zapewnienie dostępności międzyregionalnej i międzynarodowej (funkcja bramowa dla województwa)	Rozbudowany układ komunikacyjny Zachowanie i ochrona środowiska naturalnego
	Zapewnienie spójności wewnętrznej z całym obszarem województwa (swobodny dostęp z terenu województwa zgodnie z założeniami systemu 60/90)	Rozwinięty transport publiczny Zachowanie i ochrona środowiska naturalnego
Aktywne społeczeństwo i sprawne usługi	Wysoki poziom kształcenia w szkołach podstawowych i gimnazjach	Utrzymanie wysokiego poziomu nauczania w placówkach oświatowych
	Powszechna dostępność edukacji przedszkolnej	Zwiększenie dostępności do opieki przedszkolnej
	Sieć lokalnych placówek rozwoju społecznego	Aktywizacja osób wykluczonych bądź zagrożonych wykluczeniem społecznym Zwiększenie dostępności do opieki nad dziećmi do lat 3
	Powszechny dostęp do instytucji kultury	Rozwój oferty kulturalnej Stworzenie warunków do wypoczynku i rekreacji
	Zapewnienie bezpieczeństwa zdrowotnego w zakresie opieki ogólnej	Podwyższenie poziomu opieki zdrowotnej
	Rozwój sektora NGO i kreowanie lokalnych liderów	Rozwój społeczeństwa obywatelskiego
	Wyrównanie szans osób niepełnosprawnych	Aktywizacja osób wykluczonych bądź zagrożonych wykluczeniem społecznym
	Dostosowanie bazy usług publicznych do potrzeb starzejącego się społeczeństwa	Podwyższenie poziomu opieki zdrowotnej
Wsparcie dla rodzin	Zwiększenie dostępności do opieki nad dziećmi do lat 3 Aktywizacja osób wykluczonych bądź zagrożonych wykluczeniem społecznym	

Cel strategiczny wynikający ze <i>Strategii rozwoju województwa kujawsko-pomorskiego – Plan modernizacji 2020+</i>	Kategoria interwencji	Priorytet
		Efektywne zaspokajanie potrzeb mieszkaniowych społeczeństwa w oparciu o gminny zasób mieszkaniowy
	Baza dla sportu amatorskiego i rekreacji	Stworzenie warunków do wypoczynku i rekreacji
	Zapewnienie bezpieczeństwa zdrowotnego i rehabilitacji w zakresie opieki specjalistycznej	Podwyższenie poziomu opieki zdrowotnej

Źródło: Opracowanie własne na podstawie *Strategii rozwoju województwa kujawsko-pomorskiego do roku 2020 – Plan modernizacji 2020+*

Priorytety wyznaczone w ramach niniejszej strategii wpisują się w cele strategiczne i zakładane kierunki interwencji ujęte w strategii rozwoju województwa kujawsko-pomorskiego.

V.4. Podstawowe założenia systemu realizacji, w tym system wdrażania i monitorowania

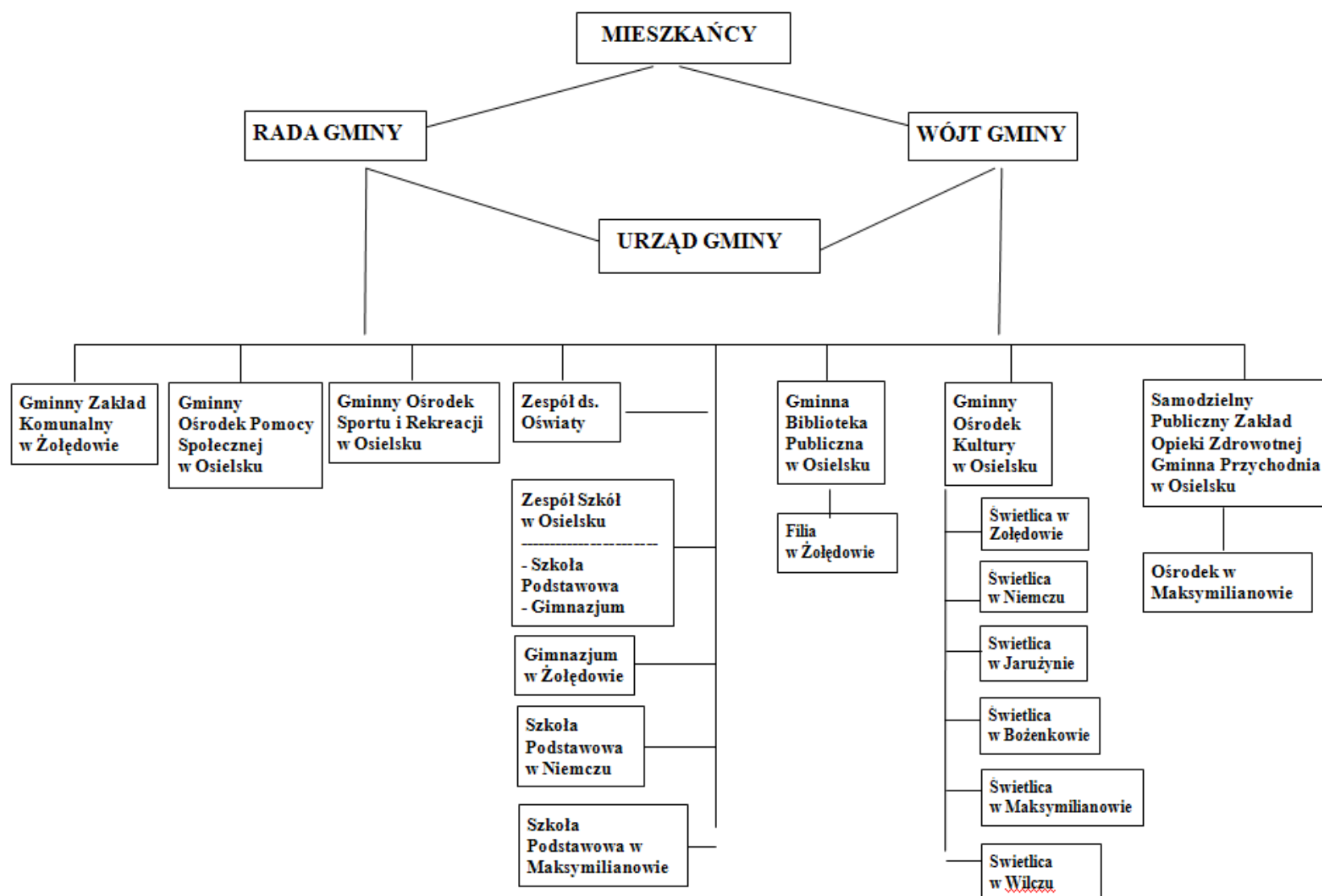
W realizację założeń strategii zaangażowany będzie nie tylko samorząd lokalny, ale także inne podmioty głównie z sektora społecznego (np. organizacje społeczne, podmioty i instytucje związane z sektorem samorządowym, podmioty ekonomii społecznej, podmioty aktywizacji społecznej, rady sołeckie, partnerstwa sektorowe), prywatnego (np. przedsiębiorstwa, klaustry, instytucje otoczenia biznesu) oraz sektora nauki.

System wdrażania

W strategii zostały określone cele rozwojowe i odpowiadające im priorytety, wynikające z przeprowadzonej diagnozy sytuacji społeczno-gospodarczej. Planowanie strategiczne jest procesem ciągłym. Dla zagwarantowania, że przyjęte w dokumencie postanowienia będą konsekwentnie realizowane, zapewnione zostaną odpowiednie warunki organizacyjne i instytucjonalne do ich wdrażania i weryfikacji.

Za wdrożenie strategii odpowiedzialna jest Gmina Osielsko za pośrednictwem Urzędu Gminy Osielsko. Bezpośredni nadzór nad wdrażaniem strategii należy do Wójta Gminy Osielsko, który, jako najwyższy organ władzy wykonawczej podstawowego szczebla samorządowego, odpowiada za kreowanie strategii rozwoju, realizację polityki gminy oraz monitorowanie jej wyników. Dla optymalnej realizacji celów strategii istotne jest również zaangażowanie wszystkich podległych mu służb funkcjonujących w ramach struktury organizacyjnej Urzędu Gminy Osielsko oraz jednostek organizacyjnych gminy. Poniżej przedstawiono schemat organów i jednostek organizacyjnych Gminy Osielsko.

Rysunek 9. Organy i jednostki organizacyjne Gminy Osielesko



Źródło: Biuletyn Informacji Publicznej Gminy Osielesko

Należy mieć na uwadze, że system wdrażania strategii powinien obejmować nie tylko organy statutowe, ale także jednostki społeczne funkcjonujące na terenie gminy Osielesko. Zaangażowanie w realizację strategii wszystkich kluczowych interesariuszy decydować będzie bowiem o jej sukcesie i przyszłym stopniu osiągnięcia przyjętych celów rozwojowych i priorytetów.

System monitorowania

Monitoring jest nieodłącznym elementem procesu planowania strategicznego. Gromadzenie danych, ich analiza i interpretacja pozwalają ocenić stopień realizacji strategii oraz wprowadzać ewentualne zmiany i korekty. W ramach systemu monitorowania strategii ocenie zostanie poddany poziom realizacji przyjętych wskaźników. Na potrzeby oceny stopnia wdrażania strategii opracowany został w formie tabelarycznej przykładowy zestaw wskaźników przyporządkowanych do poszczególnych celów szczegółowych i priorytetów. Proponuje się, aby częstotliwość, z jaką powinny być mierzone i analizowane wskaźniki, wyniosła rok.

Tabela 45. Przykładowe wskaźniki z podziałem na cele szczegółowe i priorytety

Cel operacyjny	Priorytet	Nazwa wskaźnika	Jednostka miary
Cel szczegółowy 1. Ład przestrzenny i środowisko	Priorytet 1. Zachowanie i ochrona środowiska naturalnego	powierzchnia obszarów objętych ochroną	ha
	Priorytet 2. Rozbudowany układ komunikacyjny	długość wybudowanych/ zmodernizowanych/ przebudowanych dróg gminnych	km
		długość wybudowanych ścieżek rowerowych	km
		powierzchnia wybudowanych/ zmodernizowanych parkingów przy obiektach użyteczności publicznej	m ²
		długość wybudowanych/ zmodernizowanych/ przebudowanych chodników	km
		liczba nowych punktów świetlnych	szt.
	Priorytet 3. Rozwinięta gospodarka wodno-ściekowa	długość sieci kanalizacyjnej	km
		długość sieci wodociągowej	km
		liczba ludności korzystająca z sieci kanalizacyjnej	osoby
		liczba ludności korzystająca z sieci wodociągowej	osoby
	Priorytet 4. Rozwinięty transport publiczny	liczba nowych połączeń autobusowych do Bydgoszczy	szt.
		liczba nowych połączeń autobusowych między sołectwami	szt.
		liczba wybudowanych/ zmodernizowanych/ przebudowanych przystanków autobusowych	szt.
	Priorytet 5. Rozbudowana sieć gazowa	długość sieci gazowej	km
		liczba przyłączy do budynków mieszkalnych i zbiorowego zamieszkania	szt.

Cel operacyjny	Priorytet	Nazwa wskaźnika	Jednostka miary
		liczba ludności korzystająca z sieci gazowej	osoby
	Priorytet 6. Rozwinięta gospodarka odpadami	ilość odebranych odpadów komunalnych	tony
		udział mieszkańców objętych selektywną zbiórką odpadów	%
		ilość wyrobów zawierających azbest	m2
	Priorytet 7. Racjonalne gospodarowanie energią	liczba obiektów użyteczności publicznej poddana termomodernizacji	szt.
		liczba instalacji wykorzystujących OZE w budynkach użyteczności publicznej	szt.
	Priorytet 8. Racjonalne gospodarowanie przestrzenią	liczba uchwalonych/w trakcie sporządzania i/lub zmiany miejscowych planów zagospodarowania przestrzeni	szt.
		powierzchnia gminy objęta miejscowymi planami zagospodarowania przestrzennego	%
	Priorytet 9. Dbłość o czystość i estetykę przestrzeni publicznej	powierzchnia terenów zielonych	ha
		powierzchnia zmodernizowanej/ zagospodarowanej przestrzeni publicznej	ha
		liczba budynków użyteczności publicznej poddana modernizacji	szt.
	Priorytet 10. Rozwinięta sieć teleinformatyczna	liczba hotspotów	szt.
		długość sieci światłowodowej	km
	Priorytet 11. Rozwinięta sieć elektroenergetyczna	liczba nowych GPZ	szt.
	Cel szczegółowy 2. Społeczeństwo	Priorytet 1. Zwiększenie dostępności do opieki nad dziećmi do lat 3	liczba żłobków, klubów dziecięcych na terenie gminy
liczba dzieci do lat 3 objęta opieką żłobkową			osoby
Priorytet 2. Budowa przedszkola publicznego		odsetek dzieci w wieku 3-5 lat objęty wychowaniem przedszkolnym	%
		liczba miejsc w placówkach wychowania przedszkolnego	szt.
Priorytet 3. Utrzymanie wysokiego poziomu nauczania w placówkach oświatowych		średnie wyniki z egzaminów klas VI na tle województwa kujawsko-pomorskiego i kraju	%
		średnie wyniki z egzaminów gimnazjalnych na tle województwa kujawsko-pomorskiego i kraju	%
Priorytet 4. Podwyższenie poziomu opieki zdrowotnej		liczba zmodernizowanych/ rozbudowanych obiektów służących ochronie zdrowia i rehabilitacji	szt.
		liczba gabinetów medycznych specjalistycznych	szt.
		liczba przeprowadzonych programów badań/profilaktycznych dla mieszkańców	szt.
Priorytet 5. Aktywizacja osób		liczba zarejestrowanych osób bezrobotnych	osoby

Cel operacyjny	Priorytet	Nazwa wskaźnika	Jednostka miary
	wykluczonych bądź zagrożonych wykluczeniem społecznym	udział zarejestrowanych bezrobotnych w stosunku do liczby ludności w wieku produkcyjnym	%
		liczba osób korzystających z pomocy społecznej	osoby
	Priorytet 6. Efektywne zaspokajanie potrzeb mieszkaniowych społeczeństwa w oparciu o gminny zasób mieszkaniowy	liczba lokali mieszkalnych w zasobie mieszkaniowym gminy	szt.
		liczba zrealizowanych wniosków mieszkaniowych o przyznanie lokali komunalnych i socjalnych	szt.
	Priorytet 7. Rozwój infrastruktury sportowo-rekreacyjnej	liczba wybudowanych/ zmodernizowanych obiektów sportowych	szt.
		liczba wybudowanych/ zmodernizowanych placów zabaw dla dzieci	szt.
		powierzchnia obszarów zagospodarowanych na cele rekreacyjne	m2
	Priorytet 8. Rozwój oferty i bazy kulturalnej	liczba zmodernizowanych/ rozbudowanych placówek kultury	szt.
		wielkość wydatków na kulturę	zł/ osoby
		liczba ofert skierowanych do seniorów	szt.
	Priorytet 9. Rozwój społeczeństwa obywatelskiego	liczba organizacji pozarządowych	szt.
		wsparcie udzielone organizacjom pozarządowym	zł
	Priorytet 10. Zwiększenie poczucia bezpieczeństwa wśród mieszkańców	liczba przestępstw stwierdzonych na terenie gminy	szt.
		liczba wypadków / zabitych / rannych/ kolizji w ruchu drogowym	szt.
	Priorytet 11. Zwiększenie udziału młodzieży w życiu lokalnej społeczności	ilość wydarzeń inicjowanych, realizowanych przez młodzież we współpracy z samorządem lokalnym	szt.
Cel szczegółowy 3. Gospodarka	Priorytet 1. Utrzymanie dotychczasowego tempa rozwoju gospodarczego	liczba przedsiębiorstw wpisanych do rejestru REGON	szt.
		liczba wydanych pozwoleń na budowę	szt.
	Priorytet 2. Wykorzystanie przynależności do Bydgosko-Toruńskiego Obszaru Funkcjonalnego (BTOF)	liczba działań podjętych wspólnie z partnerami Bydgosko-Toruńskiego Obszaru Funkcjonalnego w ramach ZIT	szt.
		wartość projektów podjętych wspólnie z partnerami z Bydgosko-Toruńskiego Obszaru Funkcjonalnego w ramach ZIT	zł
		wartość projektów zrealizowanych w ramach ZIT	zł
	Priorytet 3. Wykorzystanie przynależności do Lokalnej Grupy Działania „Trzy Doliny”	wielkość środków pozyskanych w ramach LGD	zł
	Priorytet 4. Uzbieranie i promocja terenów inwestycyjnych	powierzchnia przygotowanych terenów inwestycyjnych	ha

Źródło: Opracowanie własne

Dla wskaźników nie zostały wyznaczone wartości docelowe. Punktem wyjścia będą wartości bazowe dla poszczególnych wskaźników (dane za rok 2015). Postęp we wdrażaniu strategii będzie mierzony postępowaniem w stosunku do stanu pierwotnego. W związku z tym, że dane ujęte w GUS prezentowane są z rocznym opóźnieniem, to pierwszy pomiar powinien zostać przeprowadzony w IV kwartale 2016 roku.

Analizie zostaną poddane również przyjęte cele rozwojowe i priorytety. System monitorowania zawierać będzie także odniesienia do strategii rozwoju województwa kujawsko-pomorskiego w zakresie zgodności podejmowanych przedsięwzięć z jej założeniami. Realizacja powyższych elementów systemu monitorowania wpłynie na zobrazowanie ogólnego poziomu rozwoju gminy Osielsko.

Funkcje monitorująca realizowana będzie również przez Radę Gminy. Proponuje się, aby corocznie, po zebraniu i przeanalizowaniu informacji dotyczących stopnia wdrażania strategii, Wójt Gminy lub osoba przez niego wyznaczona, przygotowała raport w sprawie realizacji postępów we wdrażaniu strategii, który raz w roku będzie prezentowany na sesji Rady Gminy. Powyższe działania przyczynią się do weryfikacji ustaleń strategii, a także będą podstawą do jej aktualizacji.

V.5. Plan finansowy

Cel główny i cele strategiczne, w tym wyznaczone w ich ramach priorytety wskazane w niniejszej strategii stanowią podstawę do podejmowania i realizacji konkretnych projektów, które mogą być finansowane m.in. ze środków własnych Gminy Osielsko. Należy mieć na uwadze, że realizując część zadań niezbędne jest również poszukiwanie zewnętrznych źródeł finansowania. Wśród źródeł zewnętrznych wyróżnić można: fundusze unijne, środki z programów krajowych, pożyczki i kredyty bankowe, instrumenty zwrotne, w tym kredyty i pożyczki, środki międzynarodowe, a także środki prywatne.

W Umowie Partnerstwa określono kierunki interwencji na lata 2014-2020 w ramach trzech polityk unijnych w Polsce, tj. Polityki Spójności, Wspólnej Polityki Rolnej i Wspólnej Polityki Rybołówstwa. Umowa uwzględnia zapisy unijnych i krajowych dokumentów strategicznych, dotychczasowe doświadczenia związane z wdrażaniem perspektywy 2004-2006 oraz 2007-2013. Dokument zawiera m.in. cele i priorytety interwencji w ujęciu tematycznym i terytorialnym, układ programów operacyjnych, a także zarys systemu finansowania i wdrażania. Wśród dokumentów obejmujących nową perspektywę finansową na lata 2014-2020 znalazły się: Program Operacyjny Inteligentny Rozwój, Regionalne Programy Operacyjne, Program Operacyjny Polska Cyfrowa, Program Operacyjny Infrastruktura i Środowisko, Program Wiedza Edukacja Rozwój, Program Operacyjny Polska Wschodnia, Program Operacyjny Pomoc Techniczna.

W odniesieniu do zadań inwestycyjnych (infrastrukturalnych i nieinfrastrukturalnych) realizowanych bezpośrednio przez Gminę Osielsko najistotniejszymi źródłami finansowania będą: środki własne, pożyczki i kredyty oraz środki pochodzące z funduszy unijnych, w tym z Regionalnego Programu Operacyjnego Województwa Kujawsko-Pomorskiego na lata 2014-2020 (m.in. środki w ramach Zintegrowanych Inwestycji Terytorialnych), Programu Operacyjnego Wiedza Edukacja Rozwój 2014-2020 oraz Programu Rozwoju Obszarów Wiejskich na lata 2014-2020.

Realizując różnego rodzaju przedsięwzięcia należy także mieć na uwadze możliwości wsparcia pochodzące z licznych programów sektorowych wdrażanych przez poszczególne ministerstwa (m.in. w zakresie edukacji, kultury, infrastruktury, ochrony środowiska).

Wysokość współfinansowania poszczególnych przedsięwzięć wpisujących się w wyznaczone priorytety będzie ustalana indywidualnie dla każdej inwestycji.

Poniżej przedstawiono wielkość środków przeznaczonych na poszczególne priorytety oraz wykaz zidentyfikowanych przedsięwzięć w perspektywie do 2020 r.

Tabela 46. Szacowana wielkość środków z podziałem na poszczególne priorytety do 2020 r.

Cel szczegółowy	Priorytet	Wielkość środków (zł)
1. Ład przestrzenny i środowisko	2. Rozbudowany układ komunikacyjny	50 835 000
	3. Rozwinięta gospodarka wodno-ściekowa	18 712 000
	3. Rozwinięta gospodarka odpadami	700 000
	4. Rozwinięty transport publiczny	500 000
	7. Racjonalne gospodarowanie energią	8 611 000
	8. Dbałość o czystość i estetykę przestrzeni publicznej	2 005 000
2. Społeczeństwo	2. Budowa przedszkola publicznego	4 400 000
	6. Efektywne zaspokajanie potrzeb mieszkaniowych społeczeństwa w oparciu o gminny zasób mieszkaniowy	875 000
	7. Rozwój infrastruktury sportowo-rekreacyjnej	2 288 000
RAZEM		90 535 000

Źródło: Opracowanie własne

Tabela 47. Plan finansowy do 2020 r.

Cel szczegółowy	Priorytet	Wielkość środków (zł)				
		2016	2017	2018	2019	2020
1. Ład przestrzenny i środowisko	2. Rozbudowany układ komunikacyjny	10 515 000	10 080 000	10 080 000	10 080 000	10 080 000
	3. Rozwinięta gospodarka wodno-ściekowa	2 712 000	4 000 000	4 000 000	4 000 000	4 000 000
	3. Rozwinięta gospodarka odpadami	30 000	500 000	170 000		
	4. Rozwinięty transport publiczny	100 000	100 000	100 000	100 000	100 000
	7. Racjonalne gospodarowanie energią	192 000	2 194 000	1 338 800	3 466 200	1 420 000
	8. Dbalność o czystość i estetykę przestrzeni publicznej	185 000	1 820 000			
2. Społeczeństwo	2. Budowa przedszkola publicznego	4 400 000				
	6. Efektywne zaspokajanie potrzeb mieszkaniowych społeczeństwa w oparciu o gminny zasób mieszkaniowy	75 000	800 000			
	7. Rozwój infrastruktury sportowo-rekreacyjnej	1 488 000	500 000	100 000	100 000	100 000
Ogółem		12 348 000	19 697 000	19 994 000	15 788 800	17 746 200

Źródło: Opracowanie własne

Spis tabel, wykresów, rysunków i załączników

TABELA 1. DYNAMIKA LICZBY LUDNOŚCI W GMINACH POWIATU BYDGOSKIEGO W LATACH 2000-2014 - ANALIZA PORÓWNAWCZA..	10
TABELA 2. LICZBA LUDNOŚCI ZAMELDOWANA NA POBYT STAŁY Z PODZIAŁEM NA SOŁECTWA.....	11
TABELA 3. LUDNOŚĆ GMINY OSIELSKO Z PODZIAŁEM NA EKONOMICZNE GRUPY WIEKOWE W LATACH 2009-2014.....	11
TABELA 4. WSKAŹNIK OBCIĄŻENIA DEMOGRAFICZNEGO NA TERENIE GMINY OSIELSKO W LATACH 2009-2014.....	12
TABELA 5. RUCH NATURALNY NA TERENIE GMINY OSIELSKO W LATACH 2009-2014.....	13
TABELA 6. RUCH MIGRACYJNY W GMINIE OSIELSKO W LATACH 2009-2014.....	14
TABELA 7. PROGNOZA LICZBY LUDNOŚCI NA TERENIE GMINY OSIELSKO Z PODZIAŁEM NA EKONOMICZNE GRUPY WIEKOWE DO 2030 R.	15
TABELA 8. STOWARZYSZENIA, FUNDACJE I INNE ORGANIZACJE SPOŁECZNE ZAREJESTROWANE W KRS LUB WPISANE DO EWIDENCJI UCZNIOWSKICH KLUBÓW SPORTOWYCH DZIAŁAJĄCE LUB MAJĄCE SIEDZIBĘ NA TERENIE GMINY OSIELSKO.....	20
TABELA 9. POZWOLENIA NA BUDOWĘ WYDANE W 2014 R. NA TERENIE GMIN POWIATU BYDGOSKIEGO.....	34
TABELA 10. WYKAZ MPZP NA TERENIE GMINY OSIELSKO.....	35
TABELA 11. SIEĆ KANALIZACYJNA NA TERENIE GMINY OSIELSKO W LATACH 2009-2014.....	42
TABELA 12. WSKAŹNIKI ODZYSKU PRZEWIDZIANE DO OSIĄGNIĘCIA I UZYSKANE PRZEZ GMINĘ OSIELSKO W 2014 ROKU.....	43
TABELA 13. SIEĆ GAZOWA NA TERENIE GMINY OSIELSKO W LATACH 2010-2014.....	44
TABELA 14. WYCHOWANIE PRZEDSZKOLNE W GMINIE OSIELSKO W LATACH 2009-2014.....	49
TABELA 15. DZIECI OBJĘTE WYCHOWANIEM PRZEDSZKOLNYM W GMINIE OSIELSKO W LATACH 2009-2014.....	50
TABELA 16. LICZBA UCZNIÓW W SZKOŁACH PODSTAWOWYCH NA TERENIE GMINY OSIELSKO W LATACH 2010-2014 – STAN NA 30.09.	51
TABELA 17. LICZBA KLAS W SZKOŁACH PODSTAWOWYCH NA TERENIE GMINY OSIELSKO W ROKU SZKOLNYM 2014/2015.....	52
TABELA 18. LICZBA KLAS W SZKOŁACH GIMNAZJALNYCH NA TERENIE GMINY OSIELSKO W ROKU SZKOLNYM 2014/2015.....	53
TABELA 19. ŚREDNIE WYNIKI EGZAMINÓW GIMNAZJALNYCH (%) W GMINIE OSIELSKO NA TLE WOJEWÓDZTWA KUJAWSKO- POMORSKIEGO I KRAJU W LATACH 2012-2014.....	53
TABELA 20. LICZBA MŁODZIEŻY NA TERENIE GMINY OSIELSKO W LATACH 2009-2014.....	53
TABELA 21. PLACÓWKI OCHRONY ZDROWIA NA TERENIE GMINY OSIELSKO.....	54
TABELA 22. PODMIOTY DZIAŁAJĄCE W ZAKRESIE POMOCY SPOŁECZNEJ.....	55
TABELA 23. DANE DOTYCZĄCE POMOCY SPOŁECZNEJ NA TERENIE GMINY OSIELSKO W LATACH 2012-2014 WRAZ Z PROGNOZĄ NA 2015 R.	57
TABELA 24. POWODY UDZIELENIA POMOCY I WSPARCIA NA TERENIE GMINY OSIELSKO W LATACH 2012-2014 WRAZ Z PROGNOZĄ NA 2015 R.	58
TABELA 25. INFRASTRUKTURA SPORTOWA I REKREACYJNA NA TERENIE GMINY OSIELSKO.....	60
TABELA 26. CHARAKTERYSTYKA DZIAŁALNOŚCI GOK NA TERENIE GMINY OSIELSKO.....	62
TABELA 27. BIBLIOTEKI I CZYTELNICTWO NA TERENIE GMINY OSIELSKO W LATACH 2009-2014.....	63
TABELA 28. LICZBA PRZESTĘPSTW STWIERDZONYCH NA TERENIE GMINY OSIELSKO W LATACH 2011-2012.....	65
TABELA 29. STAN BEZPIECZEŃSTWA W RUCHU DROGOWYM NA TERENIE GMINY OSIELSKO W LATACH 2011-2012.....	65
TABELA 30. WYBRANE POZYCJE Z BUDŻETU GMINY OSIELSKO Z LAT 2009-2014.....	67
TABELA 31. STRUKTURA DOCHODÓW WŁASNYCH GMINY OSIELSKO W LATACH 2009-2014.....	68
TABELA 32. STRUKTURA WYDATKÓW BUDŻETOWYCH GMINY OSIELSKO W LATACH 2009-2014.....	68
TABELA 33. ZESTAWIENIE LICZBY UDZIELONYCH ODPOWIEDZI W ZAKRESIE SFERY INFRASTRUKTURALNEJ.....	90
TABELA 34. ZBIORCZE ZESTAWIENIE ODPOWIEDZI W ZAKRESIE SFERY INFRASTRUKTURALNEJ Z PODZIAŁEM NA OBSZARY TEMATYCZNE	91
TABELA 35. ZESTAWIENIE LICZBY UDZIELONYCH ODPOWIEDZI W ZAKRESIE SFERY SPOŁECZNEJ.....	92
TABELA 36. ZBIORCZE ZESTAWIENIE ODPOWIEDZI W ZAKRESIE SFERY SPOŁECZNEJ Z PODZIAŁEM NA OBSZARY TEMATYCZNE.....	93
TABELA 37. ZESTAWIENIE LICZBY UDZIELONYCH ODPOWIEDZI W ZAKRESIE SFERY GOSPODARCZEJ.....	93
TABELA 38. ZBIORCZE ZESTAWIENIE ODPOWIEDZI W ZAKRESIE SFERY GOSPODARCZEJ Z PODZIAŁEM NA OBSZARY TEMATYCZNE.....	94
TABELA 39. ZESTAWIENIE LICZBY UDZIELONYCH ODPOWIEDZI Z PODZIAŁEM NA POSZCZEGÓLNE SOŁECTWA – PYTANIE 1.....	94
TABELA 40. ZESTAWIENIE LICZBY UDZIELONYCH ODPOWIEDZI Z PODZIAŁEM NA POSZCZEGÓLNE SOŁECTWA – PYTANIE 2.....	95
TABELA 41. SCHEMAT ANALIZY SWOT.....	96

TABELA 42. ANALIZA SWOT	97
TABELA 43. CHARAKTERYSTYKA PRIORYTETÓW I ICH ZGODNOŚĆ ZE STRATEGIĄ ROZWOJU WOJEWÓDZTWA KUJAWSKO-POMORSKIEGO.....	103
TABELA 44. KATEGORIE INTERWENCJI DLA OBSZARU FUNKcjONALNEGO OŚRODKÓW STOLĘCZNYCH WOJEWÓDZTWA KUJAWSKO-POMORSKIEGO.....	111
TABELA 45. PRZYKŁADOWE WSKAŹNIKI Z PODZIAŁEM NA CELE SZCZEGÓŁOWE I PRIORYTETY	115
TABELA 46. SZACOWANA WIELKOŚĆ ŚRODKÓW Z PODZIAŁEM NA POSZCZEGÓLNE PRIORYTETY DO 2020 R.	119
TABELA 47. PLAN FINANSOWY DO 2020 R.....	120
RYSUNEK 1. LOKALIZACJA GMINY OSIELSKO NA TLE WOJEWÓDZTWA KUJAWSKO-POMORSKIEGO	7
RYSUNEK 2. LOKALIZACJA GMINY OSIELSKO.....	8
RYSUNEK 3. LOKALIZACJA OBSZARÓW CHRONIONYCH NA TERENIE GMINY OSIELSKO	26
RYSUNEK 4. POTENCJALNA ATRAKCYJNOŚĆ INWESTYCYJNA GMIN WOJEWÓDZTWA KUJAWSKO-POMORSKIEGO.....	30
RYSUNEK 5. SCHEMAT LINII AUTOBUSOWYCH NR 93 I 94 NA TERENIE GMINY OSIELSKO	39
RYSUNEK 6. SCHEMAT LINII AUTOBUSOWYCH NR 93 I 94 NA TERENIE GMINY OSIELSKO	40
RYSUNEK 7. MAPA WYKLUCZENIA CYFROWEGO NA TERENIE GMINY OSIELSKO - STAN NA 11.02.2010 R.....	46
RYSUNEK 8. CEL GŁÓWNY I CELE SZCZEGÓŁOWE	101
RYSUNEK 9. ORGANY I JEDNOSTKI ORGANIZACYJNE GMINY OSIELSKO	114
WYKRES 1. LUDNOŚĆ GMINY OSIELSKO Z PODZIAŁEM NA PŁEĆ W LATACH 2009-2014.....	9
WYKRES 2. LICZBA LUDNOŚCI W GMINACH POWIATU BYDGOSKIEGO W 2014 R. - ANALIZA PORÓWNAWCZA	9
WYKRES 3. GĘSTOŚĆ ZALUDNIENIA W GMINACH POWIATU BYDGOSKIEGO W 2014 R. - ANALIZA PORÓWNAWCZA	10
WYKRES 4. ROZMIESZCZENIE LUDNOŚCI WEDŁUG SOŁECTW W GMINIE OSIELSKO - STAN NA 31.12.2014 R.	11
WYKRES 5. STRUKTURA EKONOMICZNA LUDNOŚCI W POWIECIE BYDGOSKIM W 2014 R. – ANALIZA PORÓWNAWCZA.....	12
WYKRES 6. WSKAŹNIK OBCIĄŻENIA DEMOGRAFICZNEGO NA TLE POWIATU BYDGOSKIEGO W 2014 R.	13
WYKRES 7. PRZYROST NATURALNY W GMINACH POWIATU BYDGOSKIEGO W 2014 R. - ANALIZA PORÓWNAWCZA	14
WYKRES 8. SALDO MIGRACJI W GMINACH POWIATU BYDGOSKIEGO W 2014 R. - ANALIZA PORÓWNAWCZA	15
WYKRES 9. PROGNOZA LICZBY LUDNOŚCI NA TERENIE GMINY OSIELSKO Z PODZIAŁEM NA EKONOMICZNE GRUPY WIEKOWE DO 2030 R.	16
WYKRES 10. STRUKTURA WYKSZTAŁCENIA MIESZKAŃCÓW POWIATU BYDGOSKIEGO W 2011 R.	17
WYKRES 11. LICZBA OSÓB BEZROBOTNYCH W GMINIE OSIELSKO W LATACH 2008-2014 Z PODZIAŁEM NA PŁEĆ.....	18
WYKRES 12. STRUKTURA WYKSZTAŁCENIA OSÓB BEZROBOTNYCH W POWIECIE BYDGOSKIM - STAN NA KONIEC 2014 R.	18
WYKRES 13. STRUKTURA WIEKU OSÓB BEZROBOTNYCH W POWIECIE BYDGOSKIM - STAN NA KONIEC 2014 R.	19
WYKRES 14. CZAS POZOSTAWANIA BEZ PRACY OSÓB BEZROBOTNYCH W POWIECIE BYDGOSKIM - STAN NA KONIEC 2014 R.	19
WYKRES 15. DOTACJE Z BUDŻETU GMINY OSIELSKO PRZEZNACZONE DLA NGO W 2014 R.	22
WYKRES 16. STRUKTURA UŻYTKOWANIA GRUNTÓW NA TERENIE GMINY OSIELSKO – STAN NA 25.05.2015 R.	23
WYKRES 17. STRUKTURA WŁASNOŚCI GRUNTÓW NA TERENIE GMINY OSIELSKO – STAN NA 25.05.2015 R.	24
WYKRES 18. PODMIOTY GOSPODARCZE WPISANE DO REJESTRU REGON NA TERENIE GMINY OSIELSKO WG SEKTORÓW WŁASNOŚCIOWYCH W LATACH 2009-2014	27
WYKRES 19. PODMIOTY GOSPODARCZE GMINY OSIELSKO WPISANE DO REJESTRU REGON WG SEKCJI PKD 2007 W 2014 R.	28
WYKRES 20. PROCENTOWY ROZKŁAD ZAREJESTROWANYCH PRZEDSIĘBIORSTW Z PODZIAŁEM NA GMINY W POWIECIE BYDGOSKIM W 2014 R.	29
WYKRES 21. KORZYSTAJĄCY Z INSTALACJI KANALIZACYJNEJ W % OGÓŁU LUDNOŚCI NA TERENIE GMIN POWIATU BYDGOSKIEGO W 2014 R. - ANALIZA PORÓWNAWCZA	42
WYKRES 22. KORZYSTAJĄCY Z SIECI GAZOWNICZEJ W % OGÓŁU LUDNOŚCI NA TERENIE GMIN POWIATU BYDGOSKIEGO W 2014 R. - ANALIZA PORÓWNAWCZA	44
WYKRES 23. PROCENTOWY UDZIAŁ DZIECI W WIEKU 3-5 LAT W WYCHOWANIU PRZEDSZKOLNYM W GMINIE OSIELSKO NA TLE WOJEWÓDZTWA KUJAWSKO-POMORSKIEGO, POWIATU BYDGOSKIEGO ORAZ GMIN POWIATU BYDGOSKIEGO W 2014 R. ...	50

WYKRES 24. PROCENTOWY UDZIAŁ DZIECI UCZĘSZCZAJĄCYCH DO SZKÓŁ PODSTAWOWYCH NA TERENIE GMINY OSIELSKO – STAN NA 30.09.2014 R.	51
WYKRES 25. ŚREDNIE WYNIKI EGZAMINÓW KLAS VI (ZESTAW STANDARDOWY) W KRAJU, WOJEWÓDZTWIE KUJAWSKO-POMORSKIM I GMINIE OSIELSKO W LATACH 2011-2014	52
WYKRES 26. WYDATKI NA KULTURĘ W PRZELICZENIU NA JEDNEGO MIESZKAŃCA GMINY OSIELSKO W LATACH 2009-2014 (zł).....	64
WYKRES 27. STRUKTURA WIEKOWA UCZESTNIKÓW KONSULTACJI	71
WYKRES 28. STRUKTURA WYKSZTAŁCENIA UCZESTNIKÓW KONSULTACJI	71
WYKRES 29. STRUKTURA ZATRUDNIENIA UCZESTNIKÓW KONSULTACJI	72
WYKRES 30. MIEJSCE ZAMIESZKANIA UCZESTNIKÓW KONSULTACJI Z PODZIAŁEM NA SOŁECTWA.....	72
WYKRES 31. OCENA DOSTĘPNOŚĆ KOMUNIKACYJNEJ GMINY	74
WYKRES 32. OCENA JAKOŚCI KOMUNIKACJI PODMIEJSKIEJ I GMINNEJ	74
WYKRES 33. OCENA GMINNEJ INFRASTRUKTURY DROGOWEJ	75
WYKRES 34. OCENA PONADGMINNEJ INFRASTRUKTURY DROGOWEJ	75
WYKRES 35. OCENA ŚCIEŻEK ROWEROWYCH	76
WYKRES 36. OCENA INFRASTRUKTURY KANALIZACYJNO-WODOCIĄGOWEJ	76
WYKRES 37. OCENA GOSPODAROWANIA ODPADAMI	77
WYKRES 38. OCENA INFRASTRUKTURY GAZOWEJ	77
WYKRES 39. OCENA INFRASTRUKTURY OŚWIETLENIOWEJ.....	77
WYKRES 40. OCENA DOSTĘPNOŚCI TERENÓW INWESTYCYJNYCH.....	78
WYKRES 41. OCENA STANU ZABYTKÓW I OBIEKTÓW KULTURY.....	78
WYKRES 42. OCENA DOSTĘPNOŚCI I JAKOŚCI OBIEKTÓW SPORTOWYCH.....	79
WYKRES 43. OCENA DOSTĘPNOŚCI MIEJSC DO REKREACJI – PARKI, PLACE ZABAW, SKWERY	79
WYKRES 44. OCENA JAKOŚCI ŚRODOWISKA NATURALNEGO	80
WYKRES 45. OCENA ŚWIADOMOŚCI EKOLOGICZNEJ MIESZKAŃCÓW	80
WYKRES 46. OCENA DOSTĘPNOŚCI MIEJSC PRACY.....	81
WYKRES 47. OCENA DOSTĘPU DO OBIEKTÓW HANDLOWYCH I USŁUGOWYCH.....	81
WYKRES 48. OCENA POZIOMU PRZEDSIĘBIORCZOŚCI W GMINIE.....	82
WYKRES 49. OCENA JAKOŚCI SYSTEMU WSPIERANIA PRZEDSIĘBIORCZOŚCI (ULGI, ZWOLNIENIA PODATKOWE)	82
WYKRES 50. OCENA ATRAKCYJNOŚCI TURYSTYCZNEJ GMINY	82
WYKRES 51. OCENA DOSTĘPU DO OPIEKI ZDROWOTNEJ.....	83
WYKRES 52. OCENA JAKOŚCI OFERTY POMOCY SPOŁECZNEJ, W TYM PRZECIWDZIAŁANIE PATOLOGIOM.....	83
WYKRES 53. OCENA JAKOŚCI OFERTY KULTURALNEJ	84
WYKRES 54. OCENA DOSTĘPNOŚCI OPIEKI NAD DZIEĆMI DO LAT 3	84
WYKRES 55. OCENA DOSTĘPNOŚCI OPIEKI PRZEDSZKOLNEJ.....	85
WYKRES 56. OCENA JAKOŚCI OFERTY EDUKACYJNEJ	85
WYKRES 57. OCENA DOSTĘPU DO INTERNETU	86
WYKRES 58. OCENA POZIOMU BEZPIECZEŃSTWA PUBLICZNEGO	86
WYKRES 59. OCENA ODDOLNEJ AKTYWNOŚCI MIESZKAŃCÓW	87
WYKRES 60. OCENA DZIAŁALNOŚCI ORGANIZACJI POZARZĄDOWYCH	87
WYKRES 61. OCENA WSPÓŁPRACY SAMORZĄDU GMINNEGO Z ORGANIZACJAMI POZARZĄDOWYMI I INNYMI PODMIOTAMI.....	88
WYKRES 62. PROPONOWANE PRZEZ UCZESTNIKÓW KONSULTACJI KIERUNKI ROZWOJU GMINY OSIELSKO.....	89
WYKRES 63. PODZIAŁ TEMATYCZNY ODPOWIEDZI Z ZAKRESU SFERY INFRASTRUKTURALNEJ.....	91
WYKRES 64. PODZIAŁ TEMATYCZNY ODPOWIEDZI Z ZAKRESU SFERY SPOŁECZNEJ	92
WYKRES 65. PODZIAŁ TEMATYCZNY ODPOWIEDZI Z ZAKRESU SFERY GOSPODARCZEJ	94
ZAŁĄCZNIK 1. WYNIKI PYTAŃ OTWARTYCH WEDŁUG SOŁECTW	124

Załącznik. Wyniki z pytań otwartych według sołectw

Sołectwo Bożenkowo

Pytanie 3. Jakie inwestycje proponuje Pan/Pani do realizacji w Gminie Osielsko?

Sfera infrastrukturalna – 13 propozycji:

- ścieżka rowerowa z Bożenkowa do Osielska
- utwardzenie ul. Zielona Dolina od Maksymilianowo
- utwardzenie dróg ul. Wypoczynkowa, Nowy Mostek x 2
- chodnik ul. Grobla
- rozwój sieci kanalizacyjnej i wodociągowej m.in. wodociąg Bożenkowo I w stronę ul. Rekreacyjnej, kanalizacja Bożenkowa I i II, poprawa jakości wody – x 7
- obiekty użyteczności publicznej

Sfera społeczna – 11 propozycji:

- odnowienie harcówki
- więcej obiektów rekreacyjnych dla dzieci (np. Orlik)
- baza sportowa i rekreacyjna
- plac zabaw Bożenkowo II
- utworzenie ośrodka jeździeckiego
- remont bazy wypoczynkowej w Bożenkowie
- zajęcia śpiewu w świetlicy w Bożenkowie
- pediatra
- ochrona zdrowia
- pomoc społeczna
- przedszkole publiczne

Sfera gospodarcza – 8 propozycji:

- budowa obiektu handlowego w Bożenkowie
- market Bożenkowo x 2
- przedsiębiorczość
- handel
- turystyka
- gospodarstwa agroturystyczne
- ścieżka rowerowa z Niemcza przez Maksymilianowo – Bożenkowo II – Koronowo

Pytanie 4. Pytania uzupełniające dotyczące infrastruktury drogowej i komunikacji.

1) Jakie drogi mające stanowić połączenia pomiędzy poszczególnymi sołectwami Gminy Osielsko proponuje Pan/Pani do budowy/przebudowy?

4 propozycje:

- skrzyżowanie w Osielsku (szosa Gdańska, Centralna i Kolonijna)
- rondo w Bożenkowie ul. Osiedlowa
- Maksymilianowo – Bożenkowo II
- ścieżka rowerowa z Niemcza przez Maksymilianowo – Bożenkowo II – Koronowo

2) Jakie połączenia komunikacyjne (linie autobusowe) uważa Pan/Pani za niezbędne do utworzenia?

8 propozycji:

- Bożenkowo – Osielsko – Bydgoszcz
- Koronowo – Bożenkowo – Osielsko – Bydgoszcz
- Bożenkowo I i II - Osielsko

- Bożenkowo – Maksymilianowo – Osielsko
- Bożenkowo – Osielsko x2
- Maksymilianowo – Bożenkowo
- Osielsko – Bydgoszcz

Sołectwo Jaruzyn

Pytanie 3. Jakie inwestycje proponuje Pan/Pani do realizacji w Gminie Osielsko?

Sfera infrastrukturalna – 22 propozycje:

- ścieżki rowerowe (np. z Jaruzyna do Fordonu) x 4
- budowa ul Zakopiańskiej (znacznie skraca drogę z Jaruzyna i Wilcza do Osielska i pozwala uniknąć częstych na Szosie Gdańskiej korków) x 2
- sygnalizacja świetlna przy przejściu do pieszych na wysokości młyna w Osielsku
- drogi w sołectwie Jaruzyn x 2
- chodnik dla pieszych wzdłuż ul. Starowiejskiej w Jaruzynie x 2
- zamiana dróg gruntowych na asfalt, kostka
- chodniki na terenach wsi ze starą zabudową
- kanalizacja, w tym kanalizacja sanitarna, kanalizacja Jaruzyna x 8
- Internet ogólnodostępny (przyłącza ziemne)

Sfera społeczna – 9 propozycji:

- budowa nowej świetlicy wiejskiej - Centrum Kulturalno-Oświatowego w Jaruzynie
- stworzenie zajęć w GOK dla osób dorosłych i młodzieży
- stworzenie kortów tenisowych
- budowa kortu tenisowego w Jaruzynie koloni
- budowa obiektów sportowych i rekreacyjnych
- tworzenie terenów spacerowo-wypoczynkowych, ścieżek ekologicznych
- odpowiednie oznakowanie i dbanie o istniejące obiekty turystyczno-krajobrazowe
- umożliwienie lepszego dostępu do lekarzy specjalistów x 2

Sfera gospodarcza – 3 propozycje:

- wyznaczenie terenów pod usługi,
- wyznaczenie bezpiecznych szlaków turystycznych i rowerowych łączących wszystkie sołectwa gminy Osielsko,
- wyeksponowanie Nadwiślańskiego Parku Krajobrazowego (tablice, informacje)

Pytanie 4. Pytania uzupełniające dotyczące infrastruktury drogowej i komunikacji.

1) Jakie drogi mające stanowić połączenia pomiędzy poszczególnymi sołectwami Gminy Osielsko proponuje Pan/Pani do budowy/przebudowy?

6 propozycji:

- budowa ulicy Zakopiańskiej na Niwach x 2
- skomunikowanie sołectwa Jaruzyn z Fordonem
- przebudowę dróg umożliwiających bezpieczne poprowadzenie tras komunikacji miejskiej / podmiejskiej łączących wszystkie sołectwa (umożliwiające swobodne poruszanie się pomiędzy nimi) z miastem Bydgoszcz
- Jaruzyn - Osielsko obecnie gruntowa przez las
- droga gminna Jaruzyn – Żołędowo modernizacja i przejazd przez drogę krajową nr 5 (sygnalizacja świetlna)

2) Jakie połączenia komunikacyjne (linie autobusowe) uważa Pan/Pani za niezbędne do utworzenia?

12 propozycji:

- Jaruzyn – Fordon x 2
- poprawa komunikacji z centrum Gminy Osielesko
- Fordon - Osielesko - Osiedle Leśne w Bydgoszczy (bezpośrednio lub poprzez układ przesiadkowy)
- Jaruzyn - pętla 69 w Fordonie (Jaruzyn jako pośredni przystanek)
- Jaruzyn przez Osielesko do np. Ronda Jagiellonów
- Jaruzyn – Bydgoszcz
- Maksymilianowo - Bydgoszcz
- Maksymilianowo – Osielesko
- podtrzymanie linii autobusowej Strzelce Górne - Bydgoszcz, zwiększenie liczby kursów zwłaszcza popołudniowe powrotne
- linia autobusowa Osielesko – Niwy – Wilcze – Jaruzyn – Fordon
- Strzelce górne – Jaruzyn – Fordon do końca autobusu nr 69

Sołectwo Maksymilianowo

Pytanie 3. Jakie inwestycje proponuje Pan/Pani do realizacji w Gminie Osielesko?

Sfera infrastrukturalna – 25 propozycji:

- drogi
- droga w Maksymilianowie do stacji PKP od ul. Głównej
- ścieżki rowerowe x 7
- ścieżka rowerowa ul. Słoneczna
- ścieżka rowerowa do Zalewu Koronowskiego i Borówna
- chodnik ul. Jagodowa w Maksymilianowie x 2
- oświetlenie ul. Jagodowej x 2
- lustro na skrzyżowaniu ul. Jagodowej i Bydgoskiej
- rozbudowa parkingów przy szkołach
- komunikacja publiczna z Maksymilianowo do Bydgoszczy
- gaz
- poprawa częstotliwości wywozu odpadów z budownictwa wielorodzinnego
- kanalizacja Jagodowa i innych części gminy
- budowa sieci wod.-kan. dla działek 238/12 i 238/13 w Żołędowie przy ulicy Klonowej
- obiekty użyteczności publicznej
- zlikwidowanie długoletniej budowy przy ul. Szkolnej (blisko sklepu)
- zagospodarowanie terenu wokół ul. Szkolnej i Azaliowej

Sfera społeczna – 22 propozycje:

- baza sportowa i rekreacyjna
- park
- miejsce rekreacji x 2
- ścieżki rekreacyjne leśne
- siłownia zewnętrzna w Maksymilianowie
- rozbudowa placów zabaw x2
- organizacja co najmniej raz w miesiącu koncertów, wystaw, itp. – rotacyjnie we wszystkich obiektach kultury
- ochrona zdrowia
- pomoc społeczna
- żłobki
- ułatwienie dojazdu mieszkańcom budynków socjalnych w Bożenkowie do centrum gminy
- edukacja

- wsparcie niepublicznych szkół
- przedszkole publiczne x 4
- dopłata do przedszkoli x2
- regularne koszenie traw na ścieżkach

Sfera gospodarcza – 3 propozycje:

- przebudowa bazy wypoczynkowej w Bożenkowie na nowoczesny ośrodek szkoleniowo-wypoczynkowy
- ułatwienia dla pracodawców zatrudniających osoby z gminy Osielsko
- zaproszenie do konsultacji największych pracodawców w gminie w sprawie ich potrzeb i oczekiwań

Pytanie 4. Pytania uzupełniające dotyczące infrastruktury drogowej i komunikacji.

1) Jakie drogi mające stanowić połączenia pomiędzy poszczególnymi sołectwami Gminy Osielsko proponuje Pan/Pani do budowy/przebudowy?

11 propozycji:

- ul. Słoneczna – połączenie Żołędowo-Osielsko (poszerzenie, ścieżka rowerowa) x 3
- ul. Szkolna w Maksymilianowie
- odciążenie ul. Bydgoskiej
- ul. Łabędzia w Maksymilianowie
- ul. Jagodowa (poszerzenie)
- rondo na skrzyżowaniu ul. Armii Krajowej i Gdańskiej przy stacji paliw
- poprawa sygnalizacji świetlnej w centrum Osielska/ 2 pasy ruchu w każdą stronę w celu zwiększenia przepustowości
- Osielsko – Fordon
- ścieżka rowerowa Żołędowo – Osielsko wzdłuż Szosy Gdańskiej

2) Jakie połączenia komunikacyjne (linie autobusowe) uważa Pan/Pani za niezbędne do utworzenia?

11 propozycji:

- Osielsko – Bydgoszcz
- Maksymilianowo – Osielsko x 2
- połączenie z Osielskiem (obiektami użyteczności publicznej) x 2
- Bożenkowo – Maksymilianowo – Osielsko x 2
- Bożenkowo – Osielsko
- Żołędowo – Maksymilianowo – Bydgoszcz (Rondo Jagiellonów)
- linie autobusowe 93 i 94 powinny być zamienione w jedną linię jeżdżącą w koło np. przez Osielsko do Żołędowa Maksymilianowa i Bydgoszczy i tak w kółko (w jednym kierunku) - wtedy częstotliwość autobusów byłaby większa i można by dojechać z Osielska do Maksymilianowa (choćby nawet przez Bydgoszcz jednym autobusem)
- Jarużyn – Osielsko

Sołectwo Niemcz

Pytanie 3. Jakie inwestycje proponuje Pan/Pani do realizacji w Gminie Osielsko?

Sfera infrastrukturalna – 77 propozycji:

- ul. Łyżwiarzy – utwardzenie ulicy i ulic przyległych (Hokeistów, Narciarzy, Saneczkarzy)
- przystanki na ul. Olimpijczyków
- budowa ul. Olimpijczyków x 2
- poprawa bezpieczeństwa na ul. Olimpijczyków podwyższenie progów zwalniających) x 2
- połączenie ścieżek rowerowych: Niemcz, Żołędowo, Osielsko
- ul. Jeździecka – chodnik, ścieżka rowerowa, oświetlenie x6 (min. od ul. Arkadia do Bażanciej; do parku botanicznego)

- budowa chodnika i ścieżki rowerowej wzdłuż ulicy Jeździeckiej na odcinku od ulicy Słowackiego do Gdańskiej x 3
- budowa ronda przy ul. Jeździeckiej x 2
- ul. Olszynki w Niemczu (Wjazd z ul. Słowackiego i dalej w kierunku ul. Orzeszkowej do osiedla Arkadia) x 2
- utwardzenie drogi Osielesko – Jaruzyn
- ul. Konopnickiej w Niemczu
- dokończenie asfaltu do ul. Smukalskiej
- ul. Żurawinowa w Niemczu – budowa drogi z chodnikiem x 3
- ul. Bydgoska w Niemczu – przebudowa chodnika na odcinku od szkoły podstawowej do skrzyżowania z ul. Jeździecką (osobny pas dla pieszych i rowerów, bariery ochronne)
- ul. Mickiewicza – budowa chodnika/ ścieżki rowerowej
- budowa skrzyżowania ulic Gdańskiej z Ziołową i Ziembą w Osielesku
- ul. Mrossa od Słowackiego – chodnik
- ścieżka rowerowa od ul. Słowackiego do Myślęcinka wzdłuż nowobudowanej ulicy od ul. Słowackiego do os. Arkadia 2 w Niemczu
- ul. Słowackiego – Olszynki – Orzeszkowej x 11
- drogi do osiedli wielorodzinnych
- przebudowa skrzyżowania z Al. Armii Krajowej
- budowa ścieżek rowerowych x 3
- budowa oświetlenia ulicznego x 2
- parkingi, chodniki przy nowych drogach x 4
- modernizacja i budowa dróg lokalnych, osiedlowych x 7
- poprawa bezpieczeństwa ruchu włączającego się do DK5
- ulica Miłosza w Niemczu - Droga powinna być jednokierunkowa gdyż jeżdżą na plac zabaw małe dzieci na rowerach i duży ruch samochodowy stwarza niebezpieczeństwo dla dzieci po za tym droga sąsiaduje z placem zabaw i latem po przejeździe samochodu cały plac zabaw jest w białym pyłku i kurzu
- droga – ul. Kossaka
- ul. Kościuszki, Konopnicka
- Niemcz, drogi łączące wschód - zachód - Kusocińskiego do Kolumba, Krzyszkowiaka - Maratończyków - Kolumba, Wsparcie przebudowy skrzyżowania Szosa Gdańska Osielesko z Gdańską Bydgoszcz, Jeździecka
- zmiana organizacji sygnalizacji świetlnej przy UG w Osielesku - kłopoty z wyjazdem z ulicy centralnej w stronę Bydgoszczy
- zmiana zasad ruchu na kolizyjnym skrzyżowaniu przy stacji Orlen i salonie Opla
- ścieżka rowerowa lub chodnik łączący Niemcz z ogrodem botanicznym
- przebudowa skrzyżowania dróg: Jeździeckiej, Gdańskiej i Alei Armii Krajowej w celu poprawy bezpieczeństwa x 2
- drogi osiedlowe w Niemczu
- budowa progów zwalniających przy ul. Mickiewicza w Niemczu to świetny pomysł. Tego typu progi (dwuczęściowe) sprawdziłyby się także przy ul. Bydgoskiej w Niemczu - progi dwuczęściowe powinny nadawać się w przypadku poruszania się komunikacji publicznej po tej drodze.
- rozbudowa parkingu przy szkole podstawowej w Niemczu
- ścieżka spacerowo-rowerowa przy ul. Jeździeckiej od Gdańskiej do ronda Słowackiego
- rozbudowa parkingu przy przychodni w Osielesku
- budowa parkingu przy poczcie w Osielesku
- budowa drogi Zakopiańskiej w Wilczu
- poprawa komunikacji wewnątrz gminy z ośrodkiem zdrowia, ośrodkiem pomocy społecznej, Urzędem Gminy i innymi obiektami użyteczności publicznej oraz między sołectwami x 2
- poprawa komunikacji publicznej z Bydgoszczą
- rozbudowa sieci wodno-kanalizacyjnej x 3

- poprawa systemu gospodarki odpadami, np. segregowanie uproszczone: szkło, papier, metal, pozostałe; poprawa systemu odbioru odpadów z budynków wielomieszkaniowych - segregowania śmieci na 2-3 grupy zamiast obecnych 7, częstszy odbiór śmieci z budynków wielorodzinnych x 3
- Internet szerokopasmowy dla os. Arkadia 2 w Niemczu, wdrożenie okablowania innych firm niż Orange x 2
- udrożnienie i uregulowanie cieku wodnego w okolicach osiedli Arkadia I i Arkadia II, oraz w dalszej części cieku
- obiekty użyteczności publicznej

Sfera społeczna – 46 propozycji:

- budowa świetlic wiejskich x 3
- budowa parku sportowego gminnego x 3
- basen
- budowa boisk
- organizacja imprez sportowych
- rozwój oferty basenu, siłowni
- rozbudowa SP w Niemczu
- zaplecze sportowe hali (mniejsze sale ćwiczeniowe)
- stworzenie mapy rekreacyjnej gminy
- rozbudowa i usprawnienie działania przychodni Osielsko
- całodobowa przychodnia
- przedszkole publiczne
- boksy na rowery miejskie (dostępne w Bydgoszczy) – stworzenie bazy rowerów miejskich w Niemczu na końcu ul. Hipicznej niedaleko sklepu Polo w Niemczu, integracja z Bydgoskim Rowerem Aglomeracyjnym x 2
- stojaki na rowery
- otwarte korty tenisowe
- monitoring placu zabaw przy Orliku
- przychodnia zdrowia z wydzieloną częścią dla dzieci
- ochrona zdrowia
- rozbudowa ośrodka zdrowia
- budowa świetlicy wiejskiej w Niemczu x 4
- sport
- większa dbałość o place zabaw x 6
- zmniejszenie liczby banerów reklamowych – wprowadzenie stref wolnych od reklam
- zwiększenie świadomości ekologicznej mieszkańców, działania proekologiczne x 2
- edukacja x2
- dostępność miejsc pracy
- wydłużenie godzin pracy świetlicy szkolnej w Niemczu
- pomoc społeczna, w tym bezrobocie x 2
- kolonie dla dzieci z ubogich rodzin finansowane przez gminę
- budowa placówek opieki nad dziećmi do lat 3

Sfera gospodarcza – 18 propozycji:

- niewielki kompleks handlowy/ galeria handlowa na granicy Niemcza i Osielska x 2
- rozwój terenów inwestycyjnych x 2
- sklep komputerowy
- przyciągnięcie firm informatycznych, aby można było znaleźć pracę dla informatyków/ programistów
- rozwój punktów handlowych x 3
- ulgi podatkowe dla podmiotów zarejestrowanych w gminie
- turystyka x 3

- przemysł x 4
- agroturystyka

Inne propozycje:

- organizacja systemu opieki nad zwierzętami

Pytanie 4. Pytania uzupełniające dotyczące infrastruktury drogowej i komunikacji.

1) Jakie drogi mające stanowić połączenia pomiędzy poszczególnymi sołectwami Gminy Osielesko proponuje Pan/Pani do budowy/przebudowy?

26 propozycji:

- budowa nowych ulic
- przebudowa wewnętrznych dróg gminnych między Niemczem i Osieleskiem np w oparciu o ulicę Moczarową, Laurową i Matejki
- Bydgoska od ronda ze słowackiego do Żołędowa: wyrównanie wgłębień
- ul. Bałtycka
- ul. Mickiewicza (doprowadzenie do ul Gdańskiej, Szosa Gdańskiej) x 3
- ul. Leśna (potrzebna przebudowa)
- zmiana oznaczeń drogi między Niemczem a Żołędowem(to nie jest ścieżka rowerowa tylko pieszo rowerowa)
- Kopernika, przedłużenie ul. Mickiewicza, Kąty
- przedłużenie ul. Al. Mickiewicza do Szosa Gdańskiej
- droga dojazdowa do osiedla Arkadia 2 w Niemczu (przy ulicy Elizy Orzeszkowej i Olszynki w Niemczu)
- Osielesko – Niwy
- ul. Krabowa
- Zamczysko
- modernizacja skrzyżowania ul Centralnej z Szosa Gdańską w Osielesku
- przebudowa progów zwalniających w Maksymilianowie
- budowa drogi – ul. Olimpijczyków (Asfalt/kostka) x 2
- połączenie do UG w Osielesku
- budowa ul. Zakopiańskiej
- połączenie ul. Słonecznej z ul. JP II i ul. Kąty x 2
- przebiecie ul. JP II z ul. Bałtycką , Orla x 2
- przebiecie Al. Mickiewicza do Szosa Gdańskiej i połączenie z ul. Topolowej z Leśną

2) Jakie połączenia komunikacyjne (linie autobusowe) uważa Pan/Pani za niezbędne do utworzenia?

22 propozycje:

- Bezpośrednie połączenie autobusowe z dworcem PKP i gminą Osielesko (przez Niemcz) ew dalej do Żołędowa
- Bezpośrednie połączenie autobusowe z Centrum Miasta Bydgoszcz - z Osieleska przez Niemcz do ulicy Gdańskiej przy Drukarni - przynajmniej 3-4 połączenia dziennie (rano np. 7:00 , 9:00 i po 16:00)
- Nocny autobus z Bydgoszczy, przez Niemcz, Osielesko, Maksymilianowo, Żołędowo
- Glinki - Podkowa
- Niemcz- Rondo Jagiellonów
- Żołędowo, Maksymilianowo, Niemcz przez Kopernika
- Niemcz-Fordon
- Niemcz-ul. Czartoryskiego w Bydgoszczy
- zwiększenie częstotliwości linii obecnie występujących tj. 52 oraz 93,94 - czasem aby sie z miasta dostać do gminy trzeba czekać 30 min na 52 a na pozostałe nawet 1,5 h x 2
- Osielesko – Fordon
- Niemcz – Osielesko od pocz. ul. Bydgoskiej (Polo) przez ul. Kolonijną aż do końca

- Niemcz – Rondo Jagiellonów
- Niemcz – Osielsko x 3
- Maksymilianowo - Bożenkowo – Osielsko
- Nowy – Wilcze – Jaruzyn – Osielsko
- połączenie sołectw z Osielskiem, gdzie znajdują się liczne obiekty użyteczności publicznej x 2
- 94 przedłużona do Ronda Jagiellonów w Bydgoszczy
- dojazd autobusu miejskiego do centrum Bydgoszczy

Sołectwo Niwy-Wilcze

Pytanie 3. Jakie inwestycje proponuje Pan/Pani do realizacji w Gminie Osielsko?

Sfera infrastrukturalna – 193 propozycje:

- kanalizacja grawitacyjna w Niwach zamiast wspomaganej pompą
- kontynuacja budowy ulicy Szczecińskiej w Wilczem - chodnik oraz ścieżka rowerowa do Szosy Gdańskiej
- budowa ulicy Zakopiańskiej i modernizacja ulicy Karpackiej - chodnik i ścieżka rowerów
- połączenie istniejących ścieżek rowerowych tak , aby można było objechać gminę dookoła rowerem
- budowa kanalizacji x 2
- uzyskanie połączenia z Fordonem np. przez oświetloną ścieżkę rowerową przez las na wprost Jaruzyn Kolonia
- Przywrócenie pierwszeństwa na ulicy Szczecińskiej w miejscowości Wilcze
- Przejście dla pieszych w okolicy przystanku, aby była możliwość bezpiecznego przejścia przez Szosę na przystanek
- Położenie chodnika wzdłuż całej ul. Szczecińskiej w miejscowości Wilcze
- Drogi, ścieżki rowerowe
- oświetlenie dróg
- Budowa Drogi Zakopiańskiej w Niwach łączy 2 sołectwa
- alternatywne do Szosy Gdańskiej połączenie Wilcza z Osielskiem i Bydgoszczą
- przejście przez Szosę Gdańską przy skrzyżowaniu z ul. Szczecińską x 2
- budowa połączenia drogowego pomiędzy Niwy a Wilcze x 2
- zniesienie pierwszeństwa ul. Sopotkiej, przywrócenie pierwszeństwa ul. Szczecińskiej w Wilczu x 4
- oświetlenie przystanku PKS Wilcze na Szosie Gdańskiej x2
- Wilcze – modernizacja (kontynuacja) ul. Szczecińskiej: ścieżki rowerowe, oświetlenie ulicy, chodnik (do E5) x 59
- Niwy – budowa ul. Zakopiańskiej od ul. Karpackiej do Krakowskiej x 56
- drogi
- powrót do rekultywacji mokradeł w Niwach
- rozbudowa dróg i ścieżek rowerowych x 2
- Niwy – modernizacja ul. Karpackiej (poszerzenie, modernizacja ścieżki rowerowej i chodnika) x 48
- Niwy – ul. Giżycka-Rybiniecka
- ścieżki rowerowe, chodniki, parkingi
- telekomunikacja
- kanalizacja w miejscowości Wilcze x 2
- bus na ul. Krakowskiej
- drogi – ul. Leśna
- kanalizacja – ul. Rybiniecka Niwy
- droga – ul. Rybiniecka Niwy
- budowa ul. Krakowskiej
- obwodnica S5
- ścieżka pieszo-rowerowa Wilcze – Szosa Gdańska
- modernizacja dróg
- oświetleni

- oświetlenie – przystanek PKS Wilcze na Szosie Gdańskiej x 3
- kosze na śmieci przy głównych drogach

Sfera społeczna – 21 propozycji:

- Orlik w Osielsku
- budowa amfiteatru – Osielsko
- budowa placu zabaw przy GOK Osielsko
- boisko w Niwach
- przedszkole gminne
- utworzenie terenów zieleni, parków, miejsc z małą architekturą x2
- ochrona zdrowia – kolejki, dostępność do lekarzy
- żłobki
- boisko – Osielsko
- tablica informacyjna z nazwami ulic w gminie
- boisko w Wilczu x 2
- rozwój bazy rehabilitacyjnej x 2
- miejsca odpoczynku dla turystów w miejscowych laskach (ławki, skwerki),
- rozbudowa bazy rekreacyjnej w Bożenkowie
- zatrudnienie pediatry x 2
- rozbudowa placu zabaw w Niwach
- wybudowanie boiska sportowego
- boisko piłkarskie Osielsko-Niwy

Sfera gospodarcza – 9 propozycji:

- sklep w Niwach
- wszelka działalność nieszkodząca środowisku x 2
- utworzenie rynku do handlu warzywami w innym miejscu niż obecnie
- drogi rowerowe – turystyka x 2
- rozszerzenie branż w handlu
- rozszerzenie usług
- ulgi dla przedsiębiorców

Pytanie 4. Pytania uzupełniające dotyczące infrastruktury drogowej i komunikacji.

1) Jakie drogi mające stanowić połączenia pomiędzy poszczególnymi sołectwami Gminy Osielsko proponuje Pan/Pani do budowy/przebudowy?

81 propozycji:

- chodnik przy ul. Szczecińskiej (Wilcze – Szosa Gdańska)
- alternatywne do Szosy Gdańskiej połączenie Wilcza z Osielskiem i Bydgoszczą
- przejście przez Szosą Gdańską przy skrzyżowaniu z ul. Szczecińską
- współdziałanie z Gminą Bydgoszcz – połączenie Osielska z Bydgoszczą przez ul. Pod Skarpą i Jasiniecką x 2
- utwardzenie drogi w Niwach ul. Olsztyńska – połączenie z utwardzoną już ul. Giżycką
- utwardzenie dróg polnych
- dokończenie Giżyckiej x 2
- Zakopiańska –modernizacja, położenie asfaltu x 3
- przebudowa, poszerzenie ul. Karpackiej x 3
- droga łącząca miejscowości Niwy i Wilcze x 4
- budowa drogi na ul. Matejki, Moczarowej
- ul. Leśna
- połączenie Szczecińska – Krakowska – Zakopiańska – Karpacka – Centralna x 50
- Rybiniecka, dalszy odcinek Giżyckiej, Suwalska
- połączenie Wilcza komunikacją miejską z Bydgoszczą
- budowa dróg: Zakopiańska, Giżycka, Karpacka, Zawojska
- Przebudowa skrzyżowania ul. Centralna Szosa Gdańska

- Odciążenie Szosy Gdańskiej poprzez udrażnianie drogi od salonu Opla (biegnącej równoległe do Szosy Gdańskiej)
- utrzymanie obecnej Szosy Gdańskiej , która po wybudowaniu S5 nadal powinna stanowić w dotychczasowym zakresie oś komunikacyjną między sołectwami w Gminie
- proponuję aby lobbować gdzie się da za utrzymaniem dotychczasowych połączeń dróg lokalnych jak np. ulica Szczecińska z Szosa Gdańską w przypadku przebudowy i budowy planowej S5
- Droga łącząca miejscowość Wilcze oraz Niwy
- Budowa Drogi Zakopiańskiej w Niwach łączy 2 sołectwa jest niezbędna
- budowa ul. Tatrzańkiej, Krakowskiej, przebudowa drogi Karpackiej

2) Jakie połączenia komunikacyjne (linie autobusowe) uważa Pan/Pani za niezbędne do utworzenia?

69 propozycji:

- łączące Wilcze z Osielskiem i Bydgoszczą
- przywrócenie busa 415
- Wilcze – Fordon (przez Jaruzyn)
- Niwy – Rondo Jagiellonów, linia 93 – zwiększenie częstotliwości kursów i przedłużenie trasy do Ronda Jagiellonów x 3
- Połączyć Wilcze z Niwami do Ronda Jagiellonów
- Bydgoszcz – Niwy – Wilcze – Bydgoszcz x 3
- wydłużenie linii 92 do Ronda Jagiellonów
- więcej połączeń w godzinach porannych
- przedłużenie linii 93 do ul. Szczecińskiej w Wilczu x 4
- przedłużenie linii nr 93 do ul. Rybinieckiej x 15
- przedłużenie linii 93 od ul. Rybinieckiej przez Zakopiańską, Krakowską, do ul. Szczecińskiej w Wilczu x 23
- przedłużenie linii 93 z Niw przez Jaruzyn do Wilcza
- Osielsko-Wilcze-Fordon x 2
- PKS – Rondo Jagiellonów – Wilcze – Jaruzyn – Strzelce
- Strzelce Górne – Wilcze – Osielsko – Bydgoszcz – Szosa Gdańska – przez ul. Powstańców Wielkopolskich do Ronda Jagiellonów x 2
- Strzelce Górne – Wilcze – Osielsko – Myślecinek – Bydgoszcz – Rondo Grunwaldzkie
- Strzelce Górne – Wilcze – Osielsko – Bydgoszcz Fordon – Strzelce Górne x 3
- Niwy - rondo Jagiellońskie, Zwiększenie częstotliwości kursów i dostosowanie godzin kursowania do potrzeb uczniów
- Komunikacja między sołectwami np. Osielsko, Niemcz
- utrzymanie linii biegnącej przez Wilcze , uważam , że jedna lub dwie linie autobusowe objazdowe przez sołectwa naszej gminy łączące je z Bydgoszczą , a może i z Fordonem powinny być utrzymane , aby dać możliwość wszystkim nie zmotoryzowanym na dojazd do dużego miasta.
- Linia z okolic ul. Karpackiej aż do Ronda Jagiellonów
- Wydłużenie linii autobusowej 93 aż do Wilcza

Sołectwo Osielsko

Pytanie 3. Jakie inwestycje proponuje Pan/Pani do realizacji w Gminie Osielsko?

Sfera infrastrukturalna – 113 propozycji:

- ścieżka rowerowa wzdłuż ul. Centralnej x 3
- dodatkowy wjazd na Szosę Gdańską z ul. Centralnej i ul. Kolonijnej
- odzyskiwanie odpadów, recykling
- rondo skrzyżowanie z ul. Gdańską przy stacji benzynowej w Myślecinku
- przebudowa skrzyżowania Szosa Gdańska z Gdańską w Myślecinku przy salonie Opla
- wjazdy do posesji przy drogach gminy powstałych w latach 80 i 90 oraz chodniki wzdłuż pobocza w Osielsku i Maksymilianowie
- budowa drogi na ul. Chabrowej i dokończenie ul. Tymiankowej z uwagi na duży ruch w godzinach szczytu (dobry skrót gdy zakorkowana ul. Szosa Gdańska)

- wodociągi i kanalizacja x 2
- droga i oświetlenie w rejonie ulic Gryczana i Zbożowa
- Przebudowa skrzyżowania ulicy Centralnej i Kolonijnej z Szosą Gdańską x8
- kładka dla pieszych umożliwiaiąca bezpieczne przejście przez Szosę Gdańską
- poszerzenie ul. Centralnej
- doprowadzić do połączenia ul. Jana Pawła II - Kąty – Słoneczna
- Alternatywne drogi dojazdowe do Bydgoszczy, Budowa alternatywnych sieci drogowych i rozwiązań komunikacyjnych x 2
- Budowa ścieżek rowerowych na terenie Osieleska x 7
- ul. Bielska
- rozbudowa dróg, Budowa dróg lokalnych, międzysołeckich wraz z oświetleniem x 9
- rozwój komunikacji (brak busa)
- przebudowa nielogicznych skrzyżowań
- instalacja wysokich progów zwalniających na każdym prostym odcinku powyżej 200m
- wprowadzenie ograniczenia na terenie całej gminy do 40km/h
- utwardzenie dróg (lub wybrukowanie) w Myślęcinku
- naprawa nawierzchni ścieżki rowerowej na Szosie Gdańskiej po stronie od Lidla do Myślęcinka
- przebudowa skrzyżowania Gdańska/Jeździecka
- poprawa bezpieczeństwa na ul. Leśnej
- poprawa bezpieczeństwa skrzyżowania Gdańska - Armii Krajowej
- ścieżki rowerowe po wschodniej stronie Szosy Gdańskiej
- utworzenie ścieżki rowerowej na terenie naszej gminy i włączenie jej do Wiślanej Trasy Rowerowej (wspólne przedsięwzięcie z okolicznymi gminami). To daje warunki do utworzenia "Domu Rowerzysty" (noclegi +posiłki +pralnia z suszarnią) dla grup kolarskich, w czasie przejazdu przez naszą gminę. Dodatkowe miejsca pracy dla mieszkańców gminy zatrudnionych w „Domu Rowerzysty” lub wynajmujących kwatery dla cyklistów
- budowa dróg - ul. Chabrowa, ul. Leśna (zjazd ze skarpy, w kierunku włączenia się w stronę Fordonu)
- więcej połączeń komunikacji podmiejskiej na trasie Osielesko - Bydgoszcz
- zorganizowanie połączeń z centrum miasta
- stworzenie układu komunikacyjnego ułatwiającego włączenie się wschodniej części Osieleska do drogi krajowej nr 5, w kierunku Bydgoszczy
- przygotowanie terenu, pod cmentarz komunalny dla gminy Osielesko
- lepsze skomunikowanie prawej i lewej strony Osieleska x 3
- przedłużenie ul. Topolowej i bezkolizyjne skrzyżowanie z Szosą Gdańską w Osielesku
- chodnik dla pieszych oraz ścieżka rowerowa wzdłuż ul. Leśnej w Osielesku do Czarnówczyzna
- doprowadzenie ul. Poprzecznej do ul. Topolowej w Osielesku
- przebudowa skrzyżowania z drogą S5 w Myślęcinku (Rondo)
- wyłożenie kostką brukową i oświetlenie ulic: Niedźwiedziej i Zajęczej x 7
- odbudowa rowu melioracyjnego Niedźwiedzia
- Wybudowanie drogi łączącej ul. Karpacką z Krakowską łącznie ze ścieżką rowerową i chodnikiem x 2
- poszerzenie ul. Krakowskiej do ul. Kolonia (Jaruzyn wraz ze ścieżką rowerową)
- budowa drogi równoległej do DK5 po prawej stronie Osieleska do Biedronki lub dalej wraz z połączeniem z DK5
- budowa ścieżek rowerowych na terenie sołectwa Osielesko, aby połączyć ze ścieżkami w Niemczu i Żołędowie np. Osielesko - Żołędowo począwszy od ul. Leśnej poprzez Centralną, Kolonijną, Jana Pawła II, Kąty, Słoneczną
- utwardzenie drogi łączącej ulicę Tymiankową z Chabrową w Osielesku
- powiększenie parkingu przy szkole w Osielesku
- wyjazd na Szosę Gdańską, skrzyżowanie ulic Poprzeczna, Wiązowa, Centralna
- oznaczenie drogi rowerowej po jednej stronie ulicy Centralnej, zamiast chodnika
- wydłużenie czasu sygnalizacji świetlnej zielonej od strony ul. Centralnej w kierunku Bydgoszczy (w lewo), żeby więcej samochodów mogło zjechać ze skrzyżowania
- utwardzenie dróg osiedlowych
- budowa drogi ul. Korolowa Osielesko
- połączenie ul Mickiewicza z Szosą Gdańską

- przedłużenie Jana Pawła II do ul. Mickiewicza
- światła przy pasach ,przy przystankach autobusowych przy młynie Osielsku
- budowa drogi Osielsko przy cmentarzu do ul Leśnej
- położenie nawierzchni i oświetlenie ulicy Kąty
- ścieżka rowerowa wzdłuż ulicy Gdańskiej na odcinku Jeździecka – LPKiW
- przedłużenie ulicy Poprzecznej do ulicy Topolowej x 2
- wykonanie z kostki brukowej pieszo-jezdni na ulicach Zajęcza - Niedźwiedzia - Rysia czyli w rejonie, w którym zakończono już wszelkie prace budowlane na przylegających posesjach. Zainstalowanie oświetlenia wzdłuż ulic x 3
- przebudowa skrzyżowania na głównym wjeździe do Osielsko od strony Bydgoszczy
- plan budowy i modernizacji dróg, służby oczyszczania - sprzątanie ulic i poboczy, koszenie rowów, symetryczny rozwój wszystkich sołectw, przystosowany do potrzeb mieszkańców transport do Bydgoszczy
- ułatwienie włączania się do ruchu na Szosę Gdańską
- budowa chodników lub ułatwienie ruchu pieszym
- poprawa bezpieczeństwa poruszania się dzieci
- wzmocnienie działania na rzecz budowy obwodnicy, gdyż niezależnie od budowy dróg gminnych nie poprawi się płynność ruchu na drodze krajowej
- ścieżka rowerowa do Borówna
- parking przy szkole w Osielsku
- drogi, ścieżki rowerowe ul. Leśna z centrum Osielska oraz w kierunku parku botanicznego do zespołu szkół w Osielsku x 2
- rozbudowa ścieżek rowerowych w sołectwie Osielsko
- ul. Leśna – ścieżka rowerowa do Fordonu
- połączenia drogowe Niemcz- Gdańska
- ul. Leśna – ul. Gdańska
- centralny przystanek dla wszystkich linii autobusowych (przesiadkowy) przy Polo.
- ścieżka rowerowa wzdłuż ul. JP II, Kąty do Żołędowa x 2
- ścieżka rowerowa łącząca centrum Osielska z ul. Leśną i Karpacką, a także dojazd do szkoły
- urządzenie przystanków z zadaszeniem i ławkami takich samych w całej gminie
- chodnik wzdłuż Szosy Gdańskiej w kierunku Żołędowa
- odnowienie chodnika w kierunku Bydgoszczy
- modernizacja ul. Szczecińskiej (ścieżka rowerowa, chodnik do S5)
- budowa ul. Zakopiańskiej od ul. Karpackiej
- droga S5
- ścieżka rowerowa Bydgoszcz – Osielsko
- ścieżka rowerowa Borówno –Osielsko
- ścieżka rowerowa Fordon – Osielsko

Sfera społeczna – 68 propozycji:

- rozbudowa bazy sportowo-rekreacyjnej x 3
- podniesienie poziomu nauczania x2
- prace interwencyjne dla bezrobotnych
- poprawa wizerunku centrum osielska przy Szkole Podstawowej
- budowa boiska do piłki nożnej w Wilczu
- poprawa jakości nauczania w Osielsku
- ul. Wierzbowa w Osielsku – zagospodarowanie terenu (wiata zadaszona, stół, ławy, miejsce na ognisko przy placu zabaw, przygotowanie miejsca na festyny) x 4
- rozwój miejsc pracy
- wzbogacenie oferty edukacyjnej
- kosze na odpady wzdłuż ulic
- rozbudowa gminnej przychodni - więcej lekarzy pierwszego kontaktu, specjaliści, stomatolog w ramach NFZ
- edukacja
- powstanie OSP

- masaż – w ofercie rehabilitacji ośrodka zdrowia
- ochrona zdrowia x 2
- zwiększenie świadomości ekologicznej mieszkańców
- dostęp do pediatrii x 3
- poradnie dla dzieci zdrowych i chorych
- poszerzenie oferty ośrodka zdrowia o specjalistów x 2
- żłobki x 2
- w ramach edukacji w szkołach winno się większą uwagę poświęcać edukacji ekologicznej oraz bezpieczeństwa na drodze
- wspieranie innowacyjności i kreatywności w edukacji np. poprzez wprowadzenie grantów oświatowych
- przyjęcie programu wspierania ucznia zdolnego
- zwiększenie dostępności sportu
- plac zabaw w Myślęcinku
- ścieżka rowerowa lub chodnik wzdłuż ulicy Jeździeckiej od skrzyżowania Gdańska/Jeździecka do Słowackiego
- sala zabaw dla małych dzieci
- poradnie specjalistyczne w ramach przychodni
- nowe zabiegi rehabilitacyjne
- rekreacja dla dorosłych
- powiększenie oferty i wydłużenie czasu pracy gabinetu rehabilitacji - duży budynek ośrodka zdrowia daje ku temu możliwości.
- zadbanie o estetykę przestrzeni publicznej, poprzez wyznaczenie jednostki "Zieleni gminnej", której zadaniem będzie regularne koszenie terenów gminnych i urządzenie terenów zieleni publicznej
- doposażenie istniejących placów zabaw w urzędzenia, czy elementy służące rekreacji młodzieży (np. betonowe stoły do gry w tenisa stołowego), w tym także doposażenie istniejących obiektów, lub budowa obiektów aktywnego seniora, gdzie osoby dojrzałe mogły by się spotykać i grać w szachy, bule itp.
- monitoring obiektów rekreacji, parków.
- publiczne przedszkole
- budowa parku w Osielsku (dz. 166/1)
- pobudzenie do aktywności w swoich działaniach Gminnego Ośrodka Kultury w Osielsku, w którym brakuje oferty zajęć dla grup zainteresowań dla osób w średnim wieku, dotychczasowa oferta skierowana jest do dzieci i seniorów
- budowa lodowiska
- przywrócenie posterunku policji w Osielsku
- boisko sportowe (Orlik) przy SP i Gimnazjum w Osielsku
- utworzenie Parku, strefy rekreacyjnej przy ul. Rybinieckiej (w lasku)
- poziom zajęć z informatyki w SP i Gimnazjum w Osielsku
- bezrobocie x 2
- budowa boiska do piłki nożnej
- poszerzenie oferty w ośrodku zdrowia
- budowa boiska do piłki nożnej i koszykówki
- stworzenie miejsc rekreacji dla dorosłych i młodzieży
- zadbanie o czystość i pielęgnację terenów zielonych
- organizacja koncertów muzyki poważnej
- na terenie wsi Osielsko brak jest (poza nielicznymi wyjątkami - place zabaw dla dzieci) ławek w traktach spacerowych i na najbardziej uczęszczanych ulicach wiodących do centrum handlowego (Polo)
- przywrócenie straży gminnej
- poprawa estetyki pawilonów przy ul. Centralnej (+ sadzawka) x 5

Sfera gospodarcza – 14 propozycji:

- rewitalizacja terenów zielonych pod kątem ich wykorzystania dla rekreacji i turystyki

- redukcja sfery przemysłowej kosztem ochrony już zdewastowanego środowiska
- odnowić szlaki turystyczne
- wspieranie "małego" handlu
- większe otwarcie na przedsiębiorców
- Dom Rowerzysty
- promocja turystyczna gminy
- turystyka x2
- strefa przemysłowa
- utworzenie (aktualizowanego) katalogu (np. internetowego) ze szczegółową ofertą miejscowych firm
- usługi
- przemysł
- trasy rowerowe do miejsc atrakcyjnych turystycznie

Inne propozycje:

- lepsza informacja o zebraniach mieszkańców oraz ważnych wydarzeniach kulturalnych

Pytanie 4. Pytania uzupełniające dotyczące infrastruktury drogowej i komunikacji.

1) Jakie drogi mające stanowić połączenia pomiędzy poszczególnymi sołectwami Gminy Osielsko proponuje Pan/Pani do budowy/przebudowy?

41 propozycji:

- Skrzyżowanie ul. Centralnej i Poprzecznej, wyjazd z ul. Wiązowej
- Osielsko-Niwy x 3
- ul. Chabrowa x 2
- ul. Słoneczna, Kąty (koniecznie z progami zwalniającymi) x 2
- Osielsko – Maksymilianowo
- Żołędowo – Osielsko x 2
- ul. Bielska
- doprowadzić do połączenia ul. Jana Pawła II - Kąty – Słoneczna
- Maksymilianowo - Żołędowo - Osielsko - kierunek Fordon np. poprzez Koronowską, Słoneczną, Kąty, Jana Pawła II, Centralna, Leśna
- Osielsko-Niemcz: ul. Kolonijna
- Niwy – Jaruzyn
- Szutrówka łącząca kapliczkę w Niwach z ulicą Tatrzańską (Krakowską)
- ul. Topolowa - połączenie Osielska od. ul. Leśnej do Al. Mickiewicza w Niemczu
- ul. Zakopiańska w Niwach (od ul. Karpackiej do ul. Krakowskiej)
- Droga rowerowa z Osielska do Myślęcinka
- obwodnica Osielsko
- ul. Jeździecka
- skrzyżowanie Armii Krajowej Gdańska-Jeździecka
- budowa/ przebudowa dróg w tym ścieżek rowerowych na terenie sołectwa Osielsko, aby połączyć ze ścieżkami w Niemczu i Żołędowie np. Osielsko - Żołędowo począwszy od ul. Leśnej poprzez Centralną, Kolonijną, Jana Pawła II, Kąty, Słoneczną.
- Jaruzyn - Niwy - Osielsko (poszerzenie ul. Karpackiej)
- Połączenie węzła komunikacyjnego Wilcze z osiedlem Fordon w Bydgoszczy
- Rozwiązanie problemu niebezpiecznego skrzyżowania na wjeździe do Osielska od strony Bydgoszczy (przed Oplem)
- a. Mickiewicza przedłużyć do Szosy Gdańskiej
- droga przy cmentarzu,
- Jana Pawła II przedłużyć do Orlej a potem do Mickiewicza.
- wyjazd z ul. Centralnej na ul. Szosa Gdańska
- rozbudowa skrzyżowania z Szosą Gdańską x 2
- Osielsko – Żołędowo przez JP II, Kąty, Słoneczna wraz ze ścieżkami rowerowymi
- Kąty
- Słoneczna

- modernizacja ul. Szczecińskiej (ścieżka rowerowa, chodnik do S5)
- budowa ul. Zakopiańskiej od ul. Karpackiej
- modernizacja ul. Karpackiej (ścieżka rowerowa, chodnik)
- remont drogi od ul. Centralnej w Osielesku do Szosy Gdańskiej przez Niwy
- remont drogi przez Niwy do Karpackiej

2) Jakie połączenia komunikacyjne (linie autobusowe) uważa Pan/Pani za niezbędne do utworzenia?

52 propozycje:

- wydłużenie linii autobusowej w Bydgoszczy do centrum miasta
- Bożenkowo – Maksymilianowo – Żołędowo – Osielesko
- Linie między sołectwami.
- zwiększenie częstotliwości 93 z końcowym przystankiem na Rondzie Jagiellonów
- Połączenie z centrum Bydgoszczy x 2
- przystanek na szosie Gdańskiej na wysokości ulicy Kąty umożliwiające dojazd do centrum Bydgoszczy
- Niwy - Bydgoszcz Rondo Jagiellonów x 2
- Niwy - Bydgoszcz Fordon
- linia bezprzesiadkowa do centrum Bydgoszczy
- Osielesko (ul. Centralna) - Bydgoszcz (Centrum) x 3
- Poprawa stanu nawierzchni trasy w kierunku Osielesko-Zamczysko-Bydgoszcz
- Poprawa stanu nawierzchni trasy Osielesko-Zamczysko-Fordon
- Osielesko-Fordon x 4
- autobus miejski do centrum Bydgoszczy (2, 3 razy na godzinę, także w weekendy)
- 93 do ronda Jagiellonów
- Wyjazd z Osieleska ok. 7.20 żeby zdążyć do szkoły/pracy na 8.00
- Osielesko - Bydgoszcz Dworzec PKP
- większa liczba połączeń istniejącej linii 93 (w tym połączenia z Bydgoszczą po godz. 22, oraz od godz. 4 z Niwy)
- zorganizowanie połączenia z centrum miasta (tak jak dotychczas istniejąca linia 415) x 3
- Rondo Jagiellonów w Bydgoszczy Maksymilianowo i Żołędowo
- Rondo Jagiellonów w Bydgoszczy - Osielesko - Niwy - Jaruzyn – Wilcze
- Dworzec Główny PKP w Bydgoszczy - Osielesko- Niwy- Jaruzyn- Wilcze
- Centrum przesiadkowe Bydgoszcz Wschód- Fordon- Osielesko- Wilcze
- przedłużenie tras linii 93 i 94 do Ronda Jagiellonów
- komunikacja wewnątrzgminna umożliwiająca dostęp do instytucji gminnych
- za busa nr 15 autobus 93 do ronda Jagiellonów i co 30 minut w godz. szczytu
- Niwy – Bydgoszcz centrum
- Dawna linia busa 415 - były dobre godziny, dobra trasa, słabe pojazdy. Zamiast dotować MKZ za kiepską trasę i mało kursów może lepiej dotować firmę która uruchomi podobne połączenia co dawna 415
- Niwy Bydgoszcz do ronda Jagiellonów oraz dworca PKP -częstotliwość co pół godziny
- przedłużyć linie podmiejskie
- 94 do dworca PKP
- 93 do placu Kościeleckiego lub do ronda Jagiellonów
- połączyć Żołędowo Niemcz i Osielesko z Fordonem bo coraz więcej osób tam jeździ choćby do szkół (np. Salezjanów) i pracy
- Bydgoszcz – Niemcz – ul. Kolonijna Osielesko
- Osielesko – Fordon
- Osielesko – Błonie
- Osielesko – Osowa Góra
- Osielesko – Rondo Jagiellonów (autobus co 20 min) x 2
- Jaruzyn – Fordon
- Bożenkowo – Osielesko
- dostosować przystanki
- częstotliwość niskopodłogowej linii 93

Sołectwo Żołędowo

Pytanie 3. Jakie inwestycje proponuje Pan/Pani do realizacji w Gminie Osielesko?

Sfera infrastrukturalna – 22 propozycje:

- utwardzenie dróg (asfalt) x 2
- chodnik lub ścieżka rowerowa ul. Jastrzębia w Żołędowie x 2
- ul. Słoneczna – ścieżka rowerowa x 2
- chodniki
- ścieżki rowerowe x 5
- ścieżka rowerowa Żołędowo – Osielesko x 2
- Internet szerokopasmowy, światłowodowy/kanalizacja teletechniczna x 2
- zapewnienie większej dostępności do Internetu x 2
- odnawialne źródła energii: wsparcie dla inwestycji fotowoltaicznych, pomp ciepła
- sieć gazowa – ul. Polna w Żołędowie
- Dofinansowanie do komunikacji gminnej dla prywatnych przewoźników zamiast do MKZ
- Wprowadzenie monitoringu na obiektach użyteczności publicznej (boiska sportowe, place zabaw itp.)

Sfera społeczna – 11 propozycji:

- drugi basen
- zwiększenie środków finansowych na sport i rekreację
- kompleks boisk typu Orlik w Osielesku
- hala sportowo-widowiskowa podobna jak w Cekcynie lub Cieclocinku
- nowa świetlica w Żołędowie
- zwiększenie środków finansowych na kulturę
- rozbudowa opieki zdrowotnej – rehabilitacja
- zapewnienie większej ilości specjalistów w Gminnym Ośrodku Zdrowia
- posterunek Policji w gminie czynny całą dobę x2
- budowa przedszkola

Sfera gospodarcza – 1 propozycja:

- przedsiębiorczość

Pytanie 4. Pytania uzupełniające dotyczące infrastruktury drogowej i komunikacji.

1) Jakie drogi mające stanowić połączenia pomiędzy poszczególnymi sołectwami Gminy Osielesko proponuje Pan/Pani do budowy/przebudowy?

17 propozycji:

- ścieżka rowerowa do Borówna
- ul. Polna w Żołędowie
- ul. Leśna w Żołędowie
- dalszy ciąg ul. Leszczynowej
- ul. Jastrzębia w Żołędowie
- skrzyżowanie ul. Jastrzębiej, Krakowskiej i DK5
- ul. Słoneczna – Żołędowo/ Osielesko
- droga wojewódzka 244 – ul. Jastrzębia w Żołędowie wraz ze ścieżką rowerową
- ul. Słoneczna (remont, poszerzenie) – odcinek Osielesko – Jagodowo
- ul. Słoneczna (ścieżka rowerowa z Żołędowa do Osieleska)
- ul. Słoneczna
- ścieżka rowerowa Osielesko – Żołędowo
- dojazd do Augustowa
- ul. Jastrzębia – Augustów (utwardzenie drogi)

- Augustów – do ul. Bydgoskiej w Żołędowie (utwardzenie drogi)
- alternatywne połączenie Niemcza z DK5 lub Myślęcinkiem np. w ciągu ul. Mickiewicza w Niemczu
- połączenie okolic szpitala Esculap z Czarnówczyńcem

2) Jakie połączenia komunikacyjne (linie autobusowe) uważa Pan/Pani za niezbędne do utworzenia?

11 propozycji:

- Żołędowo Pałac, przez Żołędowo do Osielska
- Żołędowo – Osielsko x2
- Żołędowo – Osielsko (Bydgoska, Jastrzębia, Szosa Gdańska, Kolonijna, Słoneczna, Bydgoska)
- Niemcz – Żołędowo – Jaruzyn – Fordon
- Bożenkowo – Osielsko (przez Maksymilianowo i Żołędowo)
- końcowy przystanek przy dworcu PKP wszystkich autobusów MKZ z gminy
- Niemcz – Osielsko
- Żołędowo – Maksymilianowo – Osielsko
- zakończenie linii nr 94 nie przy pałacu, ale dalej w kierunku Osielska
- poprawa wykorzystania stacji kolejowej w Maksymilianowie

Brak wskazanego sołectwa

Pytanie 3. Jakie inwestycje proponuje Pan/Pani do realizacji w Gminie Osielsko?

Sfera infrastrukturalna – 3 propozycje:

- Wilcze – modernizacja ul. Szczecińskiej (ścieżka rowerowa, chodnik do S5)
- Niwy – budowa ul. Zakopiańskiej od ul. Karpackiej do Krakowskiej
- Modernizacja ul. Karpackiej (ścieżka rowerowa, chodnik)

Pytanie 4. Pytania uzupełniające dotyczące infrastruktury drogowej i komunikacji.

1) Jakie drogi mające stanowić połączenia pomiędzy poszczególnymi sołectwami Gminy Osielsko proponuje Pan/Pani do budowy/przebudowy?

2 propozycje:

- połączenie drogowe ul. Szczecińskiej, Krakowskiej, Zakopiańskiej, Karpackiej i Centralnej x 2

2) Jakie połączenia komunikacyjne (linie autobusowe) uważa Pan/Pani za niezbędne do utworzenia?

2 propozycje:

linia autobusowa nr 93 – przedłużenie od ul. Rybienieckiej przez ul. Zakopiańską do ul. Szczecińskiej w Wilczu x 2