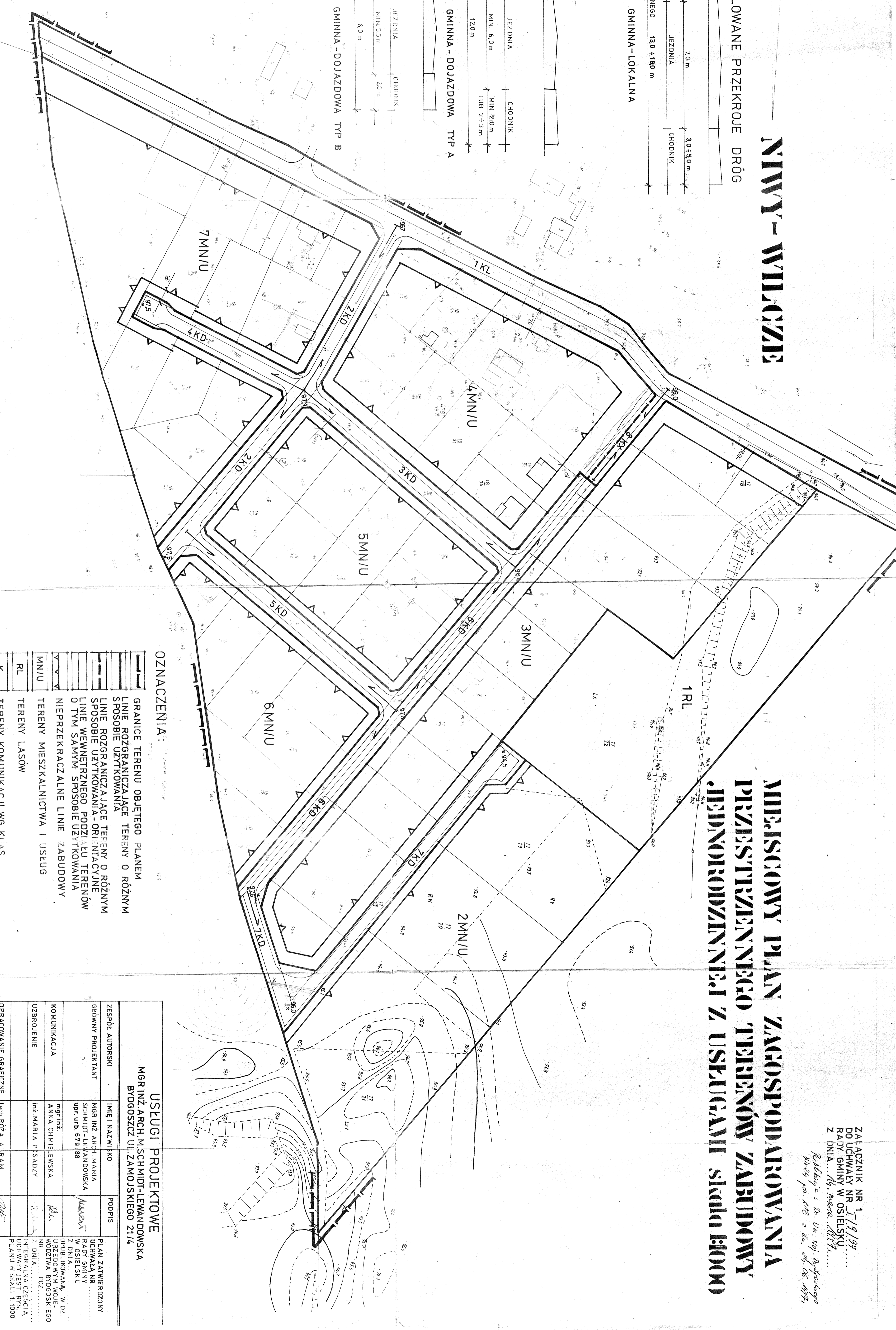

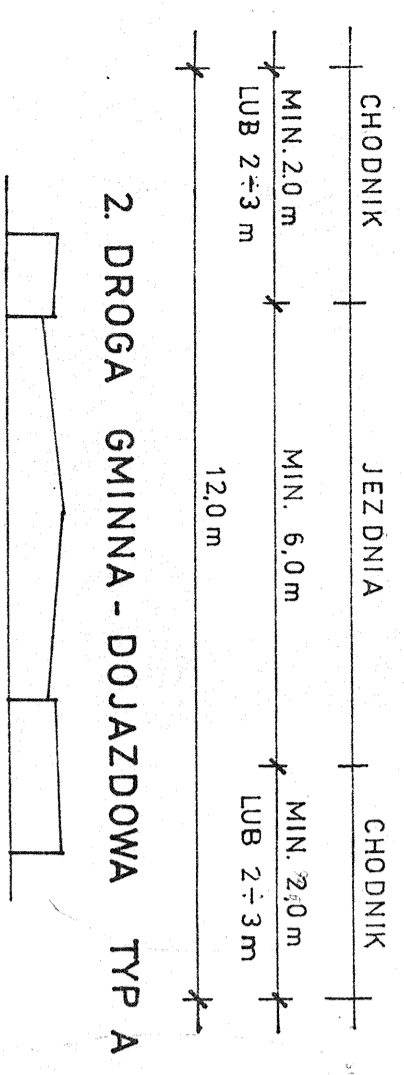
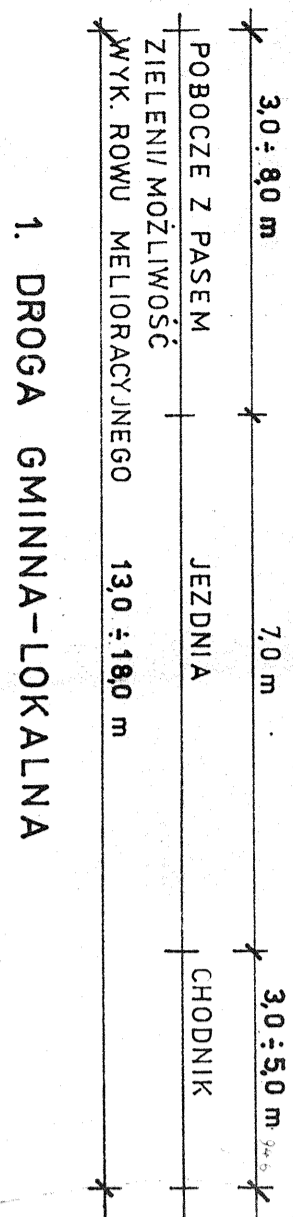


# NWY - WILCZE

POSTULOWANE PRZEKROJE DRÓG



## MIEJSOWY PLAN ZAGOSPODAROWANIA PRZESTRZENNEGO TERENÓW ZABUDOWY JEDNORODZINNEJ Z USŁUGAMI SKŁADU B1000

ZALĄCZNIK NR 1  
DO UCHWAŁY NR 1/19/97  
RADY GMINY W OSIĘLSKU  
Z DNIA... 14. 11. 1997 r.  
Podpis: Dr. inż. Andrzej...  
Kuch. par. 108 z dn. 24. 06. 1997.

PROJEKT PLANU TERENOWEGO  
DO FUNKCYJNEGO WYKONANIA  
W ZNACZOK 26.08. - 16.09.96

Urząd Gminy  
86-031 Osielesko  
00064216  
INSPEKTOR  
OS. JUDYKACYJNEGO  
Janusz Górnicki

Mapa sytuacyjno-wysokościowa 1:1000

**OZNACZENIA:**

	GRANICE TERENU OBJĘTEGO PLANEM
	LINIE ROZGRANICZAJĄCE TERENY O RÓŻNYM SPOSOBIE UŻYTKOWANIA
	LINIE ROZGRANICZAJĄCE TERENY O RÓŻNYM SPOSOBIE UŻYTKOWANIA - ORIENTACYJNE
	LINIE WEWNĘTRZNEGO PODZIAŁU TERENÓW O TYM SAMYM SPOSOBIE UŻYTKOWANIA
	NIEPRZERWALNE LINIE ZABUDOWY
	TERENY MIESZKALNICICTWA I USŁUG
	TERENY LASÓW
	TERENY KOMUNIKACJI WG KLAS
	K.....

**USŁUGI PROJEKTOWE**  
MGR INŻ. ARCH. M. SCHMIDT-LEWMANDOWSKA  
BYDGOSZCZ UL. ZAMOJSKIEGO 21/4

ZESPÓŁ AUTORSKI	IMIĘ I NAZWISKO	PODPIS
GŁÓWNY PROJEKTANT	MGR INŻ. ARCH. MARIA SCHMIDT-LEWMANDOWSKA UPR. URB. 679/88	
KONKURSY	ANNA CHMIELEWSKA	
UZBROJENIE	INŻ. MARIA PODSADZY	
OPRACOWANIE GRAFICZNE	TECH. RÓŻA ABRAM	
SPÓRZĄDZAJĄCY: ZARZĄD GMINY OSIĘLSKO		
UZGODNIENIA ZNAJDUJĄ SIĘ W DOKUMENTACJI FORMALNO - PRAWNEJ		

Z up. L. 1000  
mgr inż. Andrzej...  
Górnicki