

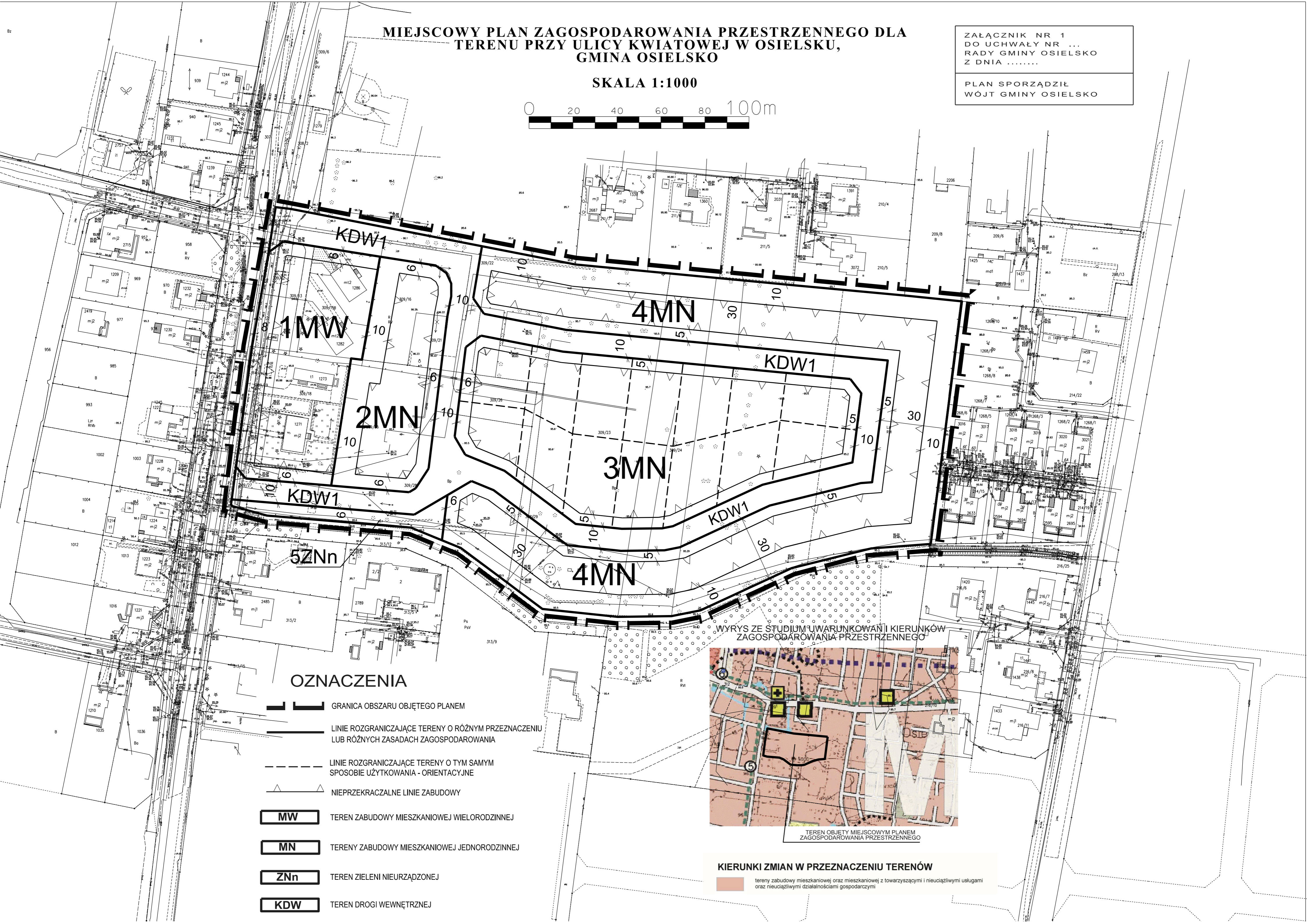
**MIEJSCOWY PLAN ZAGOSPODAROWANIA PRZESTRZENNEGO DLA
TERENU PRZY ULICY KWIATOWEJ W OSIELSKU,
GMINA OSIELSKO**

SKALA 1:1000











ZAŁĄCZNIK NR 1
DO UCHWAŁY NR ...
RADY GMINY OSIELSKO
Z DNIA

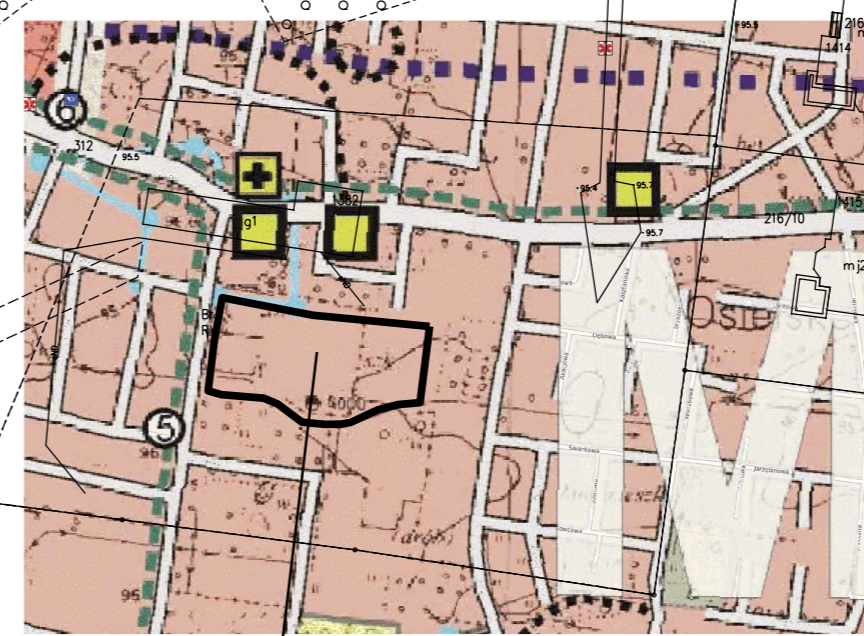
PLAN SPORZĄDZIŁ
WÓJT GMINY OSIELSKO



OZNACZENIA


-  GRANICA OBSZARU OBJĘTEGO PLANEM
-  LINIE ROZGRANICZAJĄCE TERENY O RÓŻNYM PRZEZNACZENIU
LUB RÓŻNYCH ZASADACH ZAGOSPODAROWANIA
-  LINIE ROZGRANICZAJĄCE TERENY O TYM SAMYM
SPOSOBIE UŻYTKOWANIA - ORIENTACYJNE
-  NIEPRZEKACZALNE LINIE ZABUDOWY
-  **MW** TEREN ZABUDOWY MIESZKANIOWEJ WIELORODZINNEJ
-  **MN** TERENY ZABUDOWY MIESZKANIOWEJ JEDNORODZINNEJ
-  **ZNn** TEREN ZIELENI NIEURZĄDZONEJ
-  **KDW** TEREN DROGI WEWNĘTRZNEJ

**WYRYS ZE STUDIUM UWARUNKOWAŃ I KIERUNKÓW
ZAGOSPODAROWANIA PRZESTRZENNEGO**



TEREN OBJĘTY MIEJSCOWYM PLANEM
ZAGOSPODAROWANIA PRZESTRZENNEGO

KIERUNKI ZMIAN W PRZEZNACZENIU TERENÓW

 tereny zabudowy mieszkaniowej oraz mieszkaniowej z towarzyszącymi i nieuczciwymi usługami
oraz nieuczciwymi działalnościami gospodarczymi