

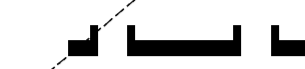





MIEJSCOWY PLAN ZAGOSPODAROWANIA PRZESTRZENNEGO TERENU OBEJMUJĄCEGO OBSZAR MIEJSCOWOŚCI NIWY, GMINA OSIELSKO

SKALA 1:1000

ZALĄCZNIK NR 1
DO UCHWAŁY NR
RADY GMINY OSIELSKO
Z DNIA

PLAN SPORZĄDZIŁ
WÓJT GMINY OSIELSKO

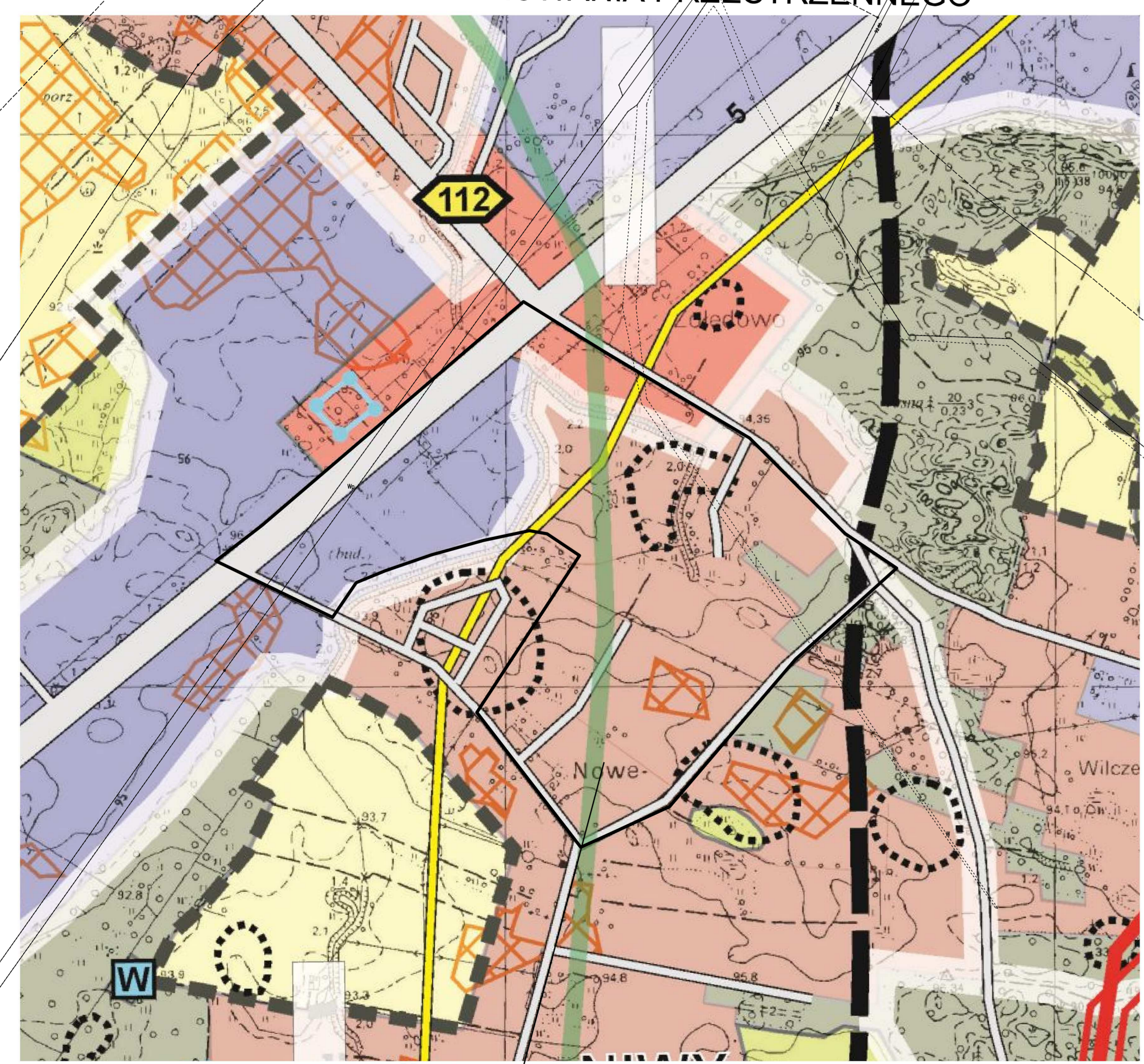
OZNACZENIA

-  GRANICA OBSZARU OBJĘTEGO PLANEM
-  LINIE ROZGRANICZAJĄCE TERENY O RÓŻNYM PRZEZNACZENIU LUB RÓŻNYCH ZASADACH ZAGOSPODAROWANIA
-  NIEPRZEKRACZALNE LINIE ZABUDOWY
-  STREFA OGRANICZONEGO UŻYTKOWANIA OD ISTNIEJĄCYCH LINII ELEKTROENERGETYCZNYCH 15 kV
-  STREFA OGRANICZONEGO UŻYTKOWANIA OD ISTNIEJĄCEGO GAZOCIĄGU WYSOKIEGO CIŚNIENIA
-  GRANICA STREFY "W" OCHRONY ARCHEOLOGICZNEJ
- MN** TERENY ZABUDOWY MIESZKANIOWEJ JEDNORODZINNEJ
- MN/U** TERENY ZABUDOWY MIESZKANIOWEJ JEDNORODZINNEJ Z DOPUSZCZENIEM USŁUG
- P/U** TERENY OBIEKTÓW PRODUKCYJNYCH, SKŁADÓW I MAGAZYNÓW Z DOPUSZCZENIEM ZABUDOWY USŁUGOWEJ
- U** TERENY ZABUDOWY USŁUGOWEJ
- ZL** TERENY LASU
- WS** TERENY WÓD POWIERZCHNIOWYCH ŚRÓDLĄDOWYCH
- KD-GP** TERENY DRÓGI PUBLICZNEJ GŁÓWNEJ RUCHU PRZYSPIESZONEGO
- KD-L** TERENY DRÓG PUBLICZNYCH LOKALNYCH
- KD-D** TERENY DRÓG PUBLICZNYCH DOJAZDOWYCH
- KDW** TERENY DRÓG WEWNĘTRZNYCH
- KX** TERENY CIĄGÓW PIESZOJEZDNYCH

0 20 40 60 80 100m



WYRYS ZE STUDIUM UWARUNKOWAŃ I KIERUNKÓW
ZAGOSPODAROWANIA PRZESTRZENNEGO



TEREN OBJĘTY MIEJSCOWYM PLANEM
ZAGOSPODAROWANIA PRZESTRZENNEGO