

Paweł Kamiński
Radny Gminy Osielsko

Przewodniczący RG

Niwy 20.07.2023r.

URZĄD GMINY OSIELSKO
PUNKT INFORMACYJNY II

2023 -07- 20

Ilość załączników
Nr. 12726 Podpis.

Wójt Gminy Osielsko

Wojciech Sypniewski

WNIOSEK

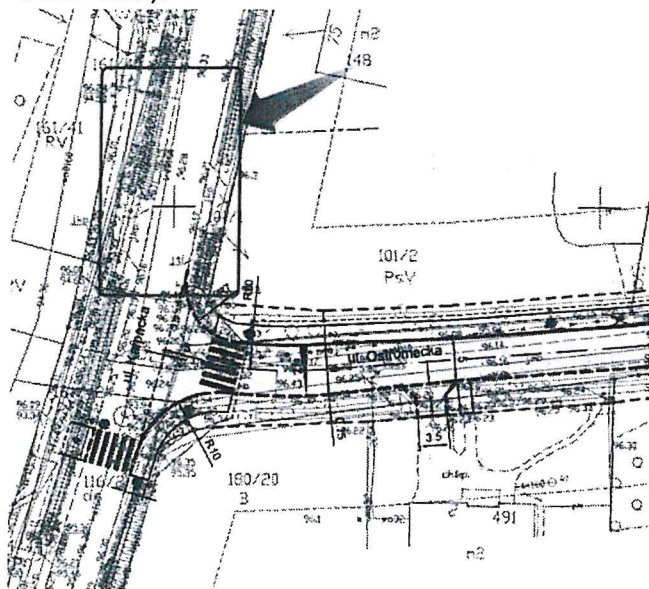
w sprawie projektu budowy ul. Ostromeckiej w Niwach.

Szanowny Panie Wójtce,

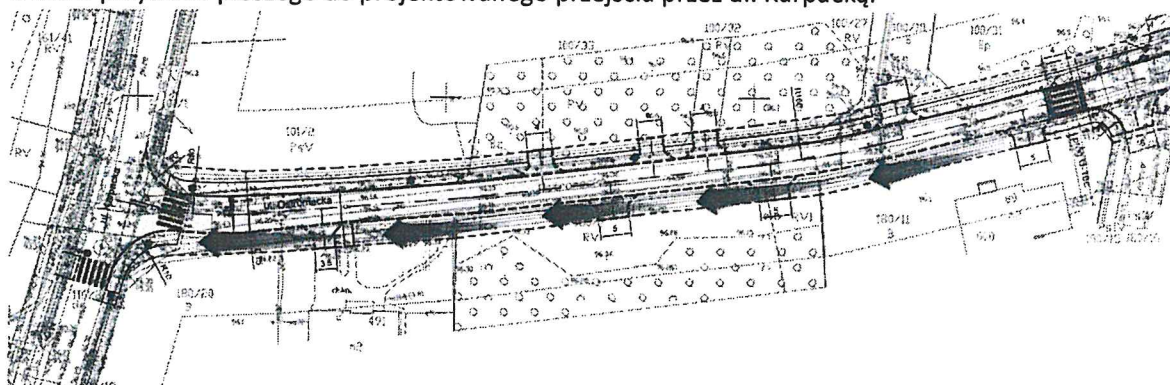
z uwagą śledzę projekty inwestycji na terenie naszej gminy na każdym etapie ich procedowania. Cieszy mnie fakt, iż informacje o konsultacjach są powszechnie dostępne a mieszkańcy chętnie biorą w nich udział. Z taką właśnie sytuacją mieliśmy do czynienia podczas konsultacji dotyczących budowy ul. Ostromeckiej w Niwach. Mieszkańcy licznie zgłosili uwagi, a Urząd Gminy do części z nich odniósł się pozytywnie. Niniejszym wnioskiem chciałbym zwrócić uwagę na niektóre elementy i prosić Wójta o interwencję w kilku aspektach:

- 1) Zdecydowanie przychylam się do opinii mieszkańców, że mimo, iż projekt zakłada budowę chodnika, a nie ciągu pieszo-rowerowego, warto zastosować technikę, która pozwoli na uzyskanie płaskiej powierzchni. Zastosowanie asfaltu lub przynajmniej kostki gładkiej, bez fazy pozwoli na to, aby chodnikiem mogły poruszać się dzieci, na rolkach, hulajnogach itp. rekreacyjnych środkach transportu. W odpowiedzi na uwagi mieszkańcy uzyskali odpowiedź, że „Gmina Osielsko na chodnikach stosuje nawierzchnię z kostki betonowej”. Z racji na powtarzające się uwagi w w/w temacie prosilby o poddanie pod rozwagę czy nie należy zmienić tejsze reguły. Argumentuję to faktem, iż ewoluują zwyczaje mieszkańców, popularność rekreacyjnych środków lokomocji wśród dzieci rośnie, zatem warto byśmy realizowali inwestycje, które będą służyć jak najszerzszemu gronu użytkowników.
- 2) Propozycja projektanta nie współgra z naturalnym wykorzystaniem i rzeczywistym ruchem pieszych, który będzie miał miejsce przy ul. Ostromeckiej. Należy spodziewać się, że głównym celem pieszych będzie przystanek autobusu, który znajduje się przy ul. Rybinieckiej, zaś projektowane rozwiązanie kieruje pieszego w stronę ul. Centralnej poprzez usytuowanie przejścia dla pieszych po stronie południowej ul. Karpackiej. Mieszkańcy również wychwycili ten element, czego dotyczyły uwagi. W związku z powyższym zwracam się z uprzejmą prośbą o analizę dwóch wariantów zmiany projektu:

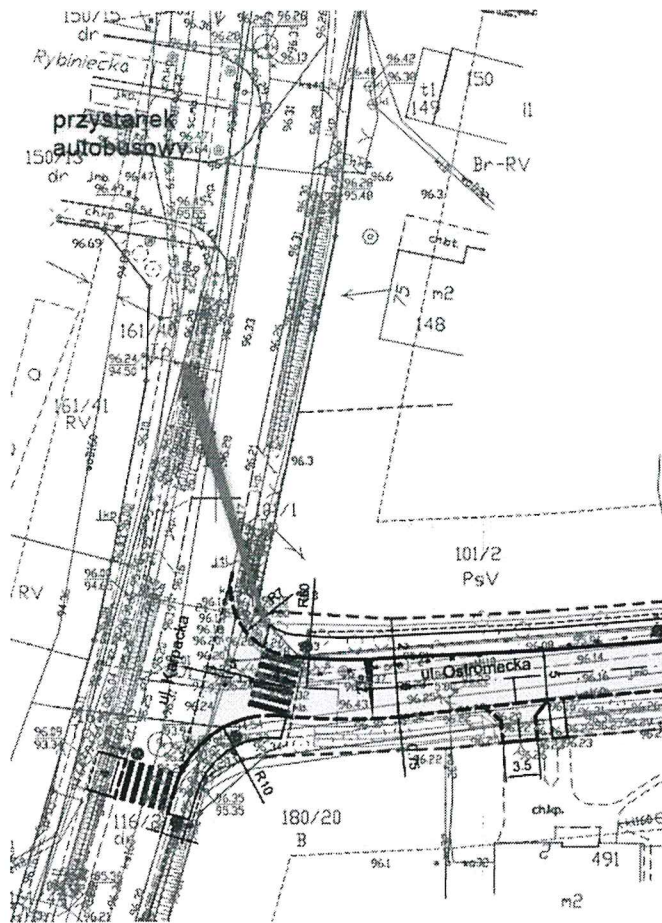
- a) Usytuowanie przejścia dla pieszych przez ul. Karpacką od strony ul. Rybinieckiej. (Rozwiązanie zostało omówione z pracownikiem merytorycznym podczas wizji terenowej w dn. 18.07).



- Alternatywnie, w przypadku absolutnych przeszkód blokujących rozwiązanie z pkt a):
- b) Zmianę usytuowania chodnika na odcinku zaznaczonym na poniższym rzucie projektu na drugą stronę jezdni. Pozwoli to na zlikwidowanie przejścia na skrzyżowaniu z ul. Karpacką, a także przysunie pieszego do projektowanego przejścia przez ul. Karpacką.



Powyższe propozycje argumentuję faktem, iż przy bieżącej koncepcji istnieje duże ryzyko, iż piesi będą skracać drogę przechodząc przez ul. Karpacką w miejscu niedozwolonym.



- 3) Zwracam się także z prośbą o weryfikację projektu pod kątem potencjalnych kwot odszkodowań za pozyskane grunty wraz z powstałą infrastrukturą. Obecnie projektowane rozwiązanie zakłada przejęcie przez Gminę kilku fragmentów gruntu, gdzie istnieją solidne i efektywne płyty, których wycena podczas kalkulacji odszkodowań będzie bardzo wysoka. Prosiłbym o weryfikację, czy istnieje możliwość zastosowania innej technologii odwodnienia, bądź zmiany profilu drogi, tak by zmniejszyć ilość przejmowanych gruntów.