

# Wydruk z systemu IntraEWID

skala 1: 2 000  
układ współrzędnych 2000 strefa 6 (18°)




x = 5897033.54, y = 6503655.90

x = 5896589.04, y = 6502876.97  
Maksymilianowo, Osielsko | Żołędowo, Osielsko

## Legenda

 Granica obrębu


 Arkusz ewidencyjny


 Taras

Pozostałe trwale związane EGiB

 blok - nawis

 Budynek

 Granica konturu klasyf.

 Granica użytku gruntowego

 Działka