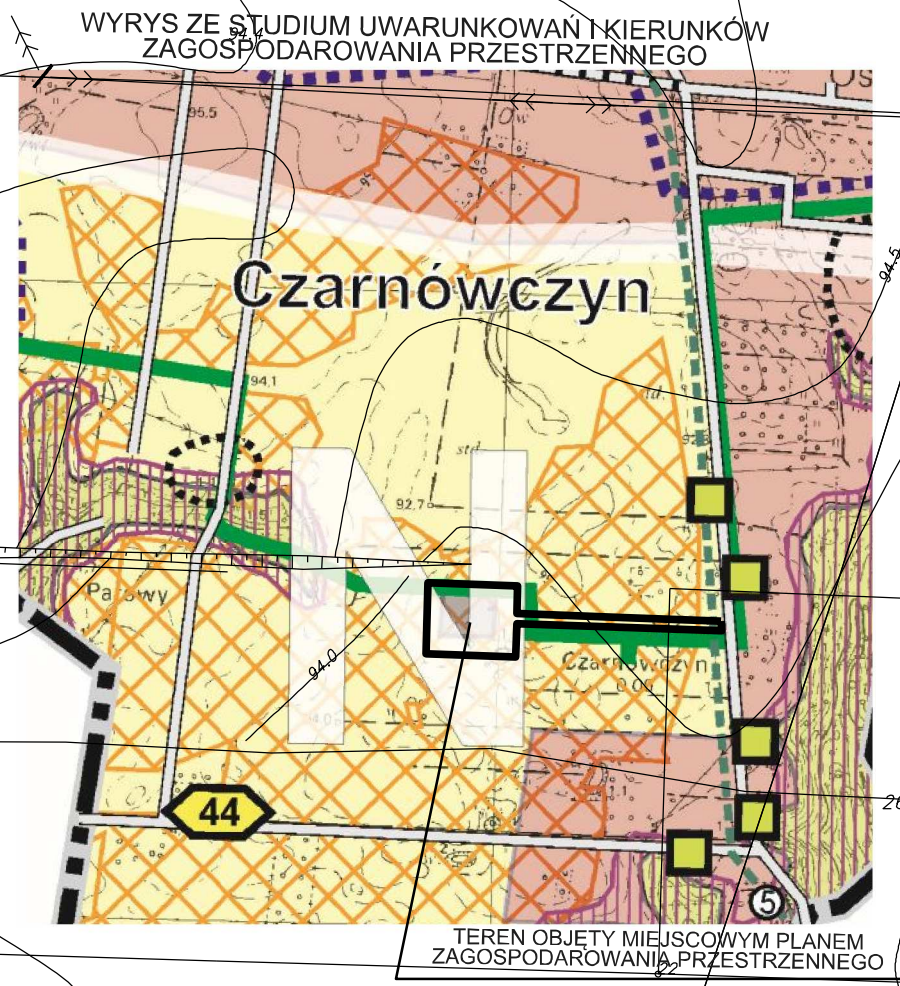
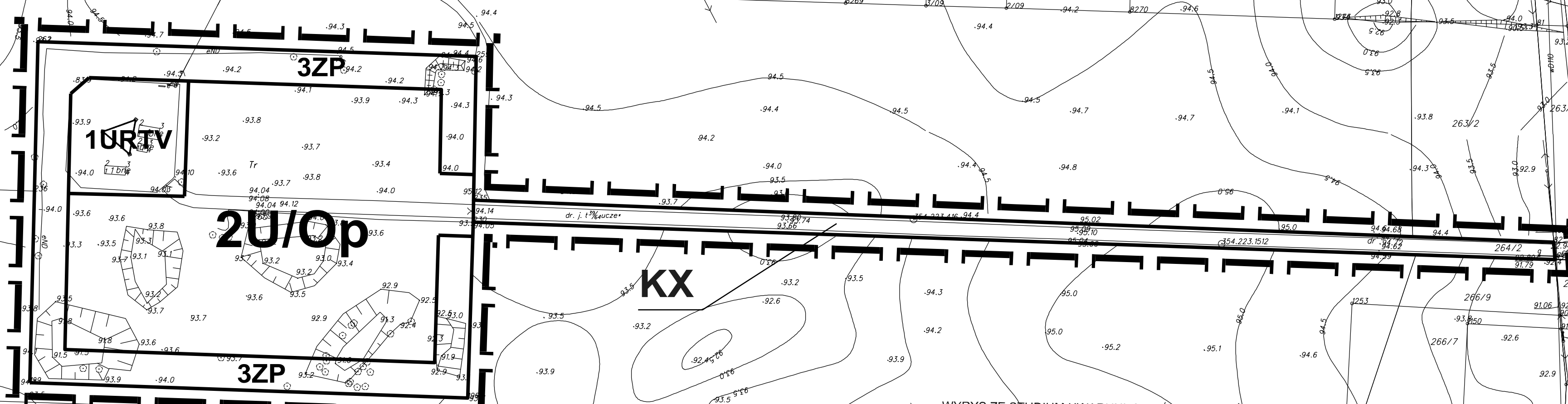
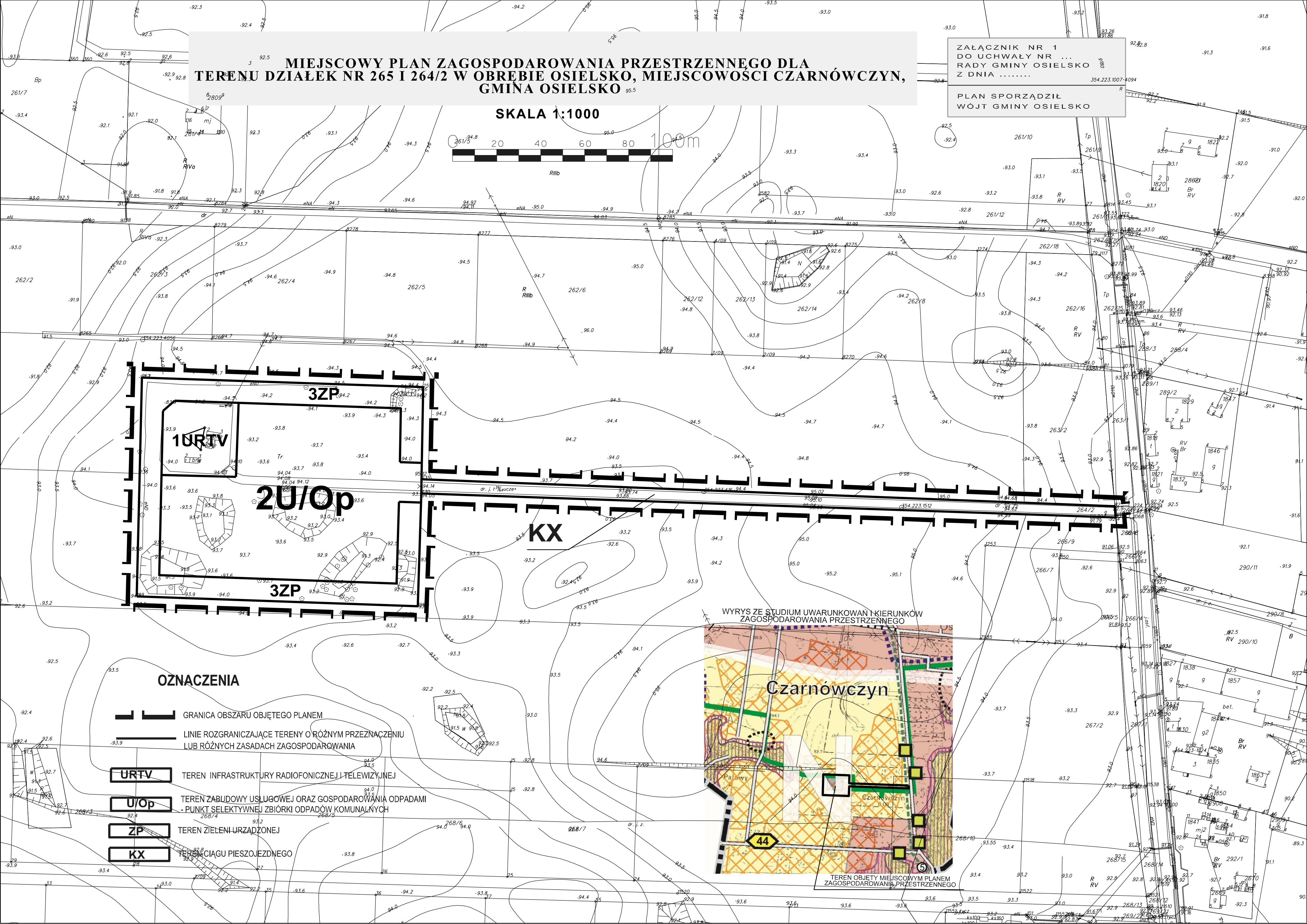








**MIEJSCOWY PLAN ZAGOSPODAROWANIA PRZESTRZENNEGO DLA  
TERENU DZIAŁEK NR 265 I 264/2 W OBREBIE OSIELSKO, MIEJSCOWOŚCI CZARNÓWCZYN,  
GMIŃA OSIELSKO**

ZAŁĄCZNIK NR 1  
DO UCHWAŁY NR ...  
RADY GMINY OSIELSKO  
Z DNIA .....  
PLAN SPORZĄDZIŁ  
WÓJT GMINY OSIELSKO

SKALA 1:1000



**OZNACZENIA**

-  GRANICA OBSZARU OBJĘTEGO PLANEM
-  LINIE ROZGRANICZAJĄCE TERENY O RÓŻNYM PRZEZNACZENIU LUB RÓŻNYCH ZASADACH ZAGOSPODAROWANIA
-  TEREN INFRASTRUKTURY RADIOFONICZNEJ I TELEWIZYJNEJ
-  TEREN ZABUDOWY USŁUGOWEJ ORAZ GOSPODAROWANIA ODPADAMI - PUNKT SELEKTYWNEJ ZBIÓRKI ODPADÓW KOMUNALNYCH
-  TEREN ZIELENI URZĄDZONEJ
-  TEREN CIĄGU PIESZOJEZDNEGO

TEREN OBJĘTY MIEJSCOWYM PLANEM ZAGOSPODAROWANIA PRZESTRZENNEGO