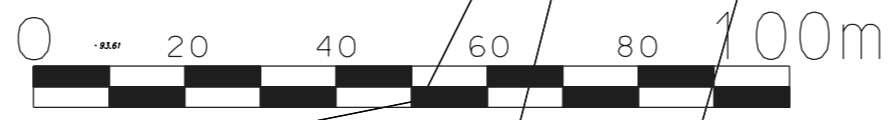


MIEJSCOWY PLAN ZAGOSPODAROWANIA PRZESTRZENNEGO DLA
TERENU POŁOŻONEGO PRZY UL. MOCZARÓWEJ W NIEMCZU,
GMINA OSIELSKO









SKALA 1:1000

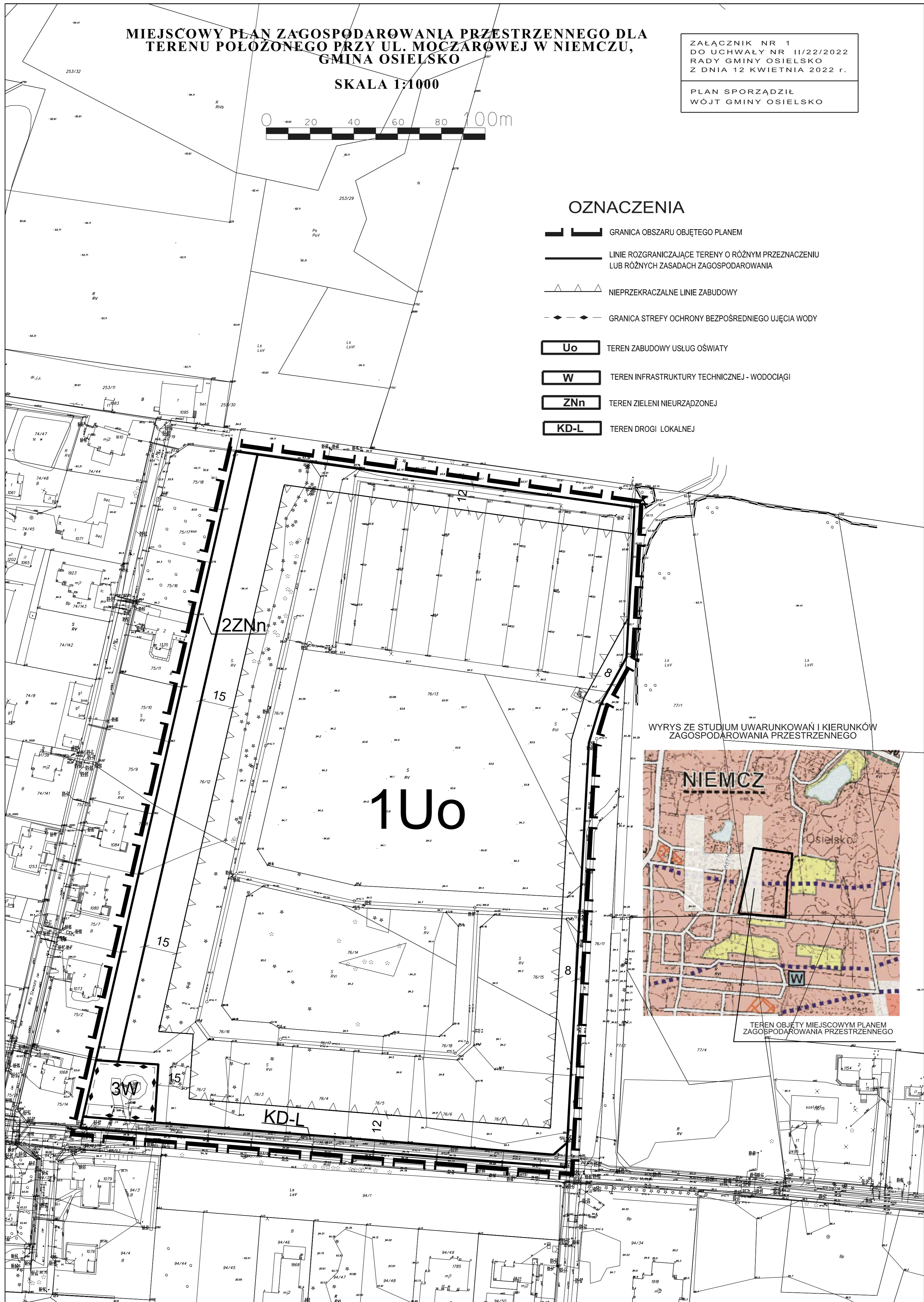


ZALĄCZNIK NR 1
DO UCHWAŁY NR II/22/2022
RADY GMINY OSIELSKO
Z DNIA 12 KWIEŚNIA 2022 R.

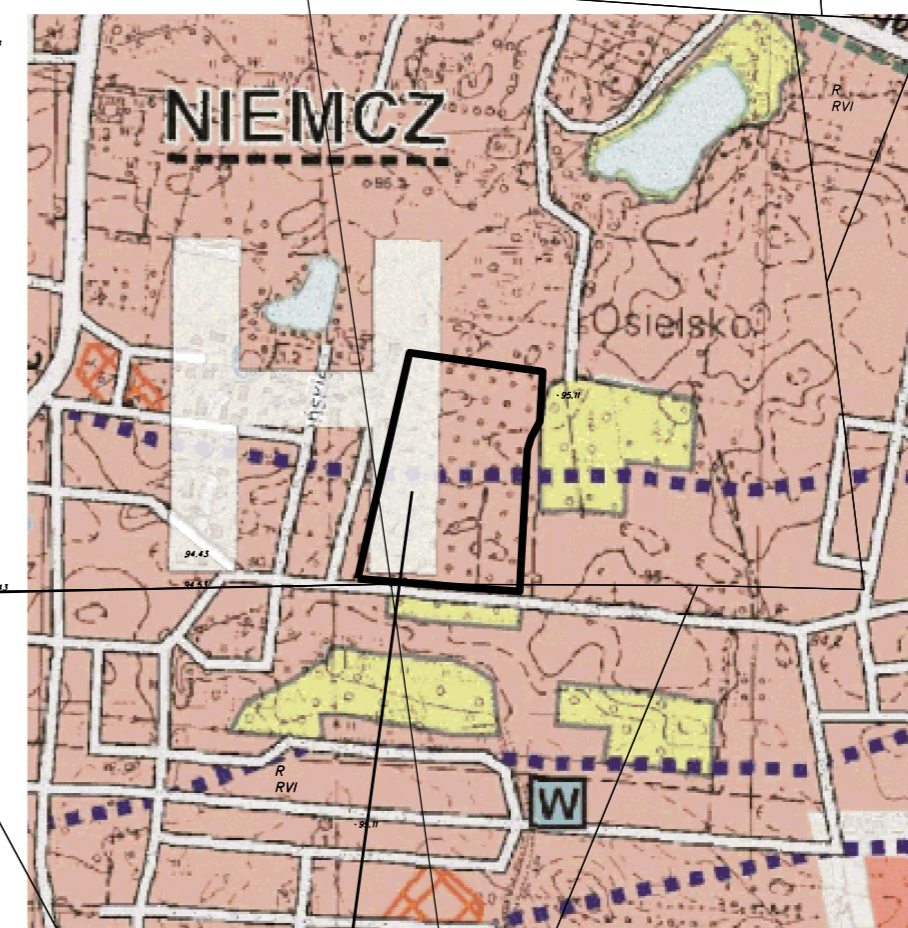
PLAN SPORZĄDZIŁ
WOJÓT GMINY OSIELSKO

OZNACZENIA

-  GRANICA OBSZARU OBJĘTEGO PLANEM
-  LINIE ROZGRANICZAJĄCE TERENY O RÓŻNYM PRZEZNACZENIU
LUB RÓŻNYCH ZASADACH ZAGOSPODAROWANIA
-  NIEPRZEKRACZALNE LINIE ZABUDOWY
-  GRANICA STREFY OCHRONY BEZPOŚREDNIEGO UJĘCIA WODY
-  **Uo** TEREN ZABUDOWY USŁUG OŚWIATY
-  **W** TEREN INFRASTRUKTURY TECHNICZNEJ - WODOCIĄGI
-  **ZNn** TEREN ZIELENI NIEURZĄDZONEJ
-  **KD-L** TEREN DROGI LOKALNEJ



WYRYS ZE STUDIUM UWARUNKOWAŃ I KIERUNKÓW
ZAGOSPODAROWANIA PRZESTRZENNEGO



TEREN OBJĘTY MIEJSCOWYM PLANEM
ZAGOSPODAROWANIA PRZESTRZENNEGO