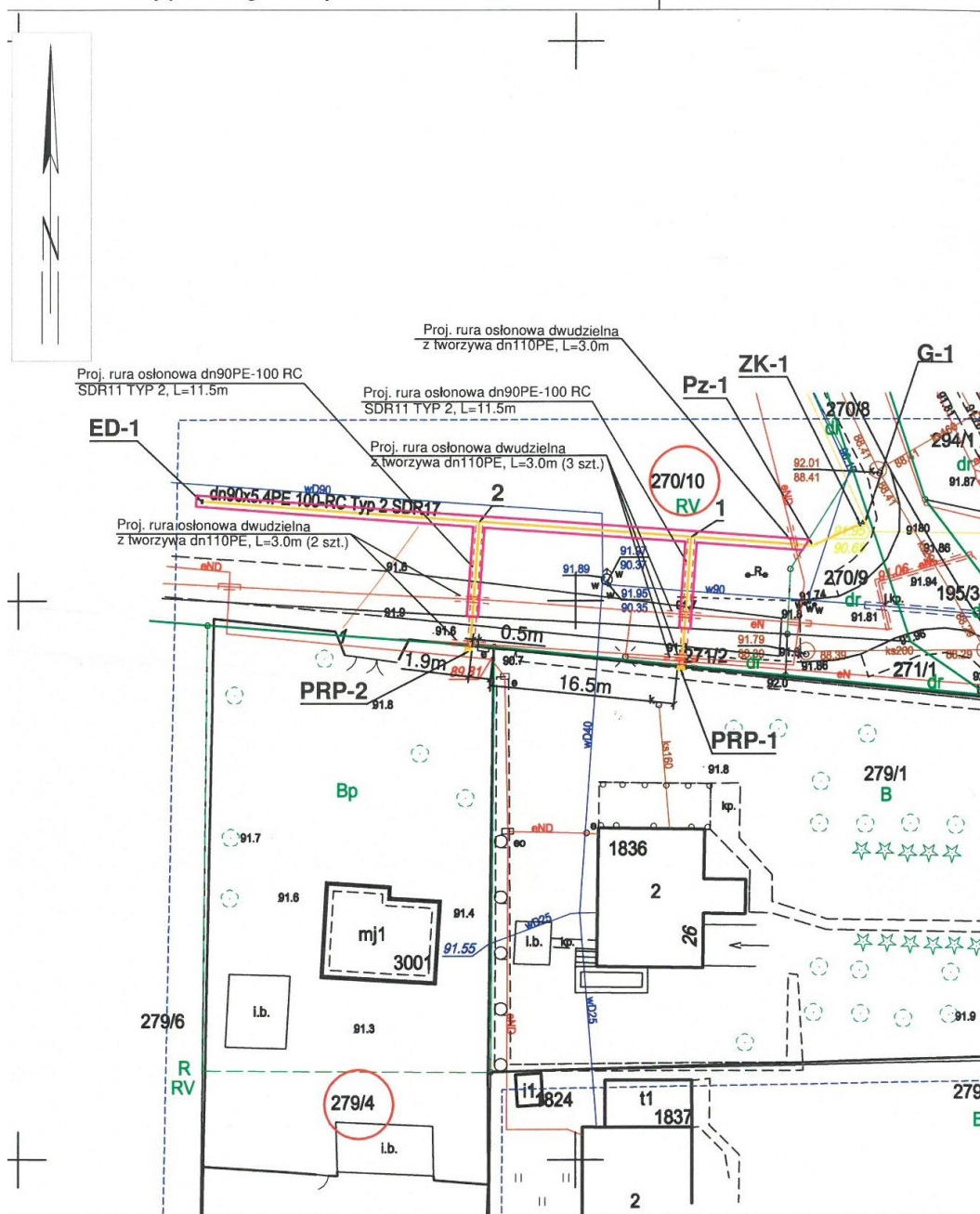


Załącznik Nr 1



do Zarządzenia Wójta Gminy Osielesko
Nr 73/2021 z dnia 10 listopada 2021r.

Mapa sytuacyjno-wysokościowa
z lokalizacją szafki gazowej na działce nr 270/10

Zał. nr 1



OZNACZENIA:

-  Pas eksploatacyjny
pow. = 70,5 m²
-  dn90x5.4PE
dn32x3.0PE Proj. przewód gazowy