

Iwona Ratuszna  
Radna Gminy Osielsko

Dotyczy sprawy BRG.0003.32.2021

W odpowiedzi na interpelację informuję, że Zarząd Dróg Gminnych opracował projekt organizacji ruchu przewidujący wykonanie szycan na ulicy Zielona Dolina. Ze względu na zbyt małą szerokość jezdni, nie ma możliwości zastosowania progów wyspowych. Zwykłe progi są natomiast wykluczone ze względu na komunikację publiczną. Aktualnie projekt oczekuje w Starostwie Powiatowym za wydanie zatwierdzenia.

Z up. Wójta Gminy Osielsko  
Zastępca Wójta Gminy

  
Krzysztof Lewandowski

Otrzymują:

1. Adresat
2. a/a

Zatwierdzenie: powj - ovy. radna - 1 eye.

Przedsięwzięcie:

**WPROWADZENIE ELEMENTÓW  
USPOKOJENIA RUCHU  
NA UL. ZIELONA DOLINA  
W BOŻENKOWIE**

Temat opracowania:	<b>Staća organizacja ruchu</b>
Branża:	<b>Drogowa</b>
Rodzaj opracowania:	<b>Projekt</b>
Inwestor:	<b>Gminny Zakład Komunalny Żołędowo ul. Jastrzębia 62 86 – 031 Osielsko</b>
Jednostka projektująca:	<b>aCh studio ul. Cisowa 1 86 – 031 Osielsko</b>
Projektant:	<b>mgr inż. Alicja Hoffmann</b>

Osielsko, wrzesień 2020

## OPIS TECHNICZNY DO PROJEKTU ORGANIZACJI RUCHU NA UL. ZIELONA DOLINA W BOŻENKOWIE

### 1. PRZEDMIOT I ZAKRES OPRACOWANIA

Przedmiotem niniejszego opracowania jest projekt wykonawczy stałej organizacji ruchu polegający na wprowadzeniu elementów uspokojenia ruchu na długim odcinku prostym oraz odpowiednim ich oznakowaniu.

Ulica Zielona Dolina jest drogą gminną klasy L, jednojezdniową, bez chodnika. Znajduje się w obszarze zabudowanym o ograniczonej prędkości do 40 km/h. Na odcinku objętym projektem porusza się autobus szkolny.

Przewidywany termin wprowadzenia projektu – do końca 2020 roku.

### 2. PODSTAWA OPRACOWANIA

Projekt został wykonany na zlecenie Gminnego Zakładu Komunalnego w Żołędowie. W opracowaniu projektu wykorzystano następujące materiały:

- *Ustawa z dnia 20 czerwca 1997 r. Prawo o ruchu drogowym (Dz. U. z 2012, poz. 1137).*
- *Rozporządzenie Ministrów Infrastruktury oraz Spraw Wewnętrznych i Administracji z dnia 31 lipca 2002 r. w sprawie znaków i sygnałów drogowych (Dz. U. z 2002 Nr 170 poz. 1393 z późn. zm.).*
- *Rozporządzenie Ministra Infrastruktury z dnia 3 lipca 2003 r. w sprawie szczegółowych warunków technicznych dla znaków i sygnałów drogowych oraz urządzeń bezpieczeństwa ruchu drogowego i warunków ich umieszczania na drogach (Dz. U. z 2003 Nr 220 poz. 2181 z późn. zm.) łącznie z załącznikami 1, 2, 3 i 4,*
- *Rozporządzenia Ministra Infrastruktury z dnia 23 września 2003 r. w sprawie szczegółowych warunków zarządzania ruchem na drogach oraz wykonywania nadzoru nad tym zarządzeniem (Dz. U. z 2003 Nr 177 poz. 1729 z późn. zm),*
- *Wizja lokalna.*

### 3. ORGANIZACJA RUCHU

Projekt swoim zakresem obejmuje wprowadzenie elementów uspokojenia ruchu (wysp) na długim odcinku prostym ul. Zielona Dolina w celu wymuszenia ograniczenia prędkości. Zaprojektowane wyspy mają długość 6m, odległość pomiędzy wyspami to 15m. Ze względu na szerokość ulicy oraz kurujący autobus zrezygnowano z progów zwalniających. Wyspy zamontowane naprzemiennie po prawej i lewej stronie jezdni załamują tor jazdy. Pierwszeństwo przejazdu zostało wyznaczone od strony zabudowań ponieważ pojazdy wyjeżdżają zza łuku z mniejszą prędkością niż pojazdy jadące od strony drogi powiatowej długim prostym odcinkiem. Wyspy należy oznakować znakami C-9 i C-10.

Jednocześnie, w odległości 30m przed pierwszą wyspą należy zamontować znaki B-33 ograniczające prędkość na tym odcinku do 30 km/h. Dodatkowo, w odległości 50 m przed pierwszą wyspą zaprojektowane zostały znaki A-30 z tabliczką T-18.

Wszystkie znaki należy ustawiać zgodnie z załączonym rysunkiem.

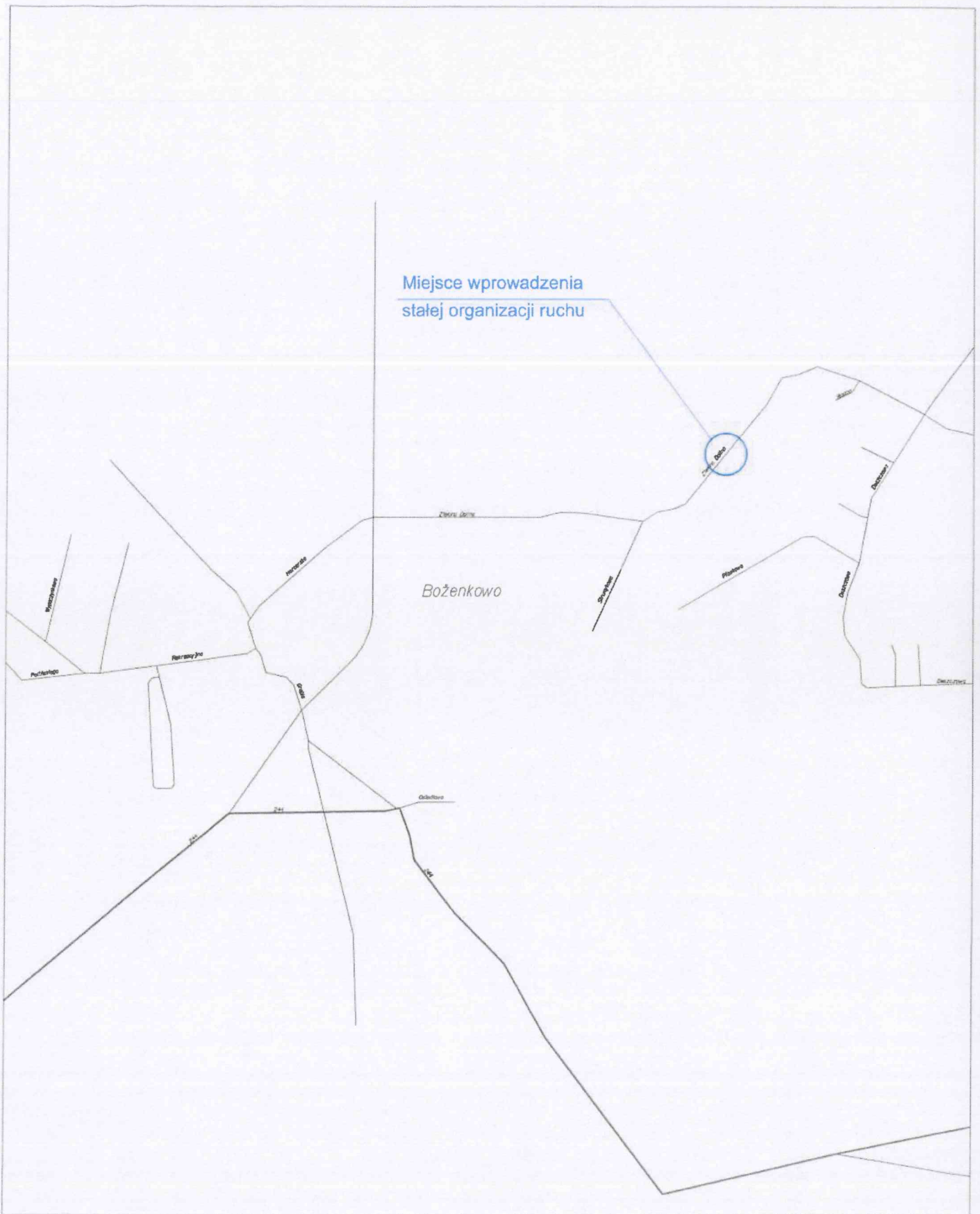
#### 4. UWAGI KOŃCOWE

Do wykonania lica znaku należy użyć blachy stalowej ocynkowanej z licem z folii odblaskowej typu 1, znaki małe.

Materiały użyte do oznakowania zarówno pionowego jak i poziomego muszą posiadać aprobaty techniczne wydane przez Instytut Badawczy Dróg i Mostów w Warszawie.

**aCh studio**  
Alicja Hoffmann  
ul. Cisowa 1, 85-010 Osielsko  
NIP: 533 175 92 92  
REGON: 341 21 233

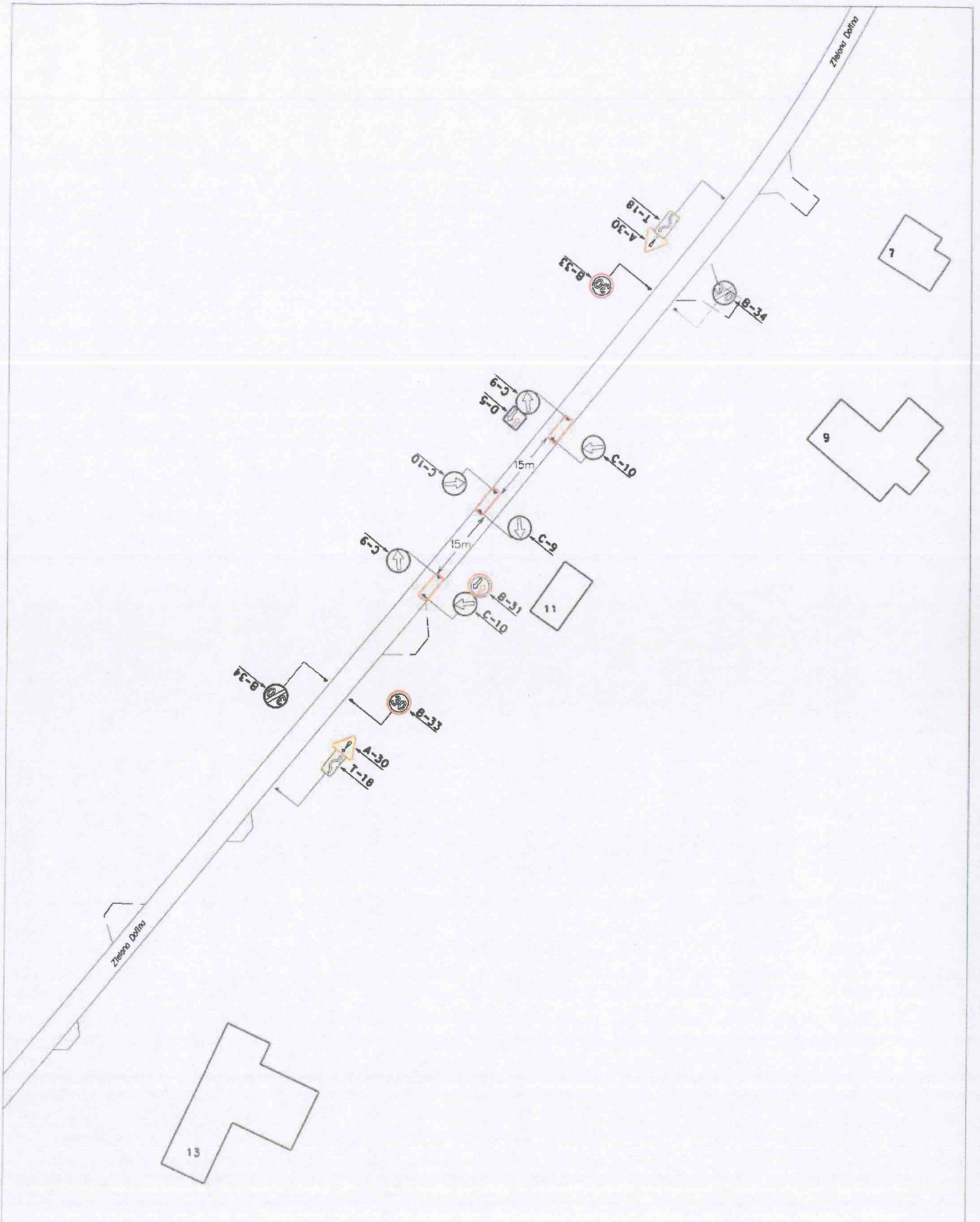
Opracowała: mgr inż. Alicja Hoffmann




Miejsce wprowadzenia  
stałej organizacji ruchu

Bożenkowo

	TEMAT Elementy uspokojenia ruchu na ul. Zielona Dolina w Bożenkowie	PROJEKTANT Alicja Hoffmann	NR RYSUNKU 1
	PRZEDMIOT OPRACOWANIA Stała organizacja ruchu	PODPIS 	SKALA 1:15 000
	NAZWA RYSUNKU Plan orientacyjny		DATA 09.2020



<b>ah studio</b> organizacja ruchu	<b>TEMAT</b> Elementy uspokojenia ruchu na ul. Zielona Dolina w Bożenkowie	<b>PROJEKTANT</b> Alicja Hoffmann	<b>NR RYSUNKU</b> 2
	<b>PRZEDMIOT OPRACOWANIA</b> Stała organizacja ruchu	<b>PODPIS</b> 	<b>SKALA</b> 1:1000
	<b>NAZWA RYSUNKU</b> Plan sytuacyjny: Zielona Dolina		<b>DATA</b> 09.2020