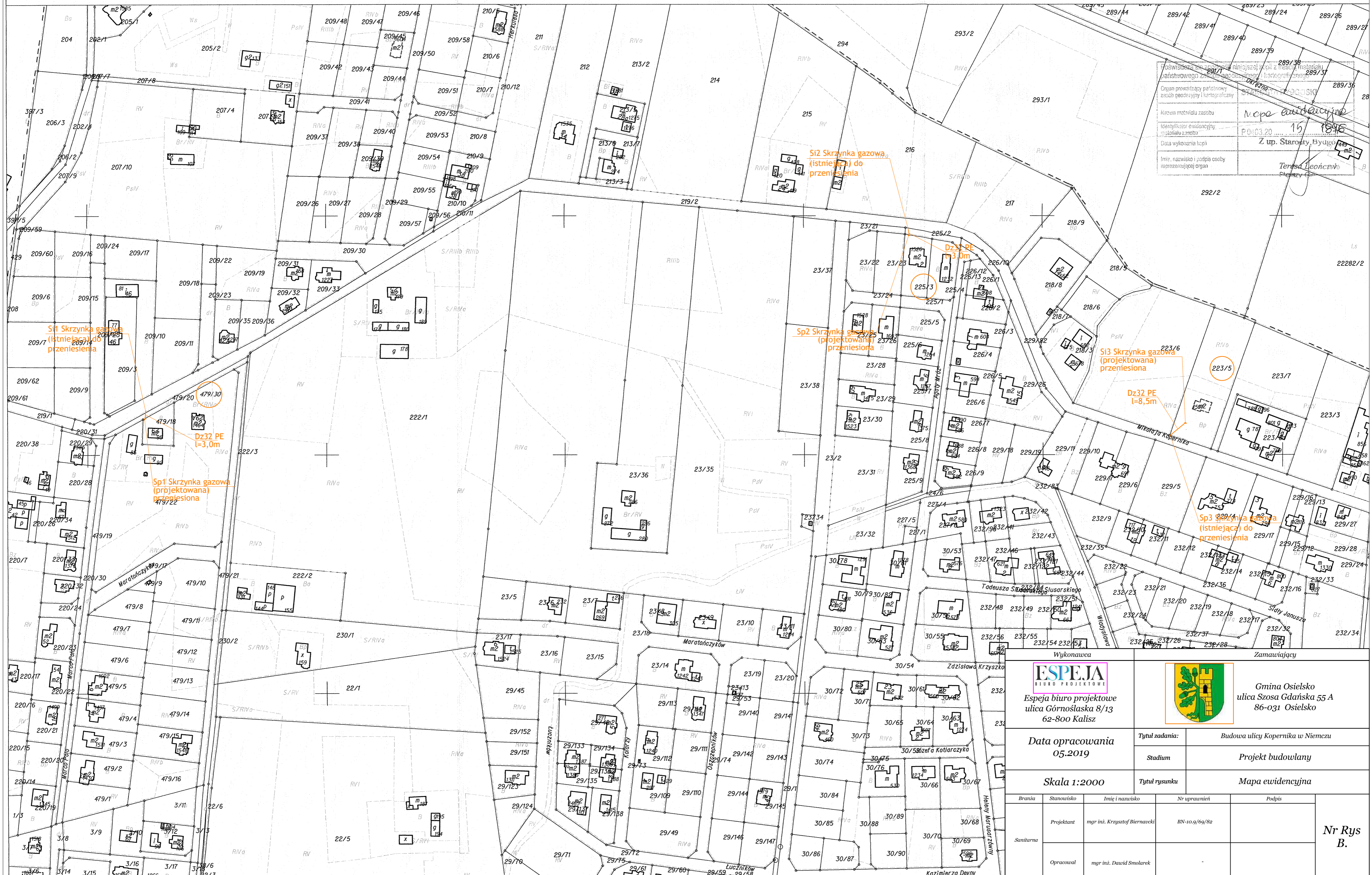




MAPA EWIDENCJI GRUNTÓW
 SKALA 1:2000



Oświadczam, że niniejszą kopię z materiału ewidencyjnego złożyłem w Urzędzie Gminy w Osielesku.	
Organ prowadzący państwową rejestrację gruntową i kartograficzny zasób państwowy i kartograficzny	
Nazwa materiału zasobu	Mapa ewidencyjna
Identyfikator ewidencyjny materiału zasobu	PO:03.20.15.1846
Data wykonania kopii	Z up. Starosty Bydgoskiego
Imię, nazwisko i podpis osoby reprezentującej organ	Teresa Leocińska

Wykonawca		Zamawiający	
 Espeja biuro projektowe ulica Górnoślaska 8/13 62-800 Kalisz		 Gmina Osielec ulica Szosa Gdańska 55 A 86-031 Osielec	
Data opracowania 05.2019		Tytuł zadania: Budowa ulicy Kopernika w Niemczu	
Skala 1:2000		Stadium Projekt budowlany	
		Tytuł rysunku Mapa ewidencyjna	
Branża	Stanowisko	Imię i nazwisko	Nr uprawnień
Sanitarna	Projektant	mgr inż. Krzysztof Biernacki	BN-10.9/69/82
	Opracował	mgr inż. Dawid Smolarek	
			Nr Rys B.