

Pikietaż		Pole przekroju		Objętość		Zużycie na miejscu m³	Nadmiar objętości		Suma od początku	
		wykopy	nasypy	wykopy	nasypy		wykopy	nasypy	wykopy	nasypy
km	m	m²	m²	m³	m³	m³	m³	m³	m³	m³
0	0,00	8,51	0,00							
0	25,00	2,80	1,24	141,38	15,50	0,00	141,38	15,50	141,38	15,50
0	50,00	2,42	2,26	65,25	43,75	0,00	65,25	43,75	206,63	59,25
0	75,00	3,10	2,98	69,00	65,50	0,00	69,00	65,50	275,63	124,75
0	100,00	5,34	5,14	105,50	101,50	0,00	105,50	101,50	381,13	226,25
0	125,00	1,93	2,58	90,88	96,50	0,00	90,88	96,50	472,01	322,75
0	150,00	2,52	1,39	55,63	49,63	0,00	55,63	49,63	527,63	372,38
0	175,00	2,50	0,80	62,75	27,38	0,00	62,75	27,38	590,38	399,75
0	200,00	2,19	1,97	58,63	34,63	0,00	58,63	34,63	649,01	434,38
0	225,00	2,19	1,97	62,63	38,50	0,00	62,63	38,50	711,63	472,88
0	250,00	2,82	1,11	97,63	21,13	0,00	97,63	21,13	809,26	494,00
0	275,00	4,99	0,58	105,88	10,25	0,00	105,88	10,25	915,13	504,25
0	300,00	3,48	0,24	126,13	18,25	0,00	126,13	18,25	1041,26	522,50
0	325,00	6,61	1,22	119,00	51,25	0,00	119,00	51,25	1160,26	573,75
0	350,00	2,91	2,88	68,00	83,00	0,00	68,00	83,00	1228,26	656,75
0	375,00	2,53	3,76	49,38	81,50	0,00	49,38	81,50	1277,64	738,25
0	400,00	1,42	2,76	51,00	53,75	0,00	51,00	53,75	1328,64	792,00
0	425,00	2,66	1,54	82,00	47,63	0,00	82,00	47,63	1410,64	839,63
0	450,00	3,90	2,27	93,50	66,25	0,00	93,50	66,25	1504,14	905,88
0	475,00	3,58	3,03	58,13	76,25	0,00	58,13	76,25	1562,27	982,13
0	500,00	1,07	3,07	22,88	75,38	0,00	22,88	75,38	1585,14	1057,50
0	525,00	0,76	2,96	56,13	56,50	0,00	56,13	56,50	1641,27	1114,00
0	550,00	3,73	1,56	62,50	50,63	0,00	62,50	50,63	1703,77	1164,63
0	575,00	1,27	2,49	25,38	62,63	0,00	25,38	62,63	1729,15	1227,25
0	600,00	0,76	2,52	23,25	70,25	0,00	23,25	70,25	1752,40	1297,50
0	625,00	1,10	3,10	65,88	44,00	0,00	65,88	44,00	1818,27	1341,50
0	650,00	4,17	0,42	107,25	10,63	0,00	107,25	10,63	1925,52	1352,13
0	675,00	4,41	0,43	96,88	14,75	0,00	96,88	14,75	2022,40	1366,88
0	700,00	3,34	0,75	80,63	40,88	0,00	80,63	40,88	2103,02	1407,75
0	725,00	3,11	2,52	62,75	68,00	0,00	62,75	68,00	2165,77	1475,75
0	750,00	1,91	2,92	48,13	71,13	0,00	48,13	71,13	2213,90	1546,88
0	775,00	1,94	2,77	62,00	52,63	0,00	62,00	52,63	2275,90	1599,50
0	800,00	3,02	1,44	70,38	38,63	0,00	70,38	38,63	2346,28	1638,13
0	825,00	2,61	1,65	45,75	64,38	0,00	45,75	64,38	2392,03	1702,50
0	850,00	1,05	3,50	19,75	109,88	0,00	19,75	109,88	2411,78	1812,38
0	875,00	0,53	5,29	21,88	126,75	0,00	21,88	126,75	2433,65	1939,13
0	900,00	1,22	4,85	53,00	76,13	0,00	53,00	76,13	2486,65	2015,25
0	925,00	3,02	1,24	86,25	25,13	0,00	86,25	25,13	2572,90	2040,38
0	950,00	3,88	0,77	120,38	17,38	0,00	120,38	17,38	2693,28	2057,75
0	975,00	5,75	0,62	146,25	13,13	0,00	146,25	13,13	2839,53	2070,88
1	0,00	5,95	0,43	183,75	8,50	0,00	183,75	8,50	3023,28	2079,38
1	25,00	8,75	0,25	132,25	45,50	0,00	132,25	45,50	3155,53	2124,88
1	50,00	1,83	3,39	29,63	116,25	0,00	29,63	116,25	3185,15	2241,13
1	75,00	0,54	5,91	22,88	119,75	0,00	22,88	119,75	3208,03	2360,88
1	100,00	1,29	3,67	40,38	83,63	0,00	40,38	83,63	3248,40	2444,50
1	125,00	1,94	3,02	64,50	70,63	0,00	64,50	70,63	3312,90	2515,13
1	150,00	3,22	2,63	77,63	83,38	0,00	77,63	83,38	3390,53	2598,50
1	175,00	2,99	4,04	136,88	128,88	0,00	136,88	128,88	3527,41	2727,38
1	200,00	7,96	6,27	126,75	196,13	0,00	126,75	196,13	3654,16	2923,50
1	207,50	2,18	9,42	41,55	35,33	0,00	41,55	35,33	3695,71	2958,83
1	207,50	8,90	0,00							
				<b>3695,71</b>	<b>2958,83</b>	<b>0,00</b>	<b>3695,71</b>	<b>2958,83</b>		

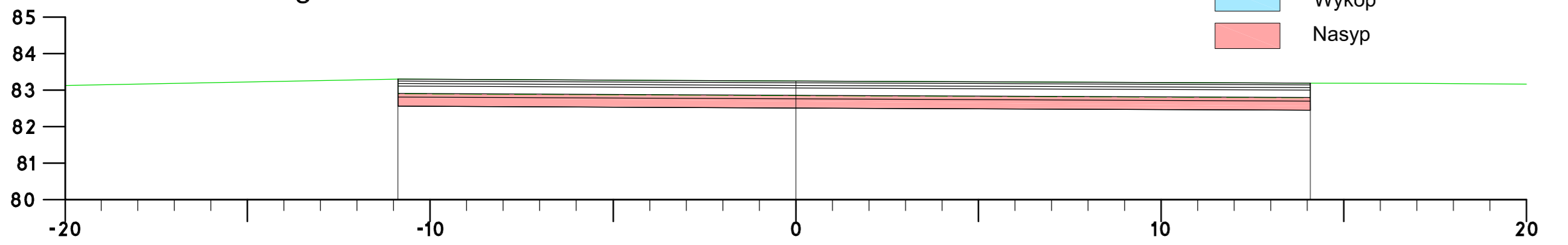
Bilans dotyczy drogi głównej  
Dodatkowe wykopy i nasypy np. dla dróg bocznych policzono metodą uproszczoną - korytowania

# ulica Jagodowa

## LEGENDA:

- Wykop
- Nasyp

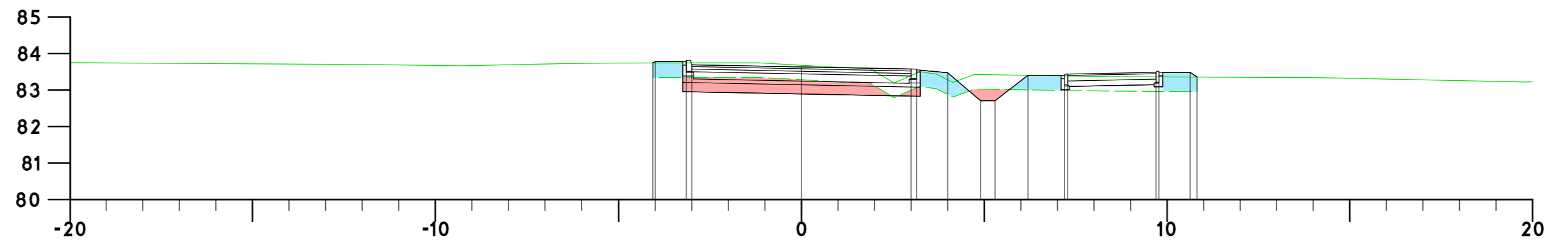
Nasyp 0.00  
Wykop 8.51



P.P. 80.00 m npm	
Rzędna terenu:	-16.28 97.00
Odsunięcie od osi:	
Rzędna projektowana:	-10.90 83.30 -10.90 83.30
Odsunięcie od osi:	14.07 83.19 14.07 83.19 16.94 83.18 18.39 83.18

Lokalizacja: 0+000.00

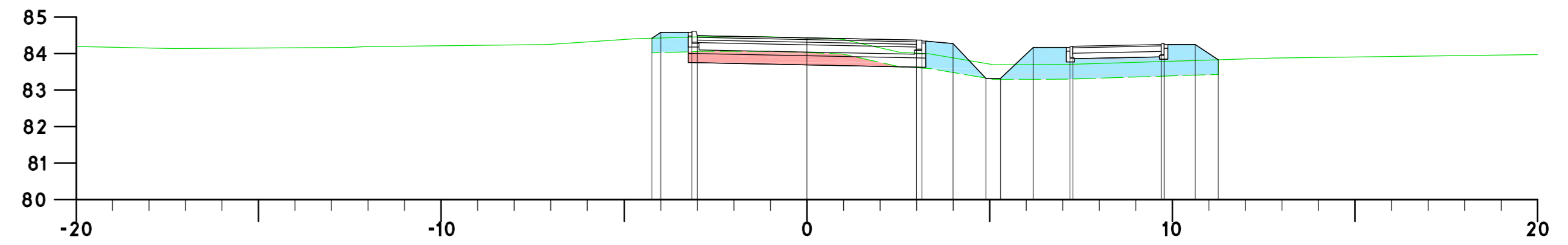
Nasyp 2.26  
Wykop 2.42



P.P. 80.00 m npm	
Rzędna terenu:	-16.28 97.00
Odsunięcie od osi:	
Rzędna projektowana:	-11.02 83.79 -9.32 83.68 -8.56 83.73 -5.25 83.74 -3.15 83.81 -3.00 83.69 -2.91 83.75 -1.18 83.74 1.01 83.62 1.85 83.61 2.83 83.59 3.24 83.50 3.89 83.44 4.00 83.48 4.15 83.21 4.60 82.71 5.30 82.71 6.20 83.41 7.20 83.41 7.28 83.44 8.47 83.37 9.70 83.49 9.78 83.52 10.63 83.49 10.83 83.38
Odsunięcie od osi:	-3.05 83.74 -4.09 83.76 -3.15 83.81 -3.00 83.69 -2.91 83.75 -1.18 83.74 0.00 83.63 3.00 83.57 3.15 83.50 3.89 83.44 4.00 83.48 4.15 83.21 4.60 82.71 5.30 82.71 6.20 83.41 7.20 83.41 7.28 83.44 8.47 83.37 9.70 83.49 9.78 83.52 10.63 83.49 10.83 83.38

Lokalizacja: 0+050.00

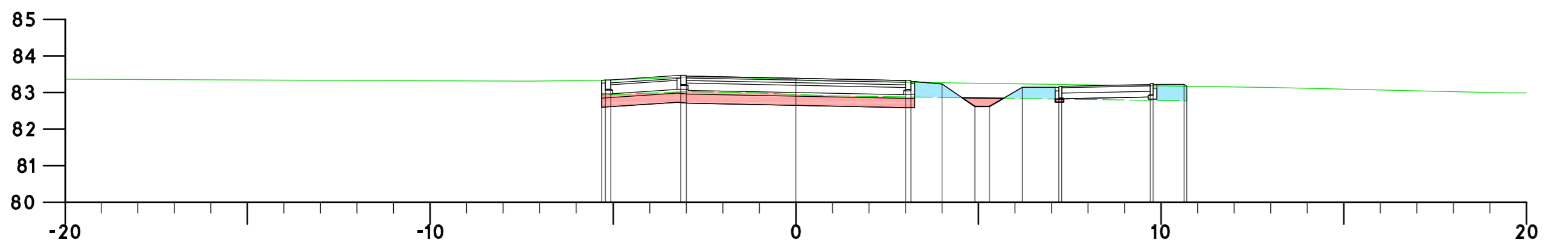
Nasyp 5.14  
Wykop 5.34



P.P. 80.00 m npm	
Rzędna terenu:	-17.31 84.14 -16.28 97.00
Odsunięcie od osi:	
Rzędna projektowana:	-4.70 84.41 -3.05 84.61 -3.00 84.49 -2.92 84.46 -1.84 84.47 -1.09 84.46 -0.30 84.44 0.97 84.39 2.34 84.04 3.05 84.35 3.15 84.35 3.34 83.69 4.00 84.27 4.90 83.32 5.12 83.69 6.20 84.17 7.14 83.70 7.28 84.20 8.35 83.25 9.78 84.28 10.63 84.25 11.26 83.83 12.77 83.88
Odsunięcie od osi:	-4.28 84.52 -4.09 84.56 -3.15 84.61 -3.00 84.49 -2.92 84.46 -1.84 84.47 -1.09 84.46 -0.30 84.44 0.97 84.39 2.34 84.04 3.05 84.35 3.15 84.35 3.34 83.69 4.00 84.27 4.90 83.32 5.12 83.69 6.20 84.17 7.14 83.70 7.28 84.20 8.35 83.25 9.78 84.28 10.63 84.25 11.26 83.83 12.77 83.88

Lokalizacja: 0+100.00

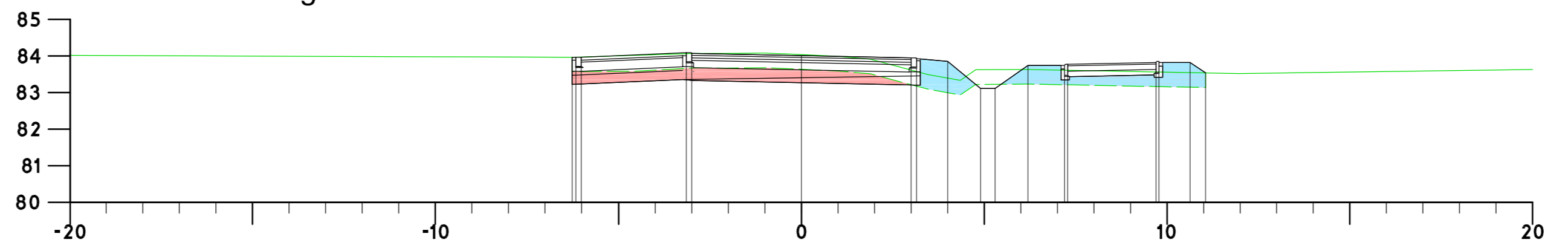
Nasyp 1.24  
Wykop 2.80



P.P. 80.00 m npm	
Rzędna terenu:	-16.28 97.00
Odsunięcie od osi:	
Rzędna projektowana:	-10.34 83.32 -7.20 83.31 -5.32 83.34 -5.29 83.33 -5.07 83.34 -3.17 83.42 -3.08 83.42 -3.15 83.47 -3.06 83.42 -3.00 83.44 -3.05 83.42 -1.28 83.40 0.97 83.31 0.88 83.31 0.89 83.31 0.92 83.31 3.00 83.32 3.15 83.31 4.00 83.23 4.90 82.62 5.30 82.62 6.20 83.14 7.20 83.14 7.28 83.17 9.70 83.22 9.78 83.25 10.63 83.22 10.70 83.17 13.05 83.14 16.53 82.99
Odsunięcie od osi:	-5.32 83.34 -5.29 83.33 -5.07 83.34 -3.17 83.42 -3.08 83.42 -3.15 83.47 -3.06 83.42 -3.00 83.44 -3.05 83.42 -1.28 83.40 0.97 83.31 0.88 83.31 0.89 83.31 0.92 83.31 3.00 83.32 3.15 83.31 4.00 83.23 4.90 82.62 5.30 82.62 6.20 83.14 7.20 83.14 7.28 83.17 9.70 83.22 9.78 83.25 10.63 83.22 10.70 83.17 13.05 83.14 16.53 82.99

Lokalizacja: 0+025.00

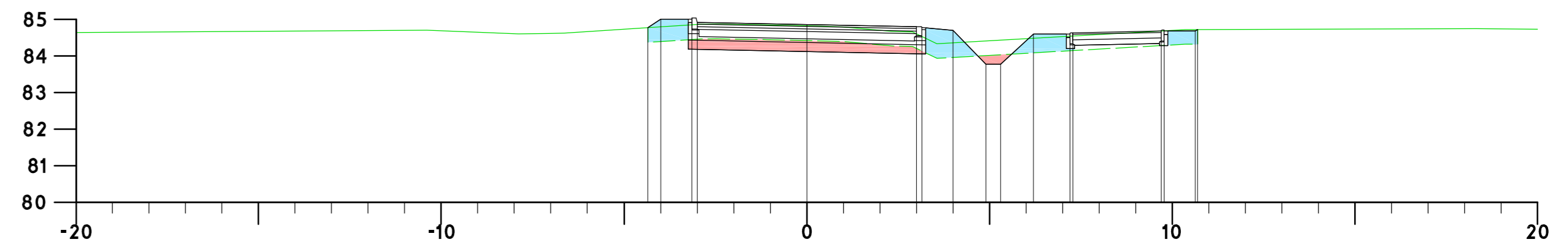
Nasyp 3.10  
Wykop 2.98



P.P. 80.00 m npm	
Rzędna terenu:	-16.28 97.00
Odsunięcie od osi:	
Rzędna projektowana:	-10.88 83.98 -8.57 83.97 -4.64 83.98 -3.15 84.09 -2.94 84.07 -2.13 84.07 -1.02 84.08 -0.22 84.04 0.00 84.01 1.01 83.99 1.89 83.91 3.00 83.95 3.15 83.95 3.46 83.49 4.00 83.88 4.35 83.33 4.77 83.62 5.30 83.11 6.20 83.74 6.19 83.83 7.20 83.74 7.28 83.77 9.70 83.82 9.78 83.85 10.63 83.82 11.05 83.54 11.97 83.52
Odsunięcie od osi:	-10.88 83.98 -8.57 83.97 -4.64 83.98 -3.15 84.09 -2.94 84.07 -2.13 84.07 -1.02 84.08 -0.22 84.04 0.00 84.01 1.01 83.99 1.89 83.91 3.00 83.95 3.15 83.95 3.46 83.49 4.00 83.88 4.35 83.33 4.77 83.62 5.30 83.11 6.20 83.74 6.19 83.83 7.20 83.74 7.28 83.77 9.70 83.82 9.78 83.85 10.63 83.82 11.05 83.54 11.97 83.52

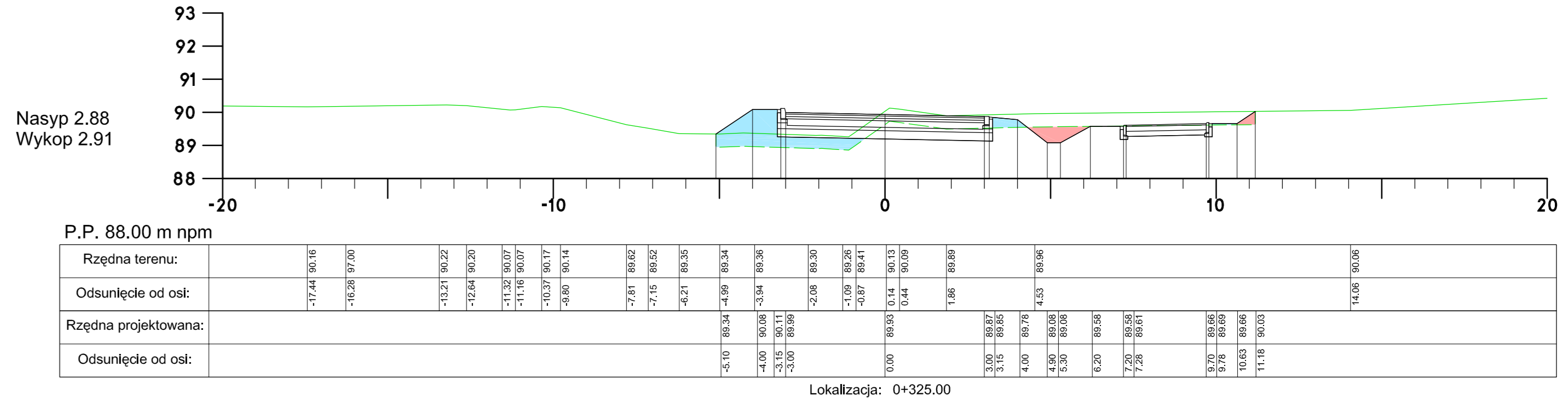
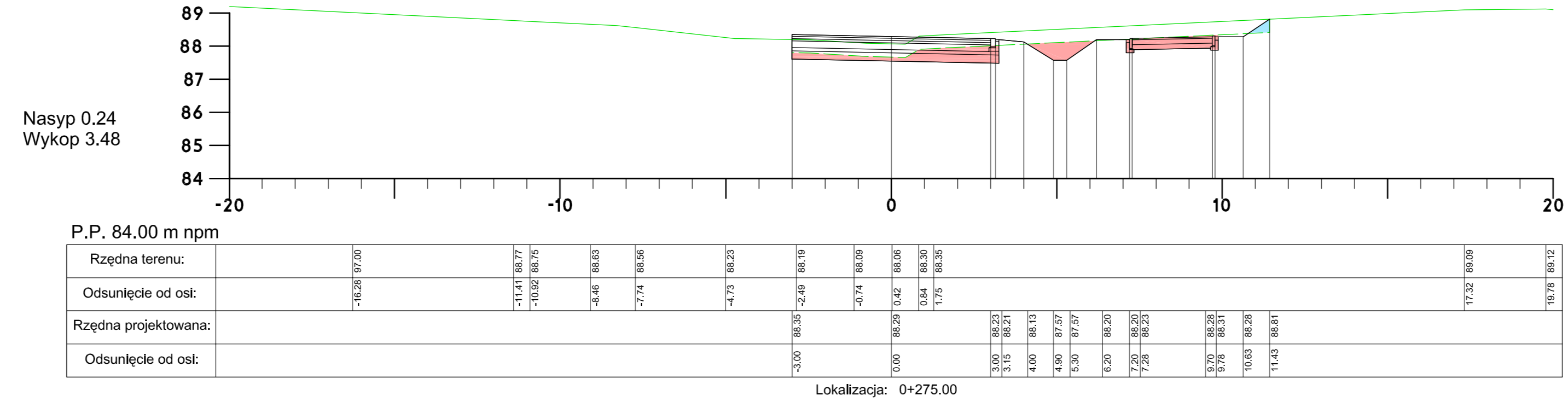
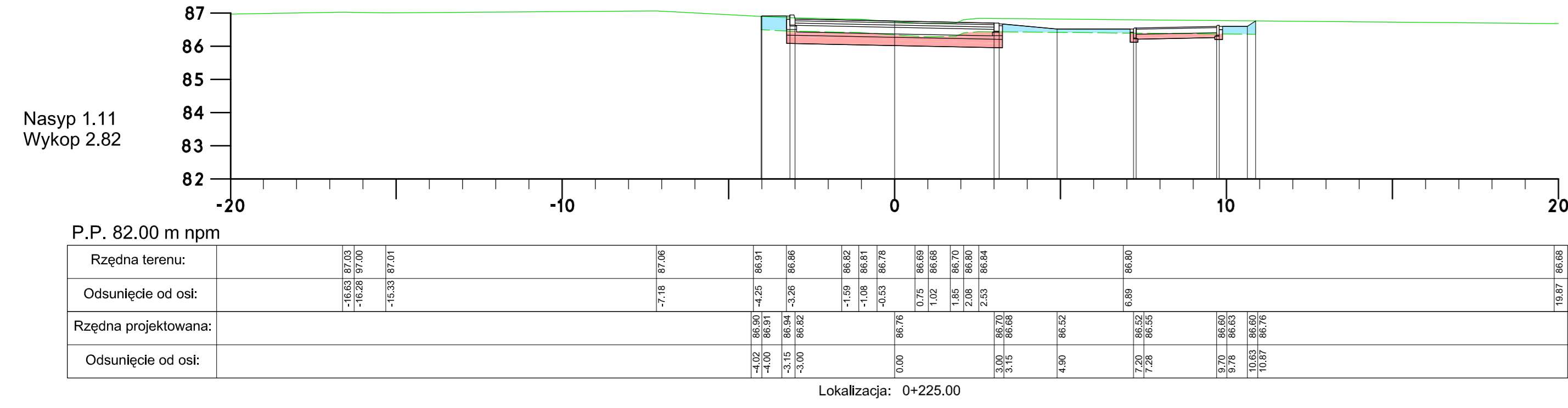
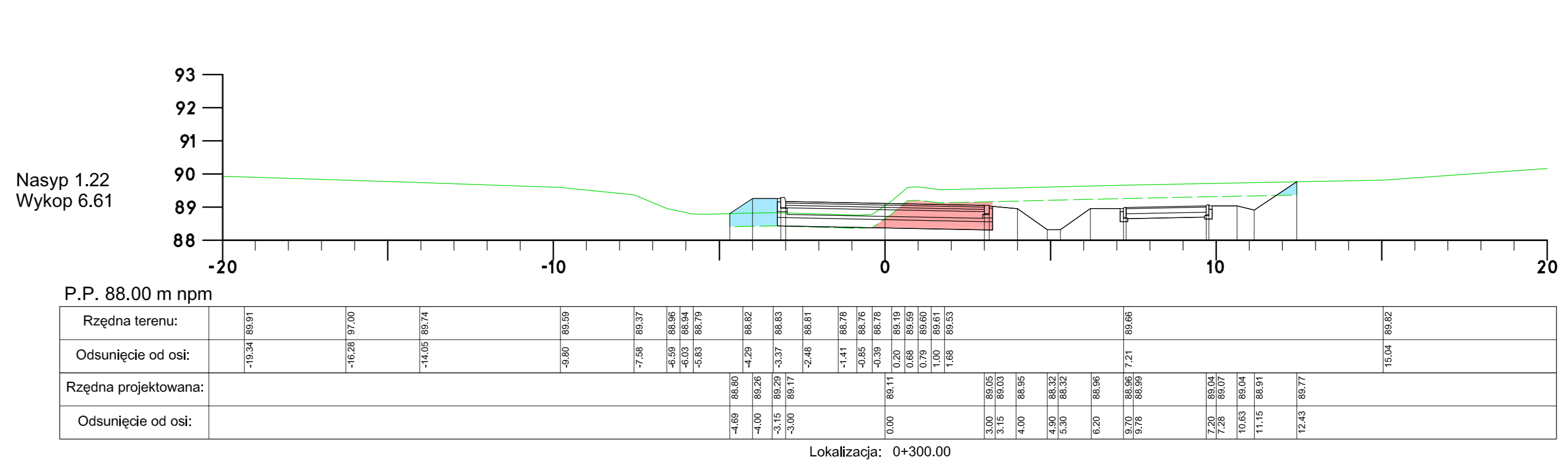
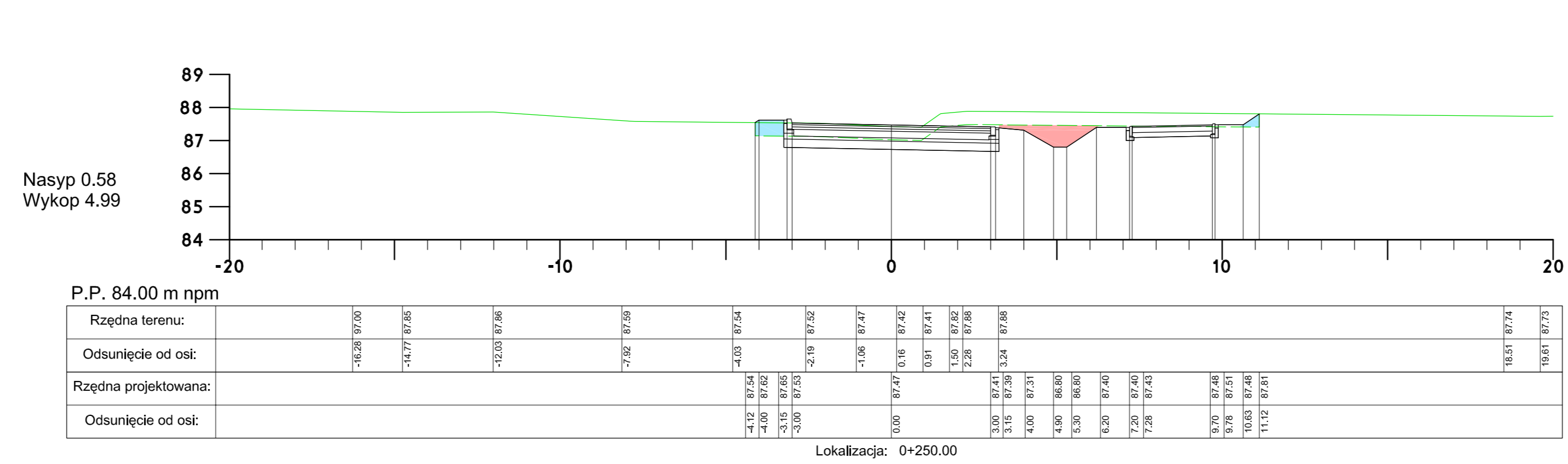
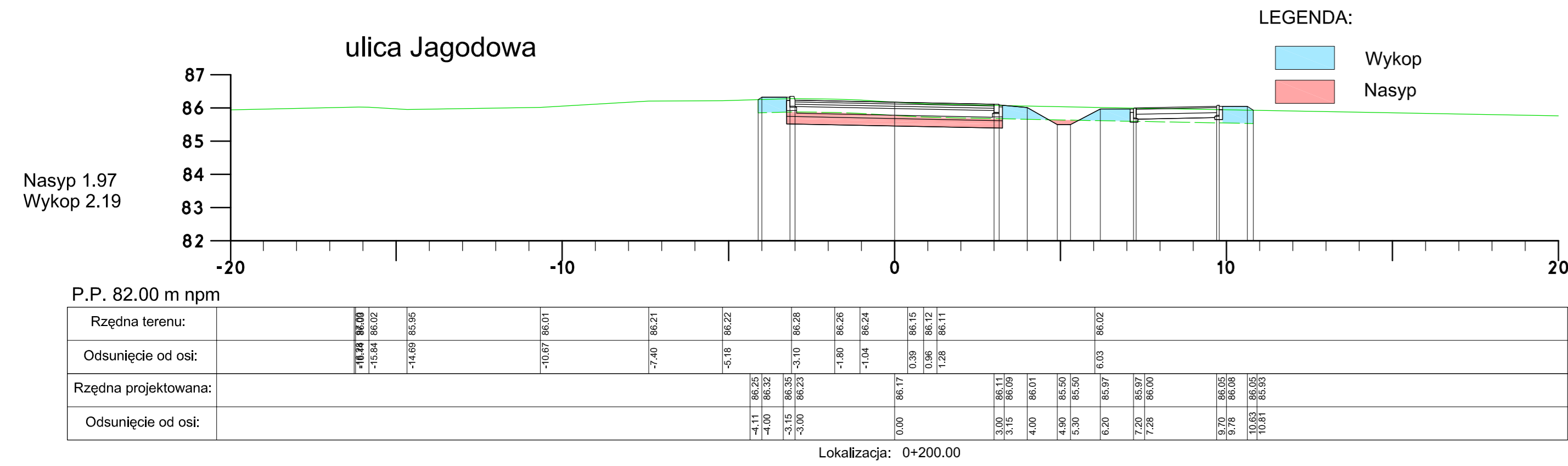
Lokalizacja: 0+075.00

Nasyp 2.58  
Wykop 1.93

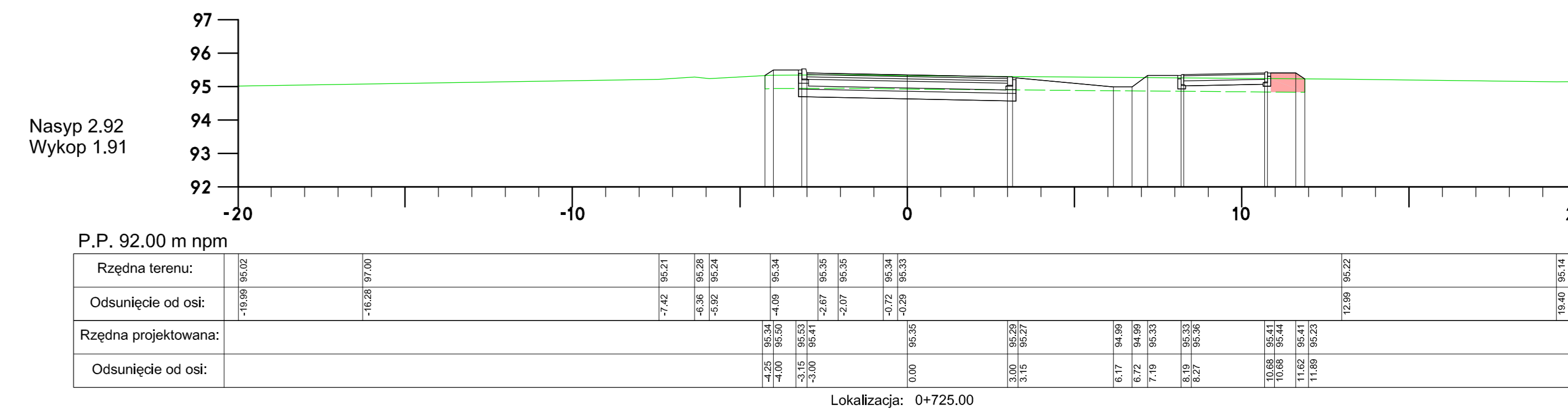
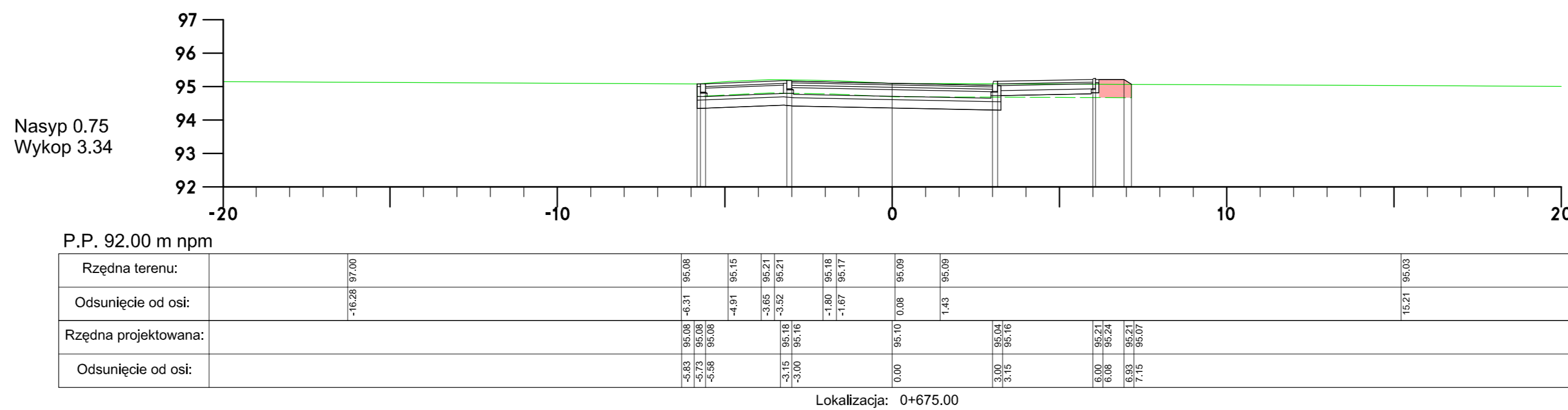
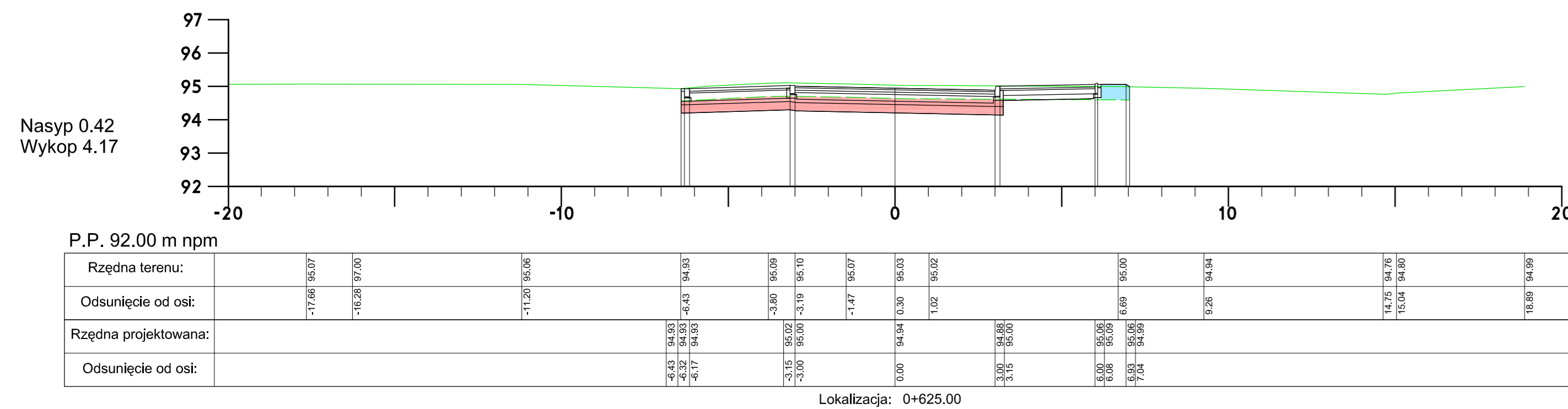
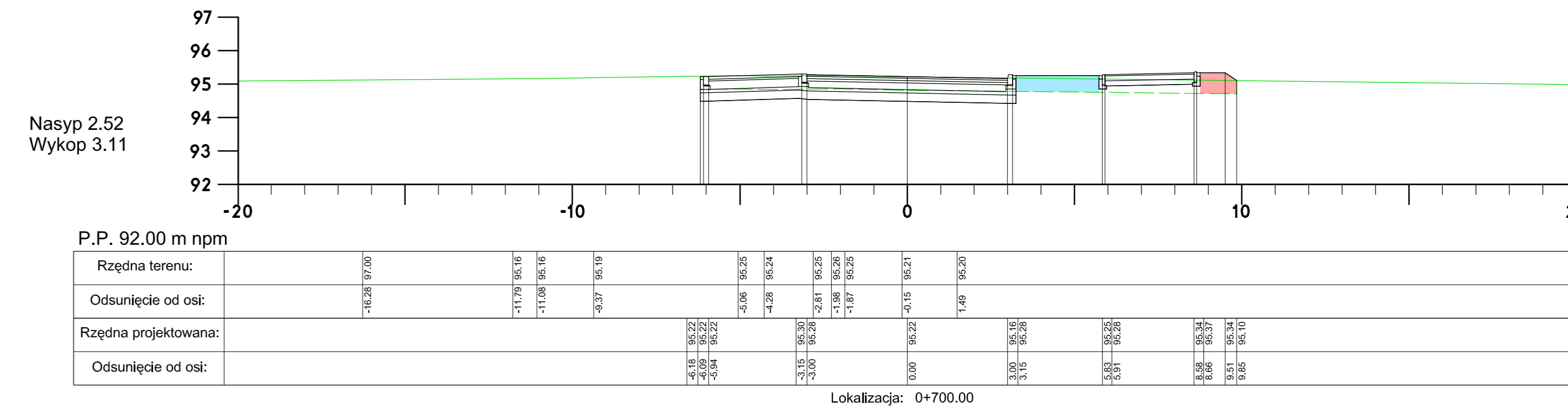
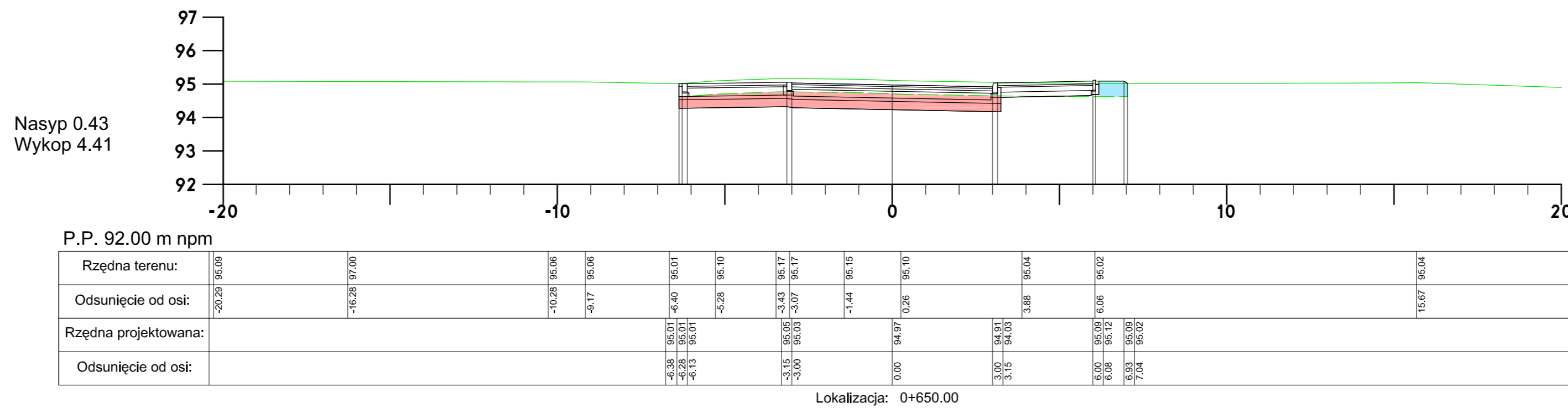
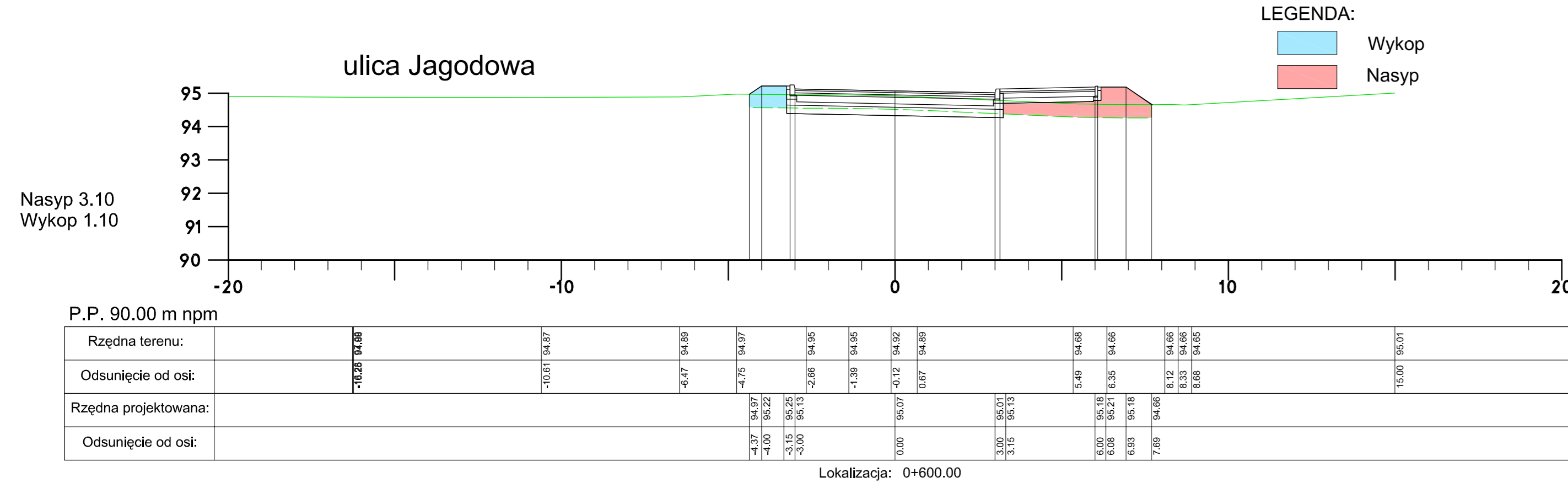


P.P. 80.00 m npm	
Rzędna terenu:	-16.28 97.00
Odsunięcie od osi:	
Rzędna projektowana:	-10.46 84.70 -7.90 84.60 -7.00 84.61 -6.64 84.62 -4.36 84.77 -4.00 85.01 -3.00 84.92 -2.90 84.88 -2.47 84.87 -1.10 84.84 0.97 84.79 2.32 84.67 2.89 84.66 3.15 84.78 3.50 84.33 4.00 84.70 4.90 83.77 5.30 83.77 6.20 84.60 7.20 84.60 7.28 84.63 9.70 84.68 9.78 84.71 10.63 84.65 10.69 84.72 16.32 84.74
Odsunięcie od osi:	-4.36 84.77 -4.00 85.01 -3.00 84.92 -2.90 84.88 -2.47 84.87 -1.10 84.84 0.97 84.79 2.32 84.67 2.89 84.66 3.15 84.78 3.50 84.33 4.00 84.70 4.90 83.77 5.30 83.77 6.20 84.60 7.20 84.60 7.28 84.63 9.70 84.68 9.78 84.71 10.63 84.65 10.69 84.72 16.32 84.74

Lokalizacja: 0+125.00



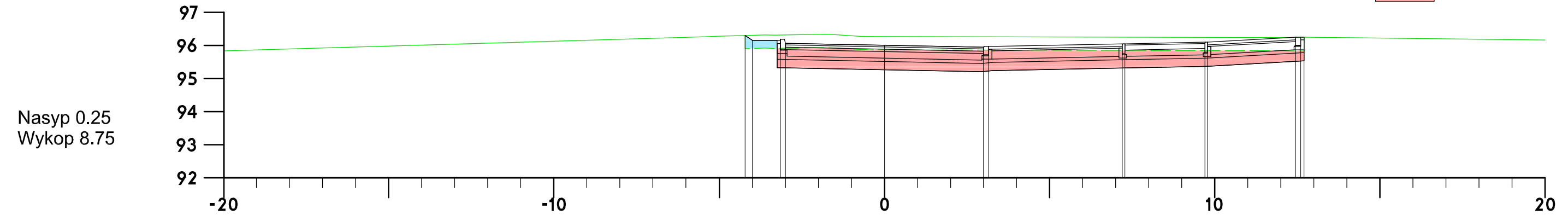






ulica Jagodowa

LEGENDA:  
■ Wykop  
■ Nasyp

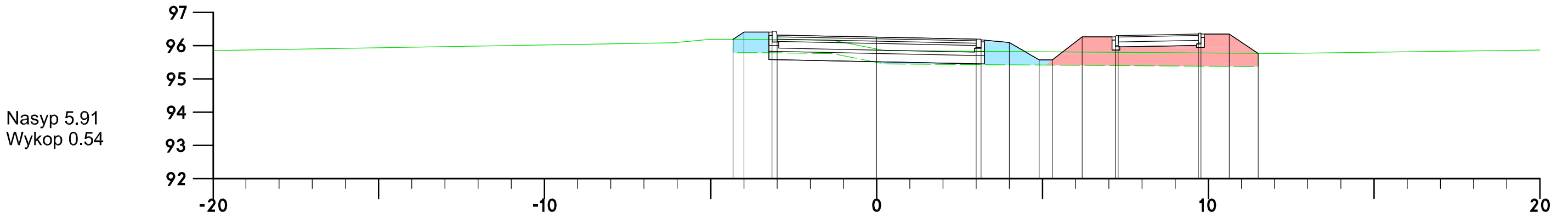


Nasyp 0.25  
Wykop 8.75

P.P. 92.00 m npm

Rzędna terenu:	-18.28	97.00
Odsunięcie od osi:		
Rzędna projektowana:		
Odsunięcie od osi:		

Lokalizacja: 1+000.00

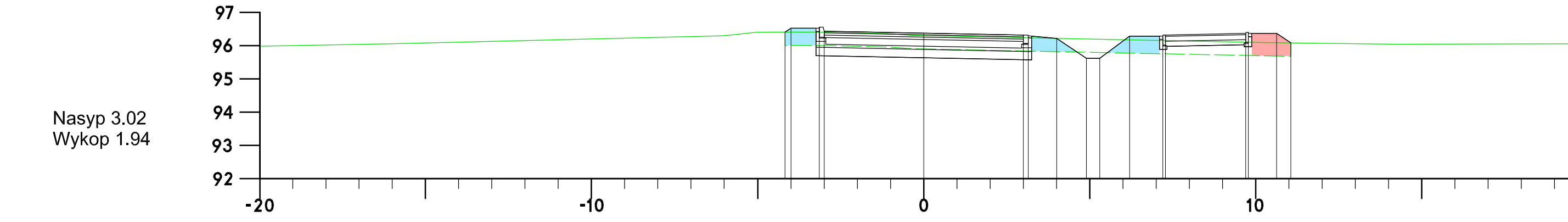


Nasyp 5.91  
Wykop 0.54

P.P. 92.00 m npm

Rzędna terenu:	-20.15	96.98
Odsunięcie od osi:		
Rzędna projektowana:		
Odsunięcie od osi:		

Lokalizacja: 1+050.00

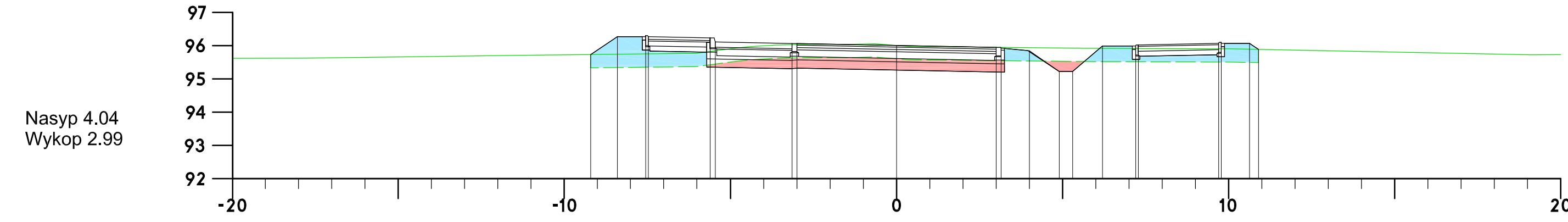


Nasyp 3.02  
Wykop 1.94

P.P. 92.00 m npm

Rzędna terenu:	-10.72	95.99
Odsunięcie od osi:		
Rzędna projektowana:		
Odsunięcie od osi:		

Lokalizacja: 1+100.00

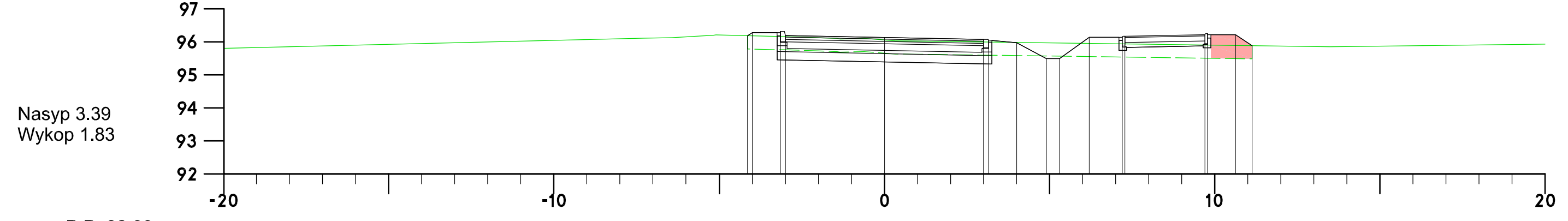


Nasyp 4.04  
Wykop 2.99

P.P. 92.00 m npm

Rzędna terenu:	-17.76	96.62
Odsunięcie od osi:		
Rzędna projektowana:		
Odsunięcie od osi:		

Lokalizacja: 1+150.00

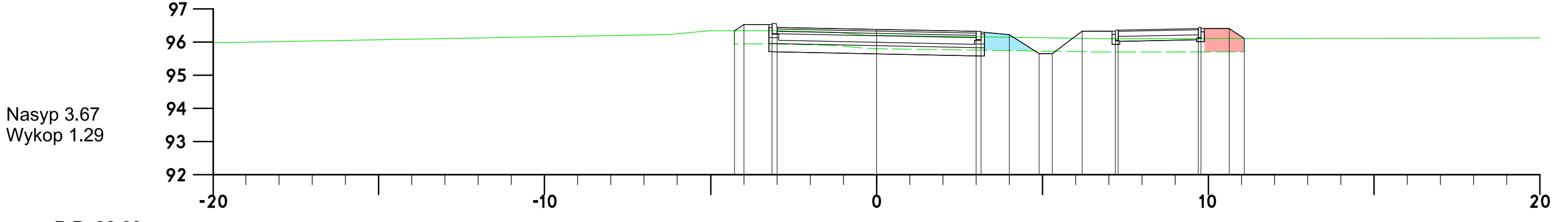


Nasyp 3.39  
Wykop 1.83

P.P. 92.00 m npm

Rzędna terenu:	-18.28	97.00
Odsunięcie od osi:		
Rzędna projektowana:		
Odsunięcie od osi:		

Lokalizacja: 1+025.00

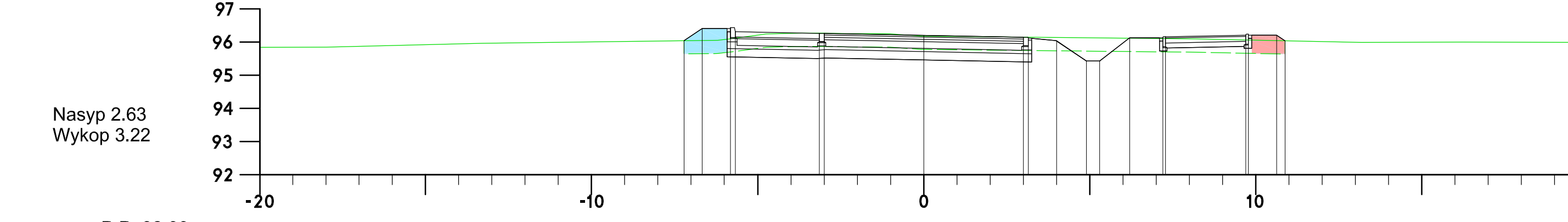


Nasyp 3.67  
Wykop 1.29

P.P. 92.00 m npm

Rzędna terenu:	-19.11	95.99
Odsunięcie od osi:		
Rzędna projektowana:		
Odsunięcie od osi:		

Lokalizacja: 1+075.00

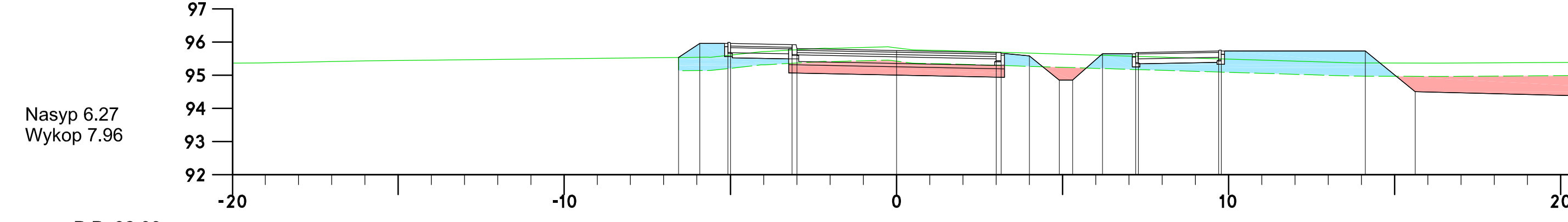


Nasyp 2.63  
Wykop 3.22

P.P. 92.00 m npm

Rzędna terenu:	-17.99	96.95
Odsunięcie od osi:		
Rzędna projektowana:		
Odsunięcie od osi:		

Lokalizacja: 1+125.00



Nasyp 6.27  
Wykop 7.96

P.P. 92.00 m npm

Rzędna terenu:	-19.12	95.37
Odsunięcie od osi:		
Rzędna projektowana:		
Odsunięcie od osi:		

Lokalizacja: 1+175.00